






Ficha Normativa

PRAIA DOS OLHOS DE ÁGUA
CLASSIFICAÇÃO I

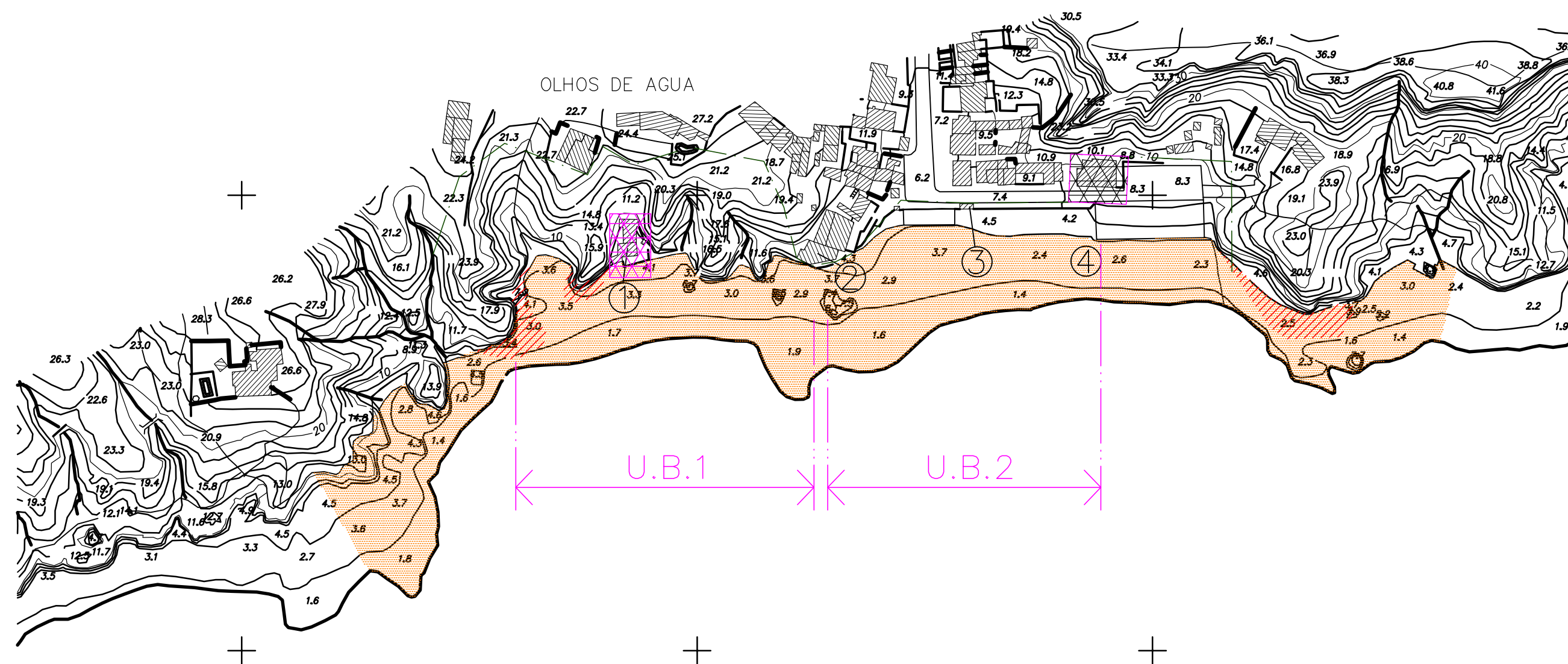
37

ESC. 1:2000

Legenda

-  Área a Sujeitar a Licença e/ou Concessão
-  Areal
-  Limite da Praia
-  Faixa de Risco
-  Área de Apoio e/ou Equipamento

0 1:2 000 200 m















Ficha de Intervenção

PRAIA DOS OLHOS DE ÁGUA
CLASSIFICAÇÃO I

37

PLANTA ESQUEMÁTICA DE ORDENAMENTO ESC. 1:2000

Legenda

-  Área a Sujeitar a Licença e/ou Concessão
-  Acesso Viário
-  Acesso Pedonal Existente
-  Acesso Pedonal a Criar ou Consolidar
-  Estacionamento Existente
-  Estacionamento a Criar
-  Área a Afectar a Estacionamento
-  Areal
-  Limite da Praia
-  Faixa de Risco
-  Área de Apoio e/ou Equipamento
-  Passadeira

0 1:2 000 200 m

