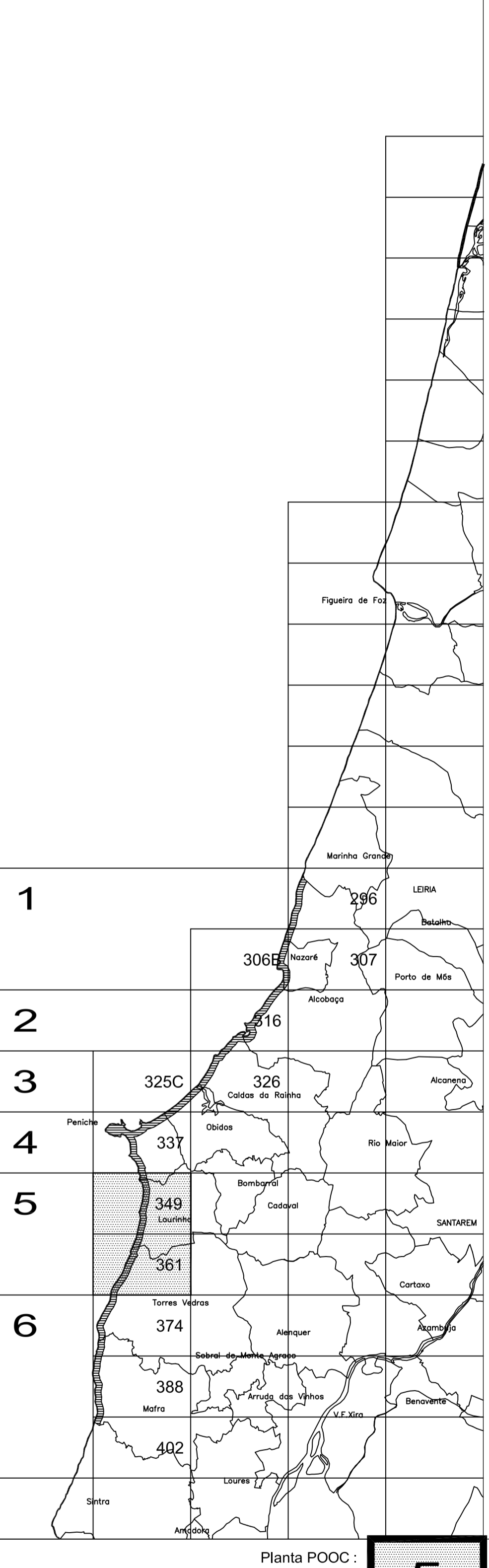
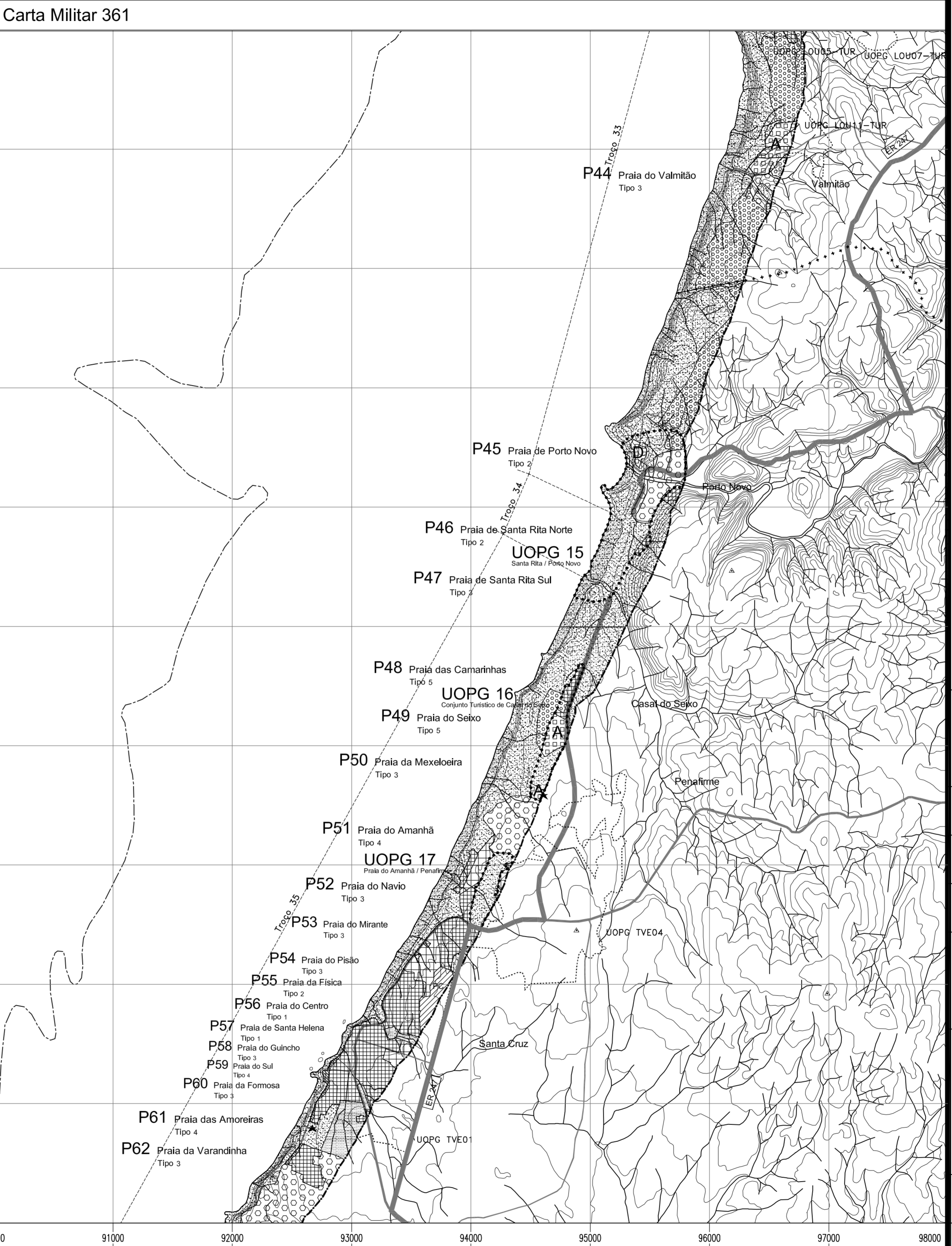
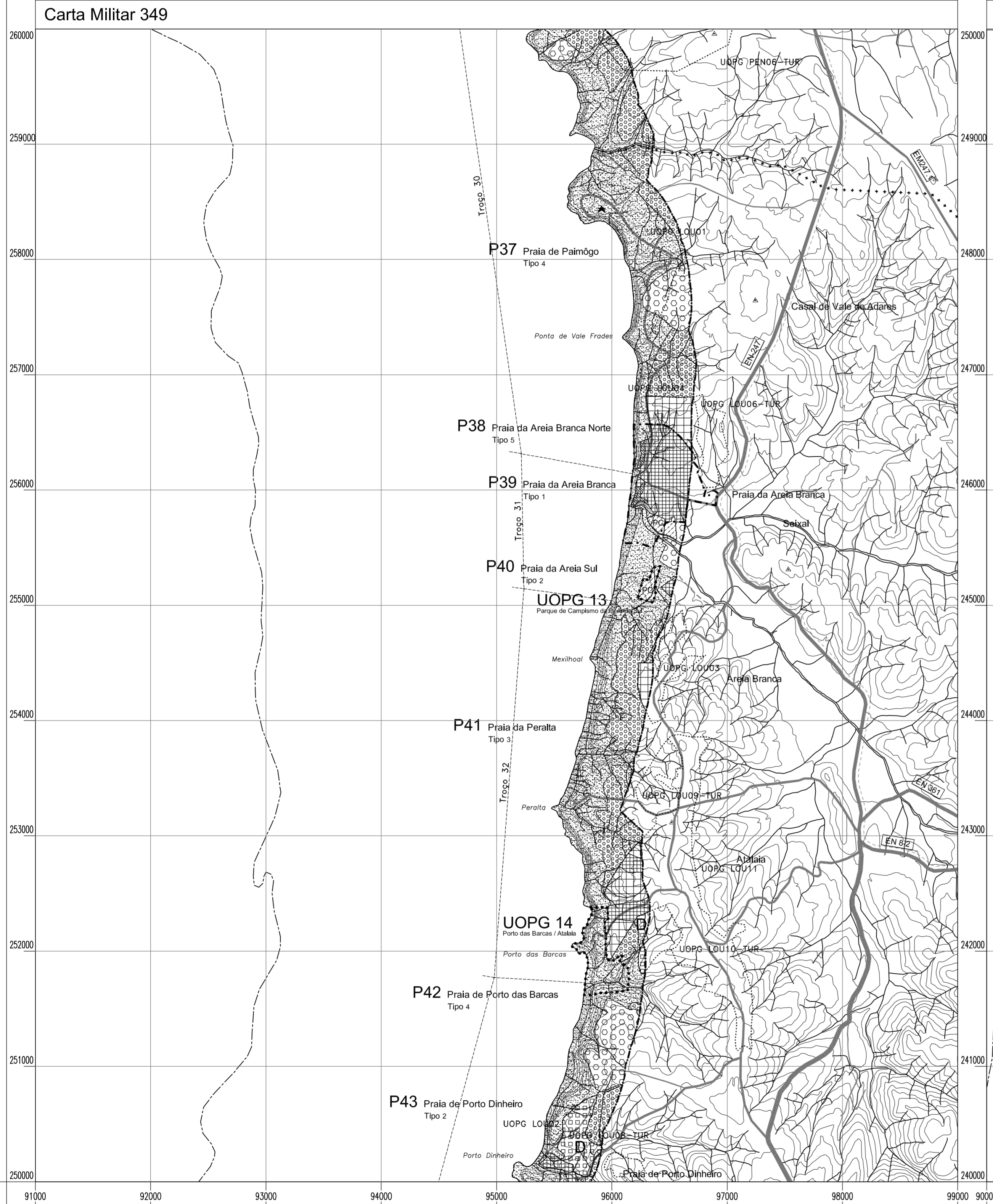


# Plano de Ordenamento da Orla Costeira · Troço Alcobaça - Mafra



MINISTÉRIO DO AMBIENTE E DO ORDENAMENTO DO TERRITÓRIO



## Informação Base

- Hidrografia
- Limites
  - Limite da Zona Terrestre de Protecção
  - Limite da Zona Marítima de Protecção
  - Limite de Concelho
  - Limite de Área Adjacente (Zona de Activação Pontual)
  - Faixas de Risco Adjacentes às Áreas
  - Delimitação de Troço

## Classes de Espaços

- Espaços Urbanos
  - Áreas Urbanas
  - Áreas Urbanas em Faixa de Risco
  - Áreas Verdes
  - Espaços Urbanizáveis
  - Áreas Urbanizáveis
  - Espaços Industriais
  - Áreas Industriais

## Espaços de Equipamentos

- Áreas de Equipamentos
- Áreas de Recreio Náutico
- Espaços Turísticos
  - Áreas de Desenvolvimento Turístico
  - Áreas de Aptidão Turística
  - Áreas de Parques de Campismo
- Espaços Florestais
  - Áreas Florestais

## Espaços Agrícolas

- Áreas Agrícolas Especiais
- Áreas Agroflorestais
- Áreas de Edificação Dispersa
- Espaços Naturais
  - Áreas de Protecção Integral
  - Áreas de Protecção Parcial
  - Áreas de Praia

## Espaços Marítimos

- Áreas Marítimas
- Espaços Culturais
  - Áreas Especiais de Protecção
- Elementos do Património Construído
  - Monumento Nacional
  - Imóvel de Interesse Público
  - Valor Concelhivo

## Espaços Canais

- Rede Rodoviária
  - Itinerário Complementar
  - Estradas Regionais
  - Estradas Nacionais
  - Estradas Nacionais a desclassificar
  - Estradas ou Caminhos Municipais
  - Outras Vias Municipais
  - Vias Propostas em PDM
  - Vias Propostas pelo POOC

## Rede Ferroviária

- Caminho de Ferro - Linha do Oeste
- Unidades Operativas de Planeamento e Gestão
  - UOPG 00 - UOPG Prevista em PDM
  - UOPG 00-TUR - UOPG de Carácter Turístico Prevista em PDM
  - PMOT Eficaz
  - UOPG Proposta pelo POOC

5

Data : Setembro 2001

Escala : 1 : 25 000

Cartografia 1 :25 000 proveniente do IGeoE : Carta Militar 349

Carta Militar 361

Projecto POOC versão final

Contém

Planta Síntese

1