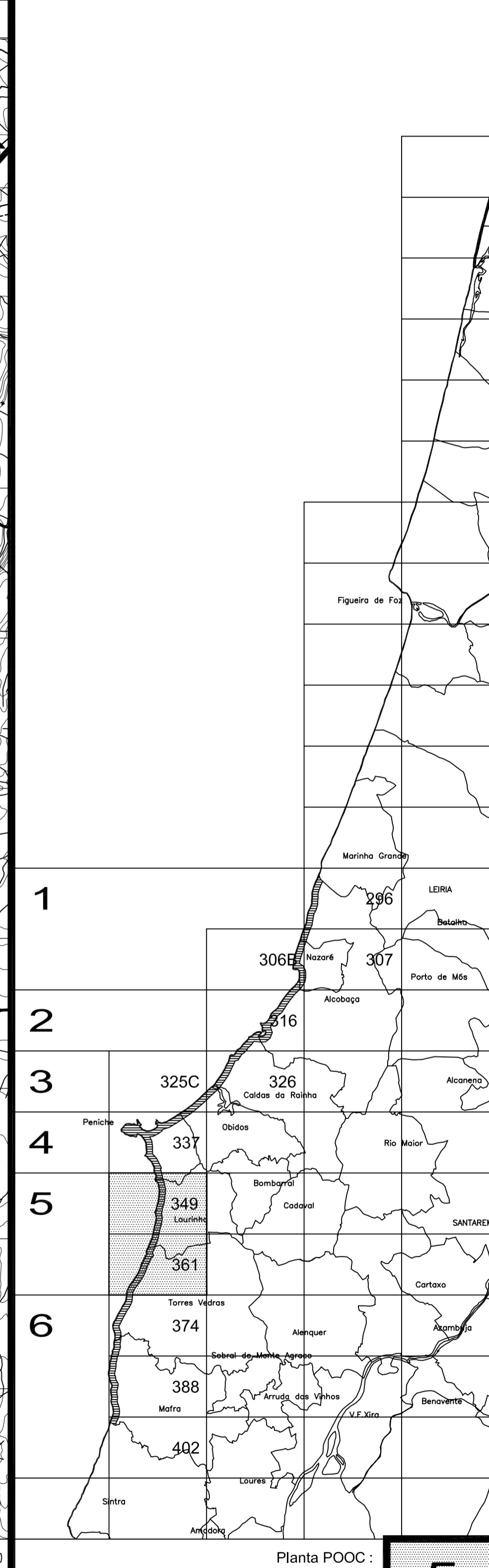
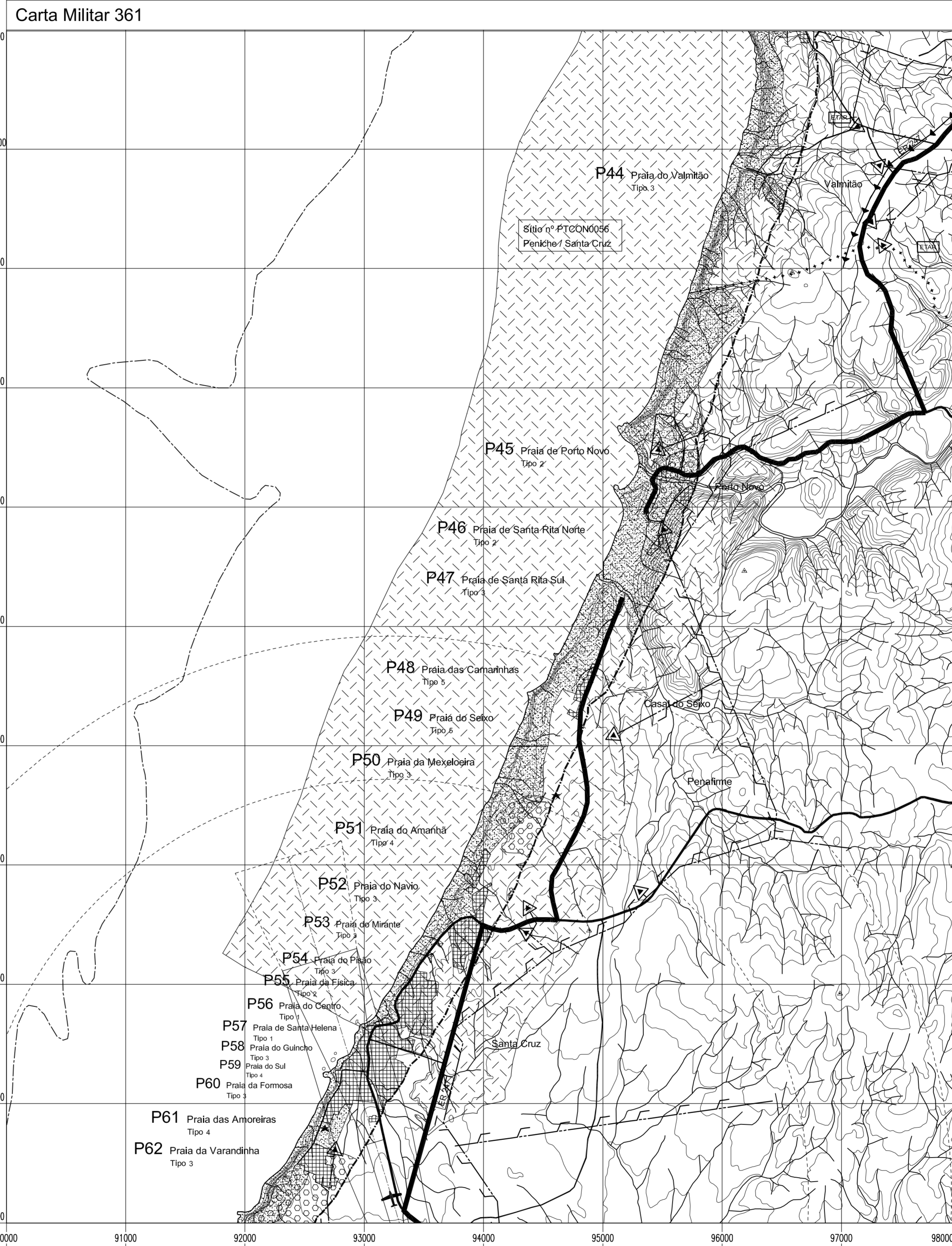
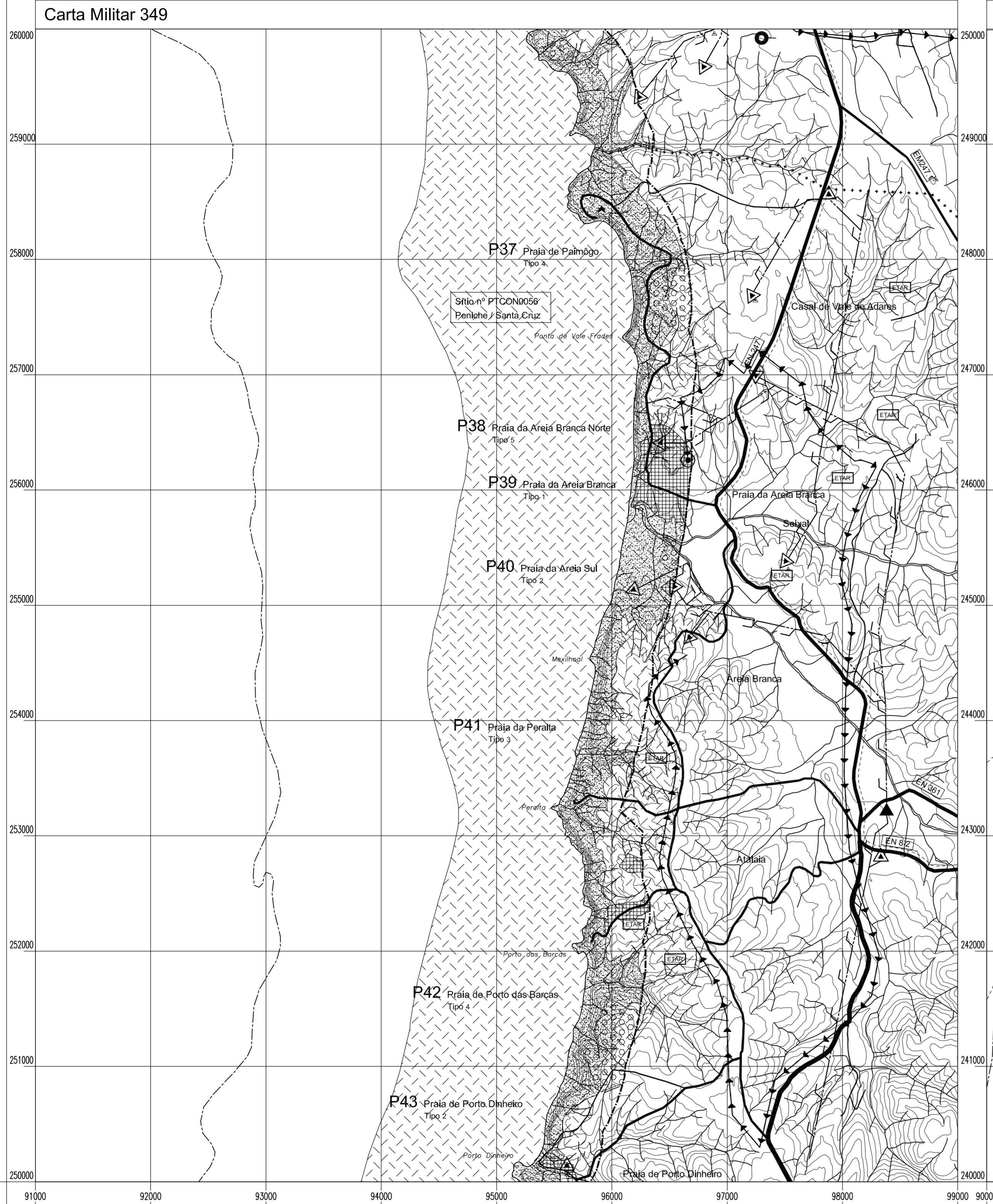


Plano de Ordenamento da Orla Costeira · Troço Alcobaça - Mafra



| | | | | |
|---|--|---|--|---|
| <p>Informação Base</p> <ul style="list-style-type: none"> Topografia Hidrografia <p>Limites</p> <ul style="list-style-type: none"> Limite da Zona Terrestre de Protecção Limite da Zona Marítima de Protecção Limite de Concelho Limite de Área Adjacente (Zona de Jurisdição Portuária) <p>Áreas Sociais</p> <ul style="list-style-type: none"> Áreas Classificadas como Espaços Urbanos | <p>CONSERVAÇÃO DO PATRIMÓNIO</p> <p>Património Natural</p> <ul style="list-style-type: none"> Áreas da Reserva Ecológica Nacional (REN) Áreas da Reserva Agrícola Nacional (RAN) Sítios da Rede Natura 2000 Áreas sujeitas ao Regime Florestal <p>Património Edificado</p> <ul style="list-style-type: none"> Monumento Nacional Imóvel de Interesse Público Imóvel de Valor Concelhio | <p>PROTECÇÃO DE INFRAESTRUTURAS E EQUIPAMENTOS</p> <p>Infraestruturas Básicas</p> <ul style="list-style-type: none"> Rede de Abastecimento de Energia Eléctrica Rede de Recolha de Águas Residuais Emissário ETAR/Estação Elevatória/Lançamento de Efluentes Rede de Abastecimento de Água Condução Existente / Proposta Reservatório/Est. Elevatória/Captação Rede de Telecomunicações Central Telefónica | <p>Transportes/Comunicações</p> <ul style="list-style-type: none"> Rede Ferroviária Caminho-de-Ferro - Linha do Oeste Rede Rodoviária Itinerário Complementar Estradas Regionais Estradas Nacionais Estradas Nacionais a desclassificar Estradas ou Caminhos Municipais Outras Vias Municipais | <p>CARTOGRAFIA</p> <ul style="list-style-type: none"> Marcos Geodésicos |
| <p>Planta POOC : 5</p> <p>Data : Setembro 2001</p> <p>Escala : 1 : 25 000</p> <p>Cartografia 1 :25 000 proveniente do IGeoE : Carta Militar 349</p> <p>Carta Militar 361</p> <p>Projecto POOC versão final</p> <p>Contém</p> <p>Planta de Condicionantes 2</p> | | | | |