

Perfil da Água Balnear—Vale Juncal

IDENTIFICAÇÃO DA ÁGUA BALNEAR

Código: PTCQ7H

Tipologia: Interior

Data de Publicação: 2011

Data de Revisão: 2022

CARACTERIZAÇÃO GEOGRÁFICA DA ÁGUA BALNEAR

Freguesia:	Abambres
Concelho:	Mirandela
Distrito:	Bragança
País:	Portugal
Nome da Bacia Hidrográfica:	Douro
Nome da massa de Água:	Rio Tuela
Código da massa de Água:	PT03DOU0244



Mapa da água balnear com a localização do ponto de colheita:

Longitude: -7,18417°
Latitude: 41,53333°
Sistema de Coordenadas:
ETRS89



CARACTERIZAÇÃO FÍSICA DA ÁGUA BALNEAR

Descrição:

Praia rural localizada na margem direita do rio Tuela, com cascalho e plataforma de cimento, nas zonas de acesso à água. Existência de árvores que proporcionam zonas de sombra. Zona de lazer com bar de apoio e instalações sanitárias preparadas para utilizadores com mobilidade reduzida, área para churrasco e mesas de piquenique.

Tipo de Substrato:

Cascalho e cimento nas zonas de acesso à água. Zona com areia fina, na zona de lazer, junto ao bar de apoio.

Serviços disponíveis:









Bar de apoio, instalações sanitárias preparadas para utilizadores com mobilidade reduzida, área para churrasco e mesas de piquenique.

CARACTERIZAÇÃO HIDROLÓGICA DA ÁGUA BALNEAR

Temperatura da água*:	21°C
Hidrodinâmica:	-
Precipitação*:	Pouco frequente, pontual.

* - durante a época balnear

CLASSIFICAÇÃO DA QUALIDADE

(Directiva 2006/7/CE, 15 de Fevereiro de 2006)			
2018	2019	2020	2021
			
<p>  Excelente  Boa  Aceitável  Má </p>			

IDENTIFICAÇÃO E AVALIAÇÃO DAS POSSÍVEIS CAUSAS DE POLUIÇÃO E MEDIDAS DE GESTÃO

Cursos de água que desaguan	na praia: Regato da Coitada
	nas imediações:
Potenciais fontes de poluição	na praia: -
	nas imediações: ETAR Compacta (modalidade de lamas ativadas) a 100 metros de distancia da zona balnear.
Risco de ocorrência de episódios de poluição de curta duração:	Improvável Em caso de descargas clandestinas não tratadas, avaria da ETAR compacta e/ou fortes chuvadas
Medidas de Gestão:	Desaconselhamento da prática balnear até que se determine o fim do episódio de poluição.
Atividades Antropogénicas:	Atividades agrícolas.

AVALIAÇÃO DO POTENCIAL DE PROLIFERAÇÃO DE ORGANISMOS POTENCIALMENTE PATOGENICOS

Macroalgas:

Risco de proliferação:	Improvável
Manifestações visíveis:	Tapetes de algas castanhas ou verdes na água e/ou na areia.

Cianobactérias:

Risco de proliferação:	Improvável
Manifestações visíveis:	Não há registos de ocorrência

Fitoplâncton:

Risco de Proliferação:	Improvável
Manifestações visíveis:	Coloração da água e presença de espumas.

IDENTIFICAÇÃO DAS ENTIDADES

Câmara Municipal de Mirandela	Telefone: 278 200 200 email: geral@cm-mirandela.pt website: www.cm-mirandela.pt
SEPNA-GNR – Comando Territorial de Bragança	Telefone: 961 194 282 email: ct.bgc.sepna@gnr.pt website: www.gnr.pt
Departamento de Saúde Pública da ARS-Norte, I.P.	Telefone: 220 411 701 email: directora.dsp@arsnorte.min-saude.pt website: www.arsnorte.min-saude.pt
Entidade gestoras dos sistemas de saneamento: Águas do Norte, S.A. e CM de Mirandela	Telefone: 259 309 370 email: geral@adnorte.pt website: www.adnorte.pt
APA/ARH do Norte	Telefone: 223400000 email: arhn.geral@apambiente.pt website: www.apambiente.pt

DISPONIBILIZAÇÃO DE INFORMAÇÃO

www.apambiente.pt; www.snirh.pt; www.eea.europa.eu; www.hidrografico.pt