

Perfil da Água Balnear—Azenhas - Vilar de Mouros

IDENTIFICAÇÃO DA ÁGUA BALNEAR

Código: PTCD2X

Tipologia: Interior

Data de Publicação: 2016

Data de Revisão: 2025

CARACTERIZAÇÃO GEOGRÁFICA DA ÁGUA BALNEAR

Freguesia: Vilar de Mouros

Concelho: Caminha

Distrito: Viana do Castelo

País: Portugal

Nome da Bacia Hidrográfica: Minho

Nome da massa de Água: Rio Coura

Código da massa de Água: PT01MIN0021



Mapa da água balnear com a localização do ponto de colheita:

Longitude: -8.78362°
Latitude: 41.88889°
Sistema de Coordenadas:
ETRS89



CARACTERIZAÇÃO FÍSICA DA ÁGUA BALNEAR

Descrição: Praia rural, envolta por paisagem natural, curso de água limpa e fresca, rodeado de paisagens de vegetação intensa









Tipo de Substrato: Areia, relva

Serviços disponíveis:

CARACTERIZAÇÃO HIDROLÓGICA DA ÁGUA BALNEAR

Temperatura da água*:	18 °C
Hidrodinâmica:	Por vezes a corrente sofre alterações rápidas devido à influência do funcionamento de uma mini-hídrica, localizada a montante.
Precipitação*:	Pouco frequente, pontual.

CLASSIFICAÇÃO DA QUALIDADE

(Directiva 2006/7/CE, 15 de Fevereiro de 2006)			
2021	2022	2023	2024
			
<p>  Excelente  Boa  Aceitável  Má </p>			

IDENTIFICAÇÃO E AVALIAÇÃO DAS POSSÍVEIS CAUSAS DE POLUIÇÃO E MEDIDAS DE GESTÃO

Cursos de água que desaguam	na praia:	-
	nas imediações:	-
Potenciais fontes de poluição	na praia:	-
	nas imediações:	A freguesia ainda não está totalmente coberta por saneamento básico.
Risco de ocorrência de episódios de poluição de curta duração:	Descargas ilegais a montante	
Medidas de Gestão:	Desaconselhamento da prática balnear até que se determine o fim do episódio de poluição.	
Atividades Antropogénicas:	Atividades turísticas e agrícolas.	

* - durante a época balnear

AVALIAÇÃO DO POTENCIAL DE PROLIFERAÇÃO DE ORGANISMOS POTENCIALMENTE PATOGENICOS

Macroalgas:

Risco de proliferação:	Muito baixo
Manifestações visíveis:	Não há registo de ocorrência

Cianobactérias:

Risco de proliferação:	Baixo, não há historial de ocorrência
Manifestações visíveis:	Não há registos de ocorrência

Fitoplâncton:

Risco de Proliferação:	Baixo, não há historial de ocorrência
Manifestações visíveis:	Não há registos de ocorrência

IDENTIFICAÇÃO DAS ENTIDADES

Câmara Municipal de Caminha	Telefone: 258 710 300 email: geral@cm-caminha.pt website: www.cm-caminha.pt
SEPNA-GNR – Comando Territorial de Viana do Castelo	Telefone: 961 194 275 email: ct.vct.sepna@gnr.pt website: www.gnr.pt
Departamento de Saúde Pública da ARS-Norte, I.P.	Telefone: 220 411 701 email: directora.dsp@arsnorte.min-saude.pt website: www.arsnorte.min-saude.pt
Entidade gestora do sistema de saneamento: Águas do Norte, S.A.	Telefone: 253 919 020 email: geral@adnorte.pt website: www.adnorte.pt
APA/ARH do Norte	Telefone: 223 400 000 email: arhn.geral@apambiente.pt website: www.apambiente.pt

DISPONIBILIZAÇÃO DE INFORMAÇÃO

www.apambiente.pt; www.snirh.pt; www.eea.europa.eu; www.hidrografico.pt