





PERFIL DE ÁGUA BALNEAR

NOME	CALIFÓRNIA
CÓDIGO DE IDENTIFICAÇÃO	PTCQ7V
NOME DA ZONA COSTEIRA	Costa Azul

LOCALIZAÇÃO DA ÁGUA BALNEAR E DO PONTO DE MONITORIZAÇÃO									
PAÍS	Portugal	DISTRITO	Setúbal	CONCELHO	Sesimbra	FREGUESIA	Sesimbra (Santiago)		
REGIÃO HIDROGRÁFICA						NOME	SADO E MIRA	CÓDIGO	PTRH6
BACIA HIDROGRÁFICA	Ribeiras Costeiras do Sado								
MASSA DE ÁGUA ONDE A ÁGUA BALNEAR SE INSERE						NOME	CWB-I-5	CÓDIGO	PTCOST12
MASSA (S) DE ÁGUA ADJACENTE (S)	Não aplicável								
PONTO DE MONITORIZAÇÃO	LOCAL Frente à passadeira principal					LONGITUDE:	-9,09913°	Latitude:	38,44221°
						SISTEMA DE COORDENADAS <i>Datum</i> ETRS89			



CARACTERÍSTICAS DA ÁGUA BALNEAR	
CATEGORIA/TIPO	Costeira/Costa Atlântica mesotidal moderadamente exposta
CARACTERÍSTICAS PRINCIPAIS (FÍSICAS, GEOGRÁFICAS E HIDROLÓGICAS)	Praia urbana com uso intensivo, do tipo I, inserida no POOC Sintra-Sado, que corresponde à praia adjacente a um núcleo urbano (Sesimbra), sujeita a forte procura. Hidrodinâmica dominada pela maré (semi-diurna) que origina correntes alternadas de enchente a vazante. Durante a época balnear a temperatura média da água oscila entre os 16°C e os 19°C, com ventos dominantes de Noroeste e precipitação pouco frequente, sendo Setembro o mês mais chuvoso.
	ARRIBAS EM RISCO: Sim
	REGIME DE MARÉS: mesotidal (3,5 m)
	EXTENSÃO DA FRENTE DE PRAIA (m): 1000
	PRECIPITAÇÃO MÉDIA DURANTE A ÉPOCA BALNEAR (mm): 10,2
	TEMPERATURA DO AR DURANTE A ÉPOCA BALNEAR (°C): 28
	DIRECÇÃO PREDOMINANTE DO VENTO DURANTE A ÉPOCA BALNEAR: NW
N.º HORAS DIÁRIAS DE SOL DURANTE A ÉPOCA BALNEAR: 10,5	
ZONA ENVOLVENTE DA PRAIA	Praia situada a Nascente de Sesimbra, com areal extenso e com forte procura
UTILIZAÇÃO MÉDIA DIÁRIA (N.º BANHISTAS)	2800

MONITORIZAÇÃO/AVALIAÇÃO DA QUALIDADE/CLASSIFICAÇÃO DAS ÁGUAS BALNEARES					
ÉPOCA BALNEAR 2021	DURAÇÃO	FREQUÊNCIA DE AMOSTRAGEM			N.º DE AMOSTRAS PREVISTAS
		10/junho a 13/setembro	1/4s		
PARÂMETROS MONITORIZADOS: Enterococos intestinais (ufc/100 ml); Escherichia coli (ufc/100 ml)					
QUALIDADE DA ÁGUA BALNEAR no último quadriénio	2017	2018	2019	2020	2021
	EXCELENTE	EXCELENTE	EXCELENTE	EXCELENTE	Consultar www.apambiente.pt
	LEGENDA: Classificação de acordo com Decreto-Lei nº 135/09 de 3 de junho, alterado e republicado pelo Decreto-Lei nº 113/2012 de 23 de maio				
					

EQUIPAMENTOS E SERVIÇOS				
INFRAESTRUTURAS DE APOIO				
EQUIPAMENTOS E SERVIÇOS	VIGILÂNCIA	POSTO DE SOCORROS	SANITÁRIOS	DUCHE
	Sim	Sim	Sim	Não
	ACESSO PARA DEFICIENTES	RECOLHA DE LIXO	LIMPEZA DE PRAIA	PAINEL INFORMATIVO
	Sim, com limitações ao nível da inclinação	Sim	Sim	Sim
	N.º APOIOS BALNEARES	N.º APOIOS PRAIA	N.º APOIOS RECREATIVOS	N.º LUGARES ESTACIONAMENTO
4	3	1	100	
IDENTIFICAÇÃO DOS CONCESSIONÁRIOS: Varela, Pólvora e Zegre, Lda. José Duarte Horta Nascimento; Maria de Jesus Nunes; António José dias Paulo				

IDENTIFICAÇÃO E AVALIAÇÃO DAS CAUSAS QUE PODERÃO AFETAR A QUALIDADE DA ÁGUA BALNEAR				
DESCRIÇÃO DA BACIA DE DRENAGEM				
CARACTERIZAÇÃO GERAL	A bacia drenante da água balnear é constituída por uma estreita faixa longitudinal compreendida entre o cabo Espichel e a foz do rio Sado, com uma extensão de 27 km e uma área drenante de aproximadamente 32 km ² . Esta bacia é limitada a montante por sub-bacias de drenagem à lagoa de Albufeira, rio Tejo e rio Sado e a jusante pelo Oceano Atlântico, localizando-se esta água balnear na zona mais a Oeste, a cerca de 11 km do Cabo Espichel. A ocupação do solo é urbana e concentrada na proximidade de Sesimbra, que confina com a água balnear, e florestal na restante área.			
FATORES QUE PODEM AFETAR A QUALIDADE DAS ÁGUAS BALNEARES	A água balnear não está sujeita a qualquer influência negativa que afecte a sua qualidade microbiológica, não se prevendo que ocorram episódios de poluição que possam prejudicar a qualidade da água balnear. No entanto, face à proximidade à área portuária, poderão ocorrer episódios decorrentes desta actividade.			
MASSAS DE ÁGUA NA BACIA DE DRENAGEM	NOME	CÓDIGO DA MASSA DE ÁGUA	COMPRIMENTO (km)	ESTADO DA MASSA DE ÁGUA
	Inexistente	Não aplicável	Não aplicável	Não aplicável
AVALIAÇÃO DO POTENCIAL E PROLIFERAÇÃO		AVALIAÇÃO DA PRESENÇA DE RESÍDUOS		
CIANOACTÉRIAS	Improvável	Monitorização visual da água balnear no acto de amostragem		
FITOPLÂNCTON	Improvável			
MACROALGAS	Improvável			
MEDIDAS DE GESTÃO				
Perante episódios de poluição será activado o seguinte modelo de medidas de gestão:				
1 - Registo de ocorrência do incidente;				
2 - Identificação do perigo e comunicação ao Delegado de Saúde Regional;				
3 - Definição e divulgação do plano de acção pela ARH às autoridades competentes e ao público em geral.				

IDENTIFICAÇÃO DAS AUTORIDADES		
ENTIDADE RESPONSÁVEL PELA GESTÃO DA QUALIDADE DA ÁGUA BALNEAR	APA, I.P. / ARH do Alentejo	TELEF: 218430000/ 266768200 EMAIL: geral@ apambiente.pt arhalt.geral@ apambiente.pt
AUTORIDADE MARÍTIMA	Capitania do Porto de Setúbal	TELEF: 265548271 EMAIL: capitania.setubal@marinha.pt; capitaoporto.setubal@marinha.pt
AUTORIDADE DE SAÚDE	Delegado Regional de Saúde de Lisboa e Vale do Tejo	TELEF: 218425134 EMAIL: antonio.c.silva@arslvt.min-saude.pt
AUTARQUIA	Câmara Municipal de Sesimbra	TELEF: 212288569/939980023 EMAIL: marta.franco@cm-sesimbra.pt

AUTORIDADE RESPONSÁVEL PELA ELABORAÇÃO DO PERFIL	DATA DO ACTUAL PERFIL	DATA PREVISÍVEL PARA REVISÃO DO PERFIL
APA, I.P. / ARH do Alentejo	2021	2022

FONTES DE INFORMAÇÃO RELEVANTE
www.apambiente.pt ; www.snirh.pt; www.eea.europa.eu ; www.hidrografico.pt