

PERFIL DE ÁGUA BALNEAR

<b>NOME</b>	<b>TRÓIA-GALÉ</b>
<b>CÓDIGO DE IDENTIFICAÇÃO</b>	PTCP3E
<b>NOME DA ZONA COSTEIRA</b>	Costa Azul


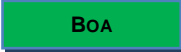


LOCALIZAÇÃO DA ÁGUA BALNEAR E DO PONTO DE MONITORIZAÇÃO							
<b>PAÍS</b>	Portugal	<b>DISTRITO</b>	Setúbal	<b>CONCELHO</b>	Grândola	<b>FREGUESIA</b>	Carvalhal
<b>REGIÃO HIDROGRÁFICA</b>						NOME	CÓDIGO
						SADO E MIRA	PTRH6
<b>BACIA HIDROGRÁFICA</b>	Ribeiras Costeiras entre Sado e Mira						
<b>MASSA DE ÁGUA ONDE A ÁGUA BALNEAR SE INSERE</b>						NOME	CÓDIGO
						CWB-I-5	PTCOST12
<b>MASSA (S) DE ÁGUA ADJACENTE (S)</b>	Não aplicável						
<b>PONTO DE MONITORIZAÇÃO</b>	LOCAL					LONGITUDE: -8.90396°	
	Frente à passadeira principal					LATITUDE: 38.48233°	
						SISTEMA DE COORDENADAS ETRS89 (EPSG:4258)	



### CARACTERÍSTICAS DA ÁGUA BALNEAR

<b>CATEGORIA/TIPO</b>	Costeira/Costa Atlântica mesotidal moderadamente exposta
<b>CARACTERÍSTICAS PRINCIPAIS (FÍSICAS, GEOGRÁFICAS E HIDROLÓGICAS)</b>	<p>A praia Tróia-Galé fica situada no extremo Noroeste da restinga de Tróia, com vista privilegiada para a Serra da Arrábida. Tem um areal amplo e largo atingindo valores da ordem dos 250-300 m de largura. De acordo com o POOC Sado-Sines é uma praia não urbana com uso intensivo. Localizada nas proximidades da urbanização turística de Tróia encontra-se dotada de serviços de restauração muito variados. A SONAE TURISMO assegura a prestação dos serviços públicos de vigilância, sanitários públicos, comunicações de emergência e limpeza do areal. A mesma empresa, através do núcleo de animação, promove ao longo da época balnear, variadíssimas actividades desportivas e de educação ambiental, que são desenvolvidas tanto na areia como no mar. A praia tem sido galardoada com Bandeira Azul e Praia Acessível. O estacionamento automóvel é ordenado, encontrando-se integrado na área urbana. Tem procura ao longo de todo o ano, com maior relevância nos meses entre Junho e Setembro. Na zona de banhos o declive é suave, registando habitualmente, ao longo do ano, baixa ondulação. Hidrodinâmica dominada pela maré (semi-diurna) que origina correntes alternadas de enchente a vazante. Durante a época balnear a temperatura média da água oscila entre os 16°C e os 19°C, com ventos dominantes de Noroeste e precipitação pouco frequente, sendo Setembro o mês mais chuvoso.</p> <p><b>ARRIBAS EM RISCO:</b> não</p> <p><b>REGIME DE MARÉS:</b> mesotidal (3,5 m)</p> <p><b>EXTENSÃO DA FRENTE DE PRAIA (m):</b> 300</p> <p><b>PRECIPITAÇÃO MÉDIA DURANTE A ÉPOCA BALNEAR (mm):</b> 12,5</p> <p><b>TEMPERATURA DO AR DURANTE A ÉPOCA BALNEAR (°C):</b> 27,7</p> <p><b>DIREÇÃO PREDOMINANTE DO VENTO DURANTE A ÉPOCA BALNEAR:</b> NW</p> <p><b>N.º HORAS DIÁRIAS DE SOL DURANTE A ÉPOCA BALNEAR:</b> 10,5</p>
<b>ZONA ENVOLVENTE DA PRAIA</b>	Inserida na envolvente da Urbanização Turística de Tróia
<b>UTILIZAÇÃO MÉDIA DIÁRIA (N.º BANHISTAS)</b>	1300

### MONITORIZAÇÃO/AVALIAÇÃO DA QUALIDADE/CLASSIFICAÇÃO DAS ÁGUAS BALNEARES

ÉPOCA BALNEAR	DURAÇÃO	FREQUÊNCIA DE AMOSTRAGEM	N.º DE AMOSTRAS PREVISTAS		
2024	1/junho a 29/setembro	1/4S	5		
<b>PARÂMETROS MONITORIZADOS:</b> Enterococos intestinais (ufc/100 ml); <i>Escherichia coli</i> (ufc/100 ml)					
<b>QUALIDADE DA ÁGUA BALNEAR</b> no último quadriénio	<b>2020</b>	<b>2021</b>	<b>2022</b>	<b>2023</b>	<b>2024</b>
	EXCELENTE	EXCELENTE	EXCELENTE	EXCELENTE	Consultar <a href="http://www.apambiente.pt">www.apambiente.pt</a>
	LEGENDA: Classificação de acordo com Decreto-Lei nº 135/09 de 3 de junho, alterado e republicado pelo Decreto-Lei nº 113/2012 de 23 de maio				
					

### EQUIPAMENTOS E SERVIÇOS

INFRAESTRUTURAS DE APOIO				
EQUIPAMENTOS E SERVIÇOS	VIGILÂNCIA	POSTO DE SOCORROS	SANITÁRIOS	DUCHE
	Sim	Sim	Sim	Não
	ACESSO PARA DEFICIENTES	RECOLHA DE LIXO	LIMPEZA DE PRAIA	PAINEL INFORMATIVO
	Sim	Sim	Sim	Sim
N.º APOIOS BALNEARES	N.º APOIOS PRAIA	N.º APOIOS RECREATIVOS	N.º LUGARES ESTACIONAMENTO	

	0	0	0	100
<b>IDENTIFICAÇÃO DOS CONCESSIONÁRIOS: SONAE TURISMO</b>				

<b>IDENTIFICAÇÃO E AVALIAÇÃO DAS CAUSAS QUE PODERÃO AFETAR A QUALIDADE DA ÁGUA BALNEAR</b>				
<b>DESCRIÇÃO DA BACIA DE DRENAGEM</b>				
<b>CARACTERIZAÇÃO GERAL</b>	A água balnear localiza-se na restinga de Tróia, que tem cerca de 1,5 km de largura e é confinante com o oceano Atlântico e com o estuário do rio Sado, sendo a diferença de cota nesta península muito reduzida. Dadas as características referidas e a consequente ausência de linhas de água a bacia drenante não é expressiva. A ocupação do solo nas imediações da água balnear é predominantemente arbustiva, com algumas manchas florestais incluindo ainda uma área de tecido urbano de natureza turística.			
<b>FATORES QUE PODEM AFETAR A QUALIDADE DAS ÁGUAS BALNEARES</b>	A água balnear não está sujeita a qualquer influência negativa que afecte a sua qualidade microbiológica, não se prevendo que ocorram episódios de poluição que possam prejudicar a qualidade da água balnear.			
<b>MASSAS DE ÁGUA NA BACIA DE DRENAGEM</b>	<b>NOME</b>	<b>CÓDIGO DA MASSA DE ÁGUA</b>	<b>COMPRIMENTO (km)</b>	<b>ESTADO DA MASSA DE ÁGUA</b>
	Inexistente	Não aplicável	Não aplicável	Não aplicável
<b>AVALIAÇÃO DO POTENCIAL E PROLIFERAÇÃO</b>			<b>AVALIAÇÃO DA PRESENÇA DE RESÍDUOS</b>	
<b>CYANOBACTÉRIAS</b>	Improvável	Monitorização visual da água balnear no acto de amostragem		
<b>FITOPLÂNCTON</b>	Improvável			
<b>MACROALGAS</b>	Improvável			
<b>MEDIDAS DE GESTÃO</b>				
Perante episódios de poluição será activado o seguinte modelo de medidas de gestão:				
1 - Registo de ocorrência do incidente;				
2 - Identificação do perigo e comunicação ao Delegado de Saúde Regional;				
3 - Definição e divulgação do plano de acção pela ARH às autoridades competentes e ao público em geral.				

<b>IDENTIFICAÇÃO DAS AUTORIDADES</b>		
<b>ENTIDADE RESPONSÁVEL PELA GESTÃO DA QUALIDADE DA ÁGUA BALNEAR</b>	APA, I.P. /ARH do Alentejo	TELEF: 214728200 266768200 EMAIL: geral@apambiente.pt Arhalt.geral@apambiente.pt
<b>AUTORIDADE MARÍTIMA</b>	Capitania do Porto de Setúbal	TELEF: 265548271 EMAIL: capitania.setubal@marinha.pt; capitaoporto.setubal@marinha.pt
<b>AUTORIDADE DE SAÚDE</b>	Delegado Regional do Alentejo	TELEF: 266758770 EMAIL: mario.santos@arsalentejo.min-saude.pt
<b>AUTARQUIA</b>	Câmara Municipal de Grândola	TELEF: 269450052 EMAIL: andreia.helena@cm-grandola.pt

<b>AUTORIDADE RESPONSÁVEL PELA ELABORAÇÃO DO PERFIL</b>	<b>DATA DO ATUAL PERFIL</b>	<b>DATA PREVISÍVEL PARA REVISÃO DO PERFIL</b>
APA, I.P. / ARH do Alentejo.	2024	2025

<b>FONTES DE INFORMAÇÃO RELEVANTE</b>
www.apambiente.pt ; www.snirh.pt; www.eea.europa.eu ; www.hidrografico.pt