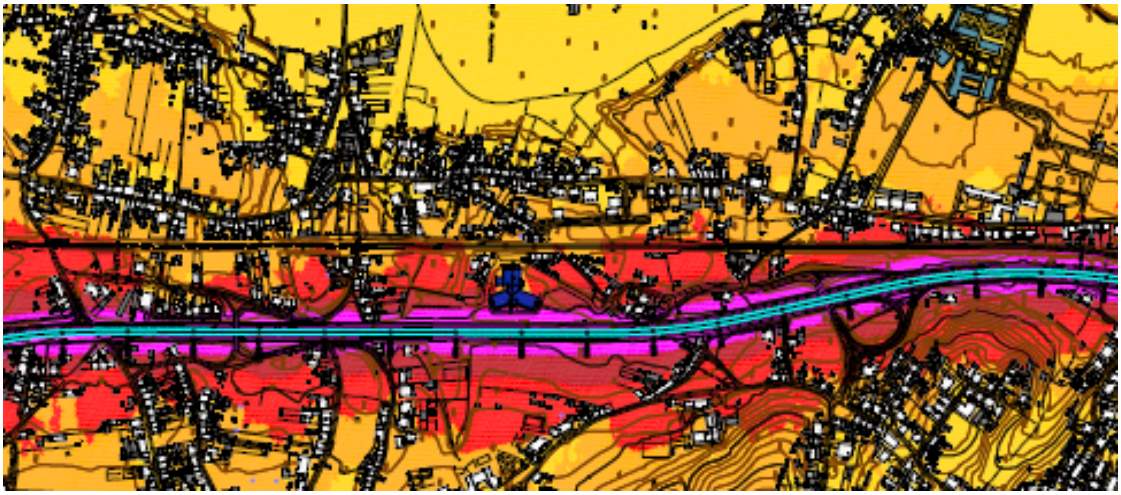
Estradas de Portugal, S.A.

MAPA ESTRATÉGICO DE RUÍDO DO TROÇO EN 341 – COIMBRA / TAVEIRO



RESUMO NÃO TÉCNICO

Outubro de 2009

PROCESL
ENGENHARIA HIDRÁULICA E AMBIENTAL, LDA.

CERTIFICAÇÃO DE SISTEMAS NP EN ISO 9001:2000 SGS

CERTIFICAÇÃO DE SISTEMAS NP EN ISO 14001:2004 SGS

GLOSSÁRIO

As definições e os parâmetros de caracterização acústica com interesse para o presente estudo são os seguintes:

- Actividade ruidosa permanente: a actividade desenvolvida com carácter permanente, ainda que sazonal, que produza ruído nocivo ou incomodativo para quem habite ou permaneça em locais onde se fazem sentir os efeitos dessa fonte de ruído, designadamente laboração de estabelecimentos industriais, comerciais e de serviços;

- Actividade ruidosa temporária: a actividade que, não constituindo um acto isolado, tenha carácter não permanente e que produza ruído nocivo ou incomodativo para quem habite ou permaneça em locais onde se fazem sentir os efeitos dessa fonte de ruído tais como obras de construção civil, competições desportivas, espectáculos, festas ou outros divertimentos, feiras e mercados;

- Avaliação acústica: a verificação da conformidade de situações específicas de ruído com os limites fixados;

- Fonte de ruído: a acção, actividade permanente ou temporária, equipamento, estrutura ou infra-estrutura que produza ruído nocivo ou incomodativo para quem habite ou permaneça em locais onde se faça sentir o seu efeito;

- Grande infra-estrutura de transporte rodoviário: o troço ou conjunto de troços de uma estrada municipal, regional, nacional ou internacional identificada como tal pela Estradas de Portugal, E. P. E., onde se verifique mais de três milhões de passagens de veículos por ano;

- Indicador de ruído: o parâmetro físico-matemático para a descrição do ruído ambiente que tenha uma relação com um efeito prejudicial na saúde ou no bem-estar humano;

- Indicador de ruído diurno-entardecer-nocturno (L_{den}): o indicador de ruído, expresso em dB(A), associado ao incómodo global, dado pela expressão:

$$L_{den} = 10 \times \log \frac{1}{24} \left[13 \times 10^{\frac{Ld}{10}} + 3 \times 10^{\frac{Le+5}{10}} + 8 \times 10^{\frac{Ln+10}{10}} \right]$$

- Indicador de ruído diurno (L_d) ou (L_{day}): o nível sonoro médio de longa duração, conforme definido na Norma NP 1730-1:1996, ou na versão actualizada correspondente, determinado durante uma série de períodos diurnos representativos de um ano;

- Indicador de ruído do entardecer (L_e) ou ($L_{evening}$): o nível sonoro médio de longa duração, conforme definido na Norma NP 1730-1:1996, ou na versão actualizada correspondente, determinado durante uma série de períodos do entardecer representativos de um ano;

- Indicador de ruído nocturno (L_n) ou (L_{night}): o nível sonoro médio de longa duração, conforme definido na Norma NP 1730-1:1996, ou na versão actualizada correspondente, determinado durante uma série de períodos nocturnos representativos de um ano;

- Mapa de ruído: o descritor do ruído ambiente exterior, expresso pelos indicadores L_{den} e L_n, traçado em documento onde se representam as isófonas e as áreas por elas delimitadas às quais corresponde uma determinada classe de valores expressos em dB(A);

- Nível sonoro contínuo equivalente "A", (L_{Aeq}) em decibel: nível de pressão sonora ponderado "A" de um ruído uniforme que, no intervalo de tempo T, tem o mesmo valor eficaz da pressão sonora do ruído considerado cujo nível varia em função do tempo;

- Período de referência: o intervalo de tempo a que se refere um indicador de ruído, de modo a abranger as actividades humanas típicas, delimitado nos seguintes termos:

  i) Período diurno - das 7 às 20 horas;

  ii) Período do entardecer - das 20 às 23 horas;

  iii) Período nocturno - das 23 às 7 horas;

- Planeamento acústico: o controlo do ruído futuro, através da adopção de medidas programadas, tais como o ordenamento do território, a engenharia de sistemas para a gestão do tráfego, o planeamento da circulação e a redução do ruído por medidas adequadas de isolamento sonoro e de controlo do ruído na fonte;

- Planos de acção: os planos destinados a gerir o ruído no sentido de minimizar os problemas dele resultantes, nomeadamente pela redução do ruído;

- Receptor sensível: o edifício habitacional, escolar, hospitalar ou similar ou espaço de lazer, com utilização humana;

- Relação dose-efeito: a relação entre o valor de um indicador de ruído e um efeito prejudicial;

- Ruído ambiente: ruído global observado numa dada circunstância num determinado instante, devido ao conjunto de todas as fontes sonoras que fazem parte da vizinhança próxima ou longínqua do local considerado;

- Ruído particular: componente do ruído ambiente que pode ser especialmente identificada por meios acústicos e atribuída a uma determinada fonte sonora;

- Ruído residual: componente do ruído ambiente a que se suprimem um ou mais ruídos particulares, para uma situação determinada;

- Valor limite: o valor de L_{den} ou de L_n que, caso seja excedido, dá origem à adopção de medidas de redução do ruído por parte das entidades competentes;

- Zona sensível: a área definida em plano municipal de ordenamento do território como vocacionada para uso habitacional, ou para escolas, hospitais ou similares, ou espaços de lazer, existentes ou previstos, podendo conter pequenas unidades de comércio e de serviços destinadas a servir a população local, tais como cafés e outros estabelecimentos de restauração, papelarias e outros estabelecimentos de comércio tradicional, sem funcionamento no período nocturno;

- Zona mista: a área definida em plano municipal de ordenamento do território, cuja ocupação seja afecta a outros usos, existentes ou previstos, para além dos referidos na definição de zona sensível;

- Zona urbana consolidada: a zona sensível ou mista com ocupação estável em termos de edificação.

1 - INTRODUÇÃO

O presente documento constitui o Resumo Não Técnico do "Mapa Estratégico de Ruído do Troço EN 341 - Coimbra / Taveiro", elaborado para a EP - Estradas de Portugal, S.A.

Este documento inclui-se no conjunto de mapas estratégicos de ruído a elaborar, com o objectivo de avaliar a exposição ao ruído nas zonas envolventes de grandes infra-estruturas de transporte rodoviário e posterior elaboração dos respectivos planos de acção a nível nacional.

Os presentes Mapas Estratégicos de Ruído foram elaborado por forma a dar cumprimento ao Decreto-Lei n.º 146/2006 de 31 de Julho, que transpõe a Directiva Comunitária n.º 2002/49/CE, de 25 de Junho, do Parlamento Europeu e do Conselho, sobre avaliação e gestão do ruído ambiente.

Os mapas de ruído elaborados constituem um elemento de caracterização das condições acústicas resultantes da circulação rodoviária no troço em estudo, visando identificar os locais com ocupação humana expostos a níveis sonoros causadores de incomodidade para as populações, e definir planos de acção para redução da exposição dessas populações ao ruído.

O trabalho foi desenvolvido de acordo com a legislação em vigor, nomeadamente pelo Decreto-lei n.º 9/2007, de 17 de Janeiro, que aprova o Regulamento Geral de Ruído (RGR) e pelo Decreto-lei n.º 146/2006, de 31 de Julho, que transpõe a Directiva n.º 2002/49/CE, do Parlamento Europeu e do Conselho, de 25 de Junho, relativa à avaliação e gestão do ruído ambiente.

Foram ainda considerados os seguintes documentos: "Directrizes para a Elaboração de Mapas de Ruído", da Agência Portuguesa do Ambiente, de Junho de 2008 e "*Good Practice Guide for Strategic Noise Mapping and the Production of Associated Data on Noise Exposure, version 2*" (GPG-2), disponível em http://forum.europa.eu.int/Public/irc/env/noisedir/library.

Os Planos de Acção serão desenvolvidos numa segunda fase, com o objectivo de identificar e caracterizar as zonas de conflito, nas quais ocorrem excedências dos valores limites estabelecidos no Regulamento Geral de Ruído, permitindo igualmente definir as necessidades primárias de redução de ruído e a selecção e implementação de medidas de redução sonora.

O proponente do presente Estudo é EP - Estradas de Portugal, S.A., a qual tem como missão global a prestação, em moldes empresariais, de um serviço público cujo objecto consiste, por um lado, no financiamento, conservação, exploração, requalificação e alargamento das vias que integram a Rede Rodoviária Nacional e por outro, na concepção, projecto, construção, financiamento, conservação, exploração, requalificação e alargamento das vias que integram a Rede Rodoviária Nacional Futura.

O presente Estudo é da responsabilidade da PROCESL - Engenharia Hidráulica e Ambiental, Lda., tendo sido elaborado entre Outubro de 2008 e Outubro de 2009.

2 - ENQUADRAMENTO LEGAL

Com a transposição da Directiva nº 2002/49/CE, do Parlamento Europeu e do Conselho, de 25 de Junho, para a ordem jurídica interna através do Decreto-Lei nº 146/2006, de 31 de Julho, estabeleceu-se um regime especial para a elaboração de mapas estratégicos de ruído, impondo a obrigação de recolha e de disponibilização de informação ao público relativa aos níveis de ruído ambiente sob a forma de mapas estratégicos de ruído, de acordo com critérios definidos ao nível comunitário, e a utilização de indicadores e métodos de avaliação harmonizados, bem como para os planos de acção.

No sentido de estabelecer um regime de prevenção e controlo da poluição sonora, visando a salvaguarda da saúde humana e o bem-estar das populações, foi publicado, em Diário da República, o Decreto-Lei nº 9/2007, de 17 de Janeiro que aprova o novo Regulamento Geral de Ruído (RGR) e revoga o Decreto-Lei nº 292/2000, de 14 de Novembro, com as alterações que lhe foram introduzidas pelo Decreto-Lei nº 259/2002, de 23 de Novembro.

O Decreto-Lei nº 146/2006, de 31 de Julho, e o Decreto-Lei nº 9/2007, de 17 de Janeiro, configuram assim os dois principais diplomas legais aplicáveis às actividades ruidosas inerentes à exploração de infra-estruturas rodoviárias, nas quais se insere o projecto em estudo.

Conforme o disposto no nº 9 do artigo 19º, do Decreto-Lei nº 9/2007, de 17 de Janeiro, as grandes infra-estruturas de transporte rodoviário elaboram mapas estratégicos de ruído e planos de acção, nos termos do disposto no Decreto-Lei nº 146/2006, de 31 de Julho.

O Decreto-Lei nº 146/2006, de 31 de Julho, determina que a elaboração e a revisão dos mapas estratégicos de ruído são realizadas de acordo com os indicadores de ruído L_{den} e L_n, os quais são definidos por:

- O parâmetro L_{den} (**Indicador de ruído diurno-entardecer-nocturno)**, expresso em dB(A), associado ao incómodo global, é dado pela expressão:

$$L_{den} = 10 \times \log \frac{1}{24} \left[13 \times 10^{\frac{Ld}{10}} + 3 \times 10^{\frac{Le+5}{10}} + 8 \times 10^{\frac{Ln+10}{10}} \right]$$

  - L_d **(Indicador de ruído diurno)** é o nível sonoro médio de longa duração, determinado durante uma série de períodos diurnos representativos de um ano. O período diurno corresponde a treze horas e desenvolve-se entre as 7 e as 20 horas;

- L_e **(Indicador de ruído do entardecer)** é o nível sonoro médio de longa duração, determinado durante uma série de períodos do entardecer representativos de um ano. O período do entardecer corresponde a três horas e desenvolve-se entre as 20 e as 23 horas;
- L_n **(Indicador de ruído nocturno)** é o nível sonoro médio de longa duração, determinado durante uma série de períodos nocturnos representativos de um ano. O período nocturno corresponde a oito horas e desenvolve-se entre as 23 e as 7 horas.

Os mapas estratégicos de ruído são compostos, de acordo com o artigo 7º, do Decreto-Lei nº 146/2006, de 31 de Julho, por uma compilação de dados sobre uma situação de ruído existente ou prevista em termos de um indicador de ruído demonstrando a ultrapassagem de qualquer valor limite em vigor, o número estimado de pessoas afectadas, habitações, escolas e hospitais expostas a determinados valores de um indicador de ruído em determinada zona.

3 - ENQUADRAMENTO GEOGRÁFICO E DEMOGRÁFICO

A área de estudo do presente Mapa Estratégico foi definida de acordo com a cartografia digital fornecida pela EP- Estradas de Portugal, S.A., à escala 1:5 000, abrangendo uma faixa aproximada de 600 m centrada no eixo da via principal.

Para a definição da área de estudo foram ainda considerados os limites de concelho e freguesias estabelecidos na Carta Administrativa Oficial de Portugal (CAOP) do Instituto Geográfico Português e os limites da Base Geográfica de Referenciação da Informação (BGRI 2001) do Instituto Nacional de Estatística.

O troço da EN341 - Coimbra / Taveiro, com aproximadamente 7 km de extensão, insere-se no distrito de Coimbra, concelho Coimbra. A sua envolvente é caracterizada por uma concentração elevada de habitações, que configura uma malha urbana contínua ao longo do eixo principal.

Nas Peças Desenhadas do presente Resumo Não Técnico, apresenta-se a localização e enquadramento administrativo da área de estudo para o lanço do EN341 - Coimbra / Taveiro.

No que diz respeito à Nomenclatura de Unidades Territoriais para Fins Estatísticos (NUTS), o concelho da área de estudo insere-se na unidade de nível II - Centro e na unidade de nível III - Baixo Mondego.

4 - METODOLOGIA

O mapeamento de ruído consiste na representação da distribuição geográfica de um indicador de "ruído ambiente" que corresponda à exposição ao ruído no exterior, apresentado sob a forma de diagrama cromático, com linhas isófonas expressas em termos do parâmetro L_{DEN} e L_N.

Um mapa de ruído constitui, essencialmente, uma ferramenta de apoio à decisão sobre planeamento e ordenamento do território que permite visualizar condicionantes dos espaços por requisitos de qualidade do ambiente acústico devendo, portanto, ser adoptado na preparação dos instrumentos de ordenamento do território e na sua aplicação. Um mapa de ruído deverá fornecer informação para atingir os seguintes objectivos:

- Preservar zonas sensíveis e mistas com níveis sonoros regulamentares;
- Corrigir zonas sensíveis e mistas com níveis sonoros não regulamentares;
- Criar novas zonas sensíveis e mistas com níveis sonoros compatíveis.

Esta informação poderá também servir de base para a avaliação de condições de expansão prevista, de novas áreas urbanas ou de novas infra-estruturas ruidosas, bem como para a avaliação de eventuais situações de conflito, em função de parâmetros acústicos com interesse.

O *software* utilizado foi o programa informático IMMI, de origem alemã (*Wolfel Software GmbH*), específico para a elaboração de mapas de ruído, na versão de maior capacidade (*PREMIUM*), para funcionamento em ambiente Windows.

No que refere aos métodos de cálculo e normas aplicáveis ao modelo, no presente estudo utilizaram-se as definições e recomendações da Directiva n.º 2002/49/EC, transposta para a ordem jurídica interna pelo Decreto-Lei n.º 146/2006, de 31 de Julho.

Foi utilizado o algoritmo de cálculo recomendado na Directiva 2002/49/CE, e parametrizado de acordo com a Norma:

a) Norma Francesa NMPB - Routes/XPS31-133 *"Arrêté relatif au bruit des infrastructures routiéres"*, com módulos de cálculo específicos para ruído de Tráfego rodoviário.

Todos os mapas de ruído reportam-se aos indicadores L_{den} e L_n, ambos calculados a uma altura acima do solo de 4 metros.

A dimensão da quadrícula da malha de cálculo dos mapas de ruído foi de 10 m × 10 m.

5 - ANÁLISE DOS MAPAS ESTRATÉGICOS

Nas Figuras 2 e 3 das Peças Desenhadas apresentam-se os mapas de ruído para os parâmetros indicadores L_{den} e L_n para os troços em estudo, à escala 1:5 000.

Os referidos mapas de ruído descrevem a situação acústica actualmente existente na envolvente do traçado. Os níveis de ruído ambiente são expressos em intervalos de 5 dB(A), de acordo com a notação cromática padronizada no documento "Directrizes para a Elaboração de Mapas de Ruído", da Agência Portuguesa do Ambiente de Junho de 2008.

A análise dos mapas de ruído permite identificar os locais expostos a níveis de ruído rodoviário globais (indicador L_{den}) superiores a 55 dB(A) e a níveis sonoros durante a noite (L_n) superiores a 45 dB(A).

A análise dos mapas de ruído permite identificar os locais expostos a níveis de ruído rodoviário globais (indicador L_{den}) superiores a 55 dB(A) e a níveis sonoros durante a noite (L_n) superiores a 45 dB(A).

Nos Quadros 6.1 a 6.3 apresenta-se o número de residentes expostos a cada gama de valores do nível de ruído, usando os parâmetros indicadores L_{den} e L_n, de acordo com a metodologia anteriormente descrita, para o ano 2006.

QUADRO 6.1
Número estimado de pessoas, expostas a diferentes gamas
de valores de L_{den} a 4 m altura e na "fachada mais exposta"

L_{den}	NÚMERO ESTIMADO DE PESSOAS
$55 < L_{den} \leq 60$	1710
$60 < L_{den} \leq 65$	483
$65 < L_{den} \leq 70$	203
$70 < L_{den} \leq 75$	8
$L_{den} > 75$	0

QUADRO 6.2

Número estimado de pessoas, expostas a diferentes gamas de valores de L_n a 4 m altura e na "fachada mais exposta"

L_n	NÚMERO ESTIMADO DE PESSOAS
$45 < L_n \leq 50$	3373
$50 < L_n \leq 55$	980
$55 < L_n \leq 60$	315
$60 < L_n \leq 65$	40
$65 < L_n \leq 70$	0
$L_n > 70$	0

QUADRO 6.3

Área total (em km^2), número estimado de habitações e de pessoas (em centenas) expostas a diferentes gamas de valores de L_{den} a 4 m altura e na "fachada mais exposta"

L_{den}	ÁREA TOTAL (km^2)	NÚMERO ESTIMADO DE ALOJAMENTOS	NÚMERO ESTIMADO DE PESSOAS
$L_{den} > 75$	0,16	0	0
$L_{den} > 65$	0,74	100	211
$L_{den} > 55$	3,35	1144	2404

6 - NOTAS FINAIS

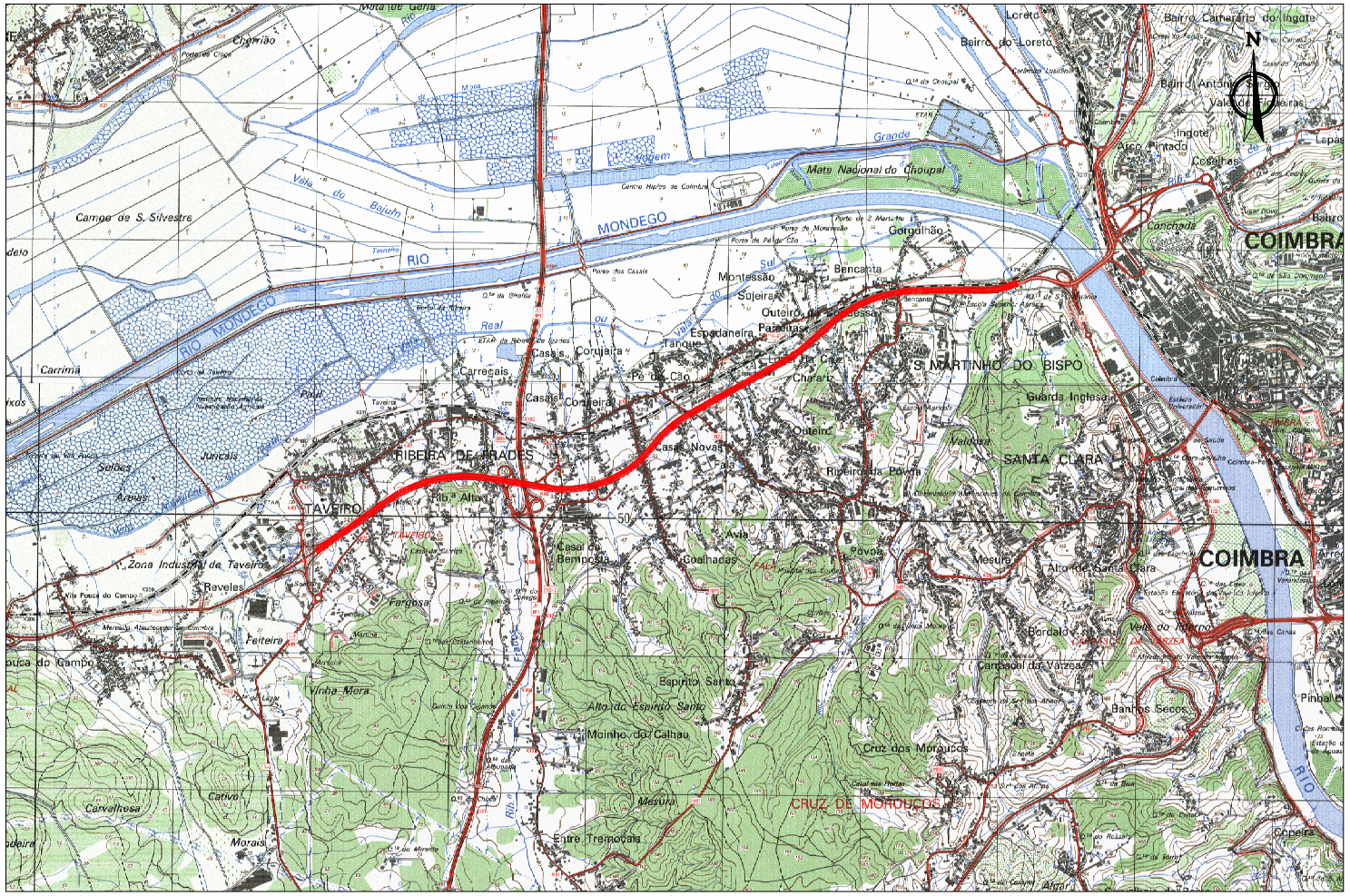
O presente mapeamento de ruído foi efectuado com base numa metodologia com suficiente flexibilidade para funcionar, no futuro, como efectiva ferramenta de planeamento, assente na produção de planos de redução de ruído. A utilização desta metodologia implicou um complexo trabalho de compatibilização da cartografia existente com o software utilizado, incluindo detalhados trabalhos de campo.

Dos mapas agora apresentados, balizar-se-ão as áreas que carecerão de intervenção no âmbito da elaboração dos Planos de Acção, processo esse que se adivinha exigente (em termos de desenvolvimento tecnológico e em matéria de investimento) e que terá de ser ponderado à luz das diferentes soluções que, a bem da racionalidade, obrigam a uma visão integrada deste desafio, isto é, para além da intervenção exclusiva ao nível da infra-estrutura.

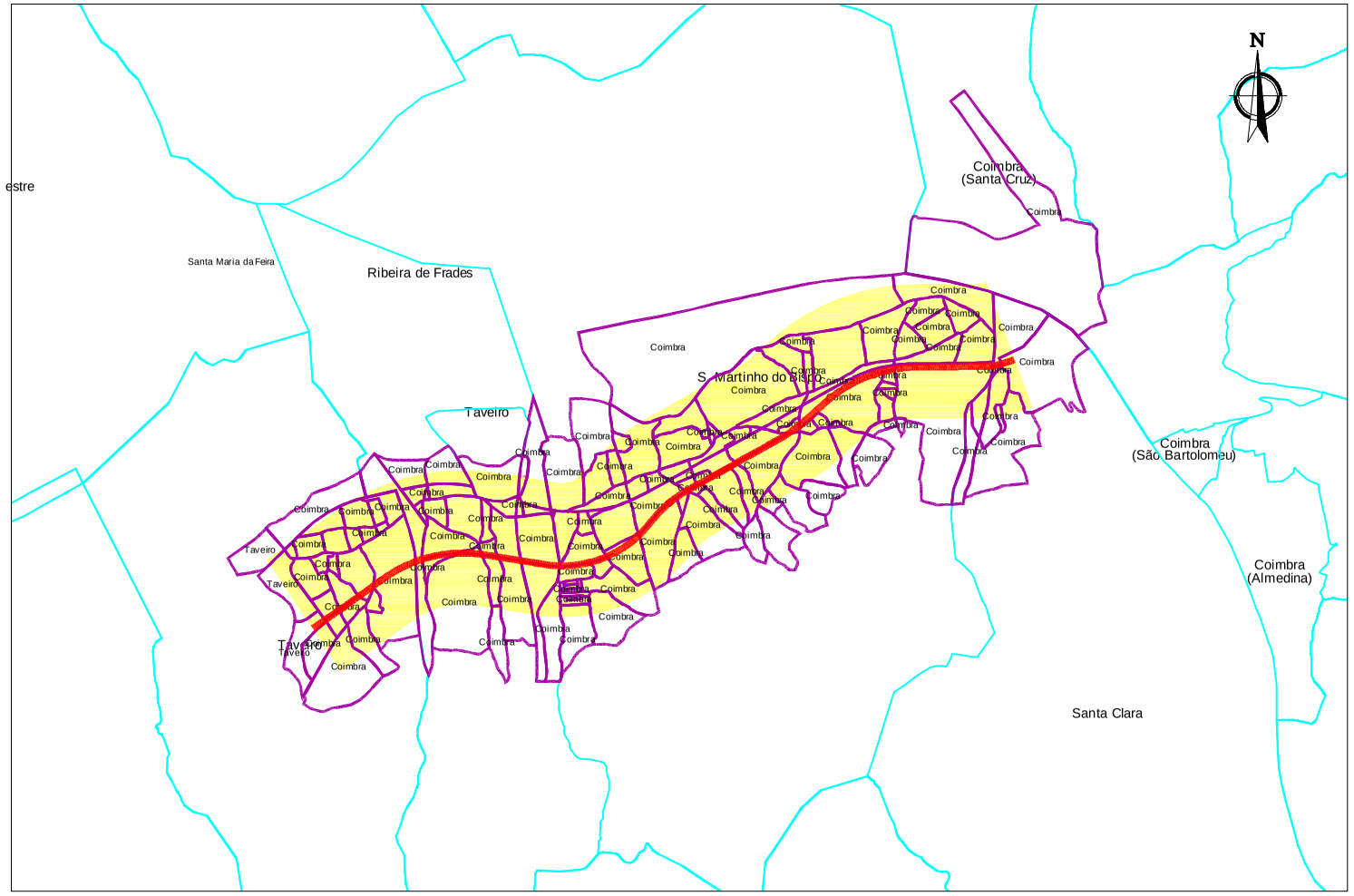
Atente-se ainda para o facto de que este exercício não se confina à estrada em causa, mas a um conjunto mais vasto de estradas, seleccionadas de acordo com o volume de circulação que apresentam, algo que obriga, inevitavelmente, a uma análise integrada a este mesmo conjunto, de modo a poder compreender qual a dimensão do esforço necessário e, em função disso, a definição de prioridades de acção.

A análise dos Mapas Estratégicos de Ruído elaborados, permite concluir que, no ano 2006 e nas proximidades da via, o ambiente acústico se apresentava perturbado pelo ruído de tráfego rodoviário, com os indicadores L_{den} e L_n relativamente elevados podendo determinar a ocorrência de situações de incomodidade para as populações expostas.

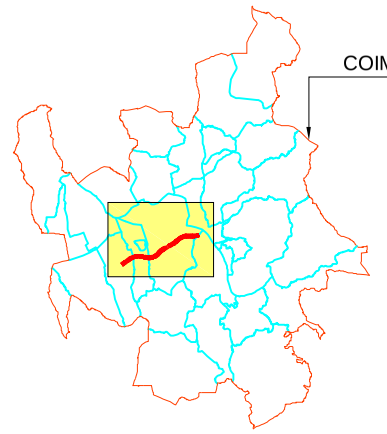
PEÇAS DESENHADAS



LOCALIZAÇÃO DO TROÇO Esc.1 : 50000



ENQUADRAMENTO ADMINISTRATIVO Esc.1 : 50000





Estrada Nacional - EN341

Limite de Freguesia

Limite de Concelho

Limite de Subsecção estatística

Limite da área em estudo

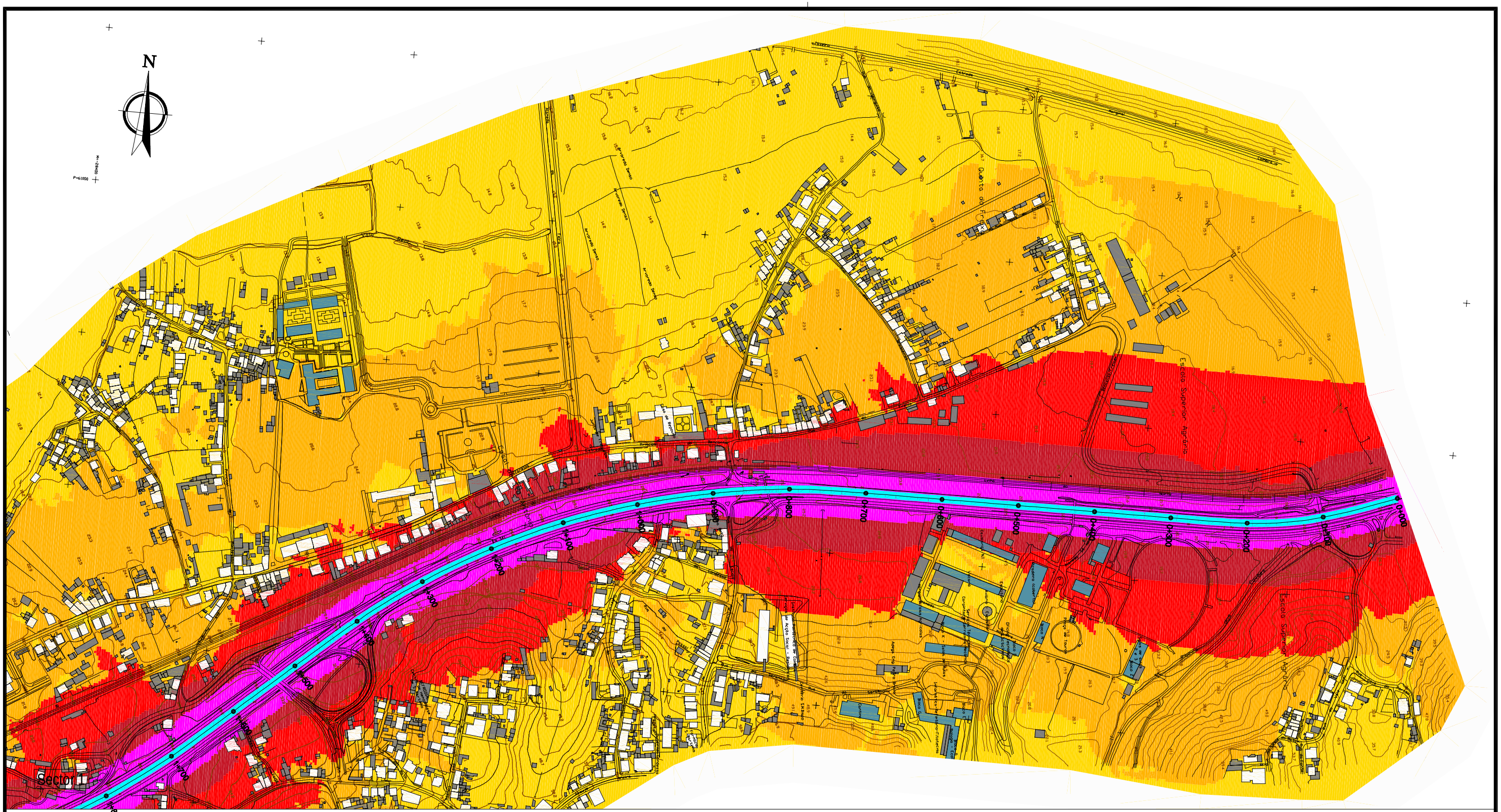
1Km 0 1 2 3 4Km

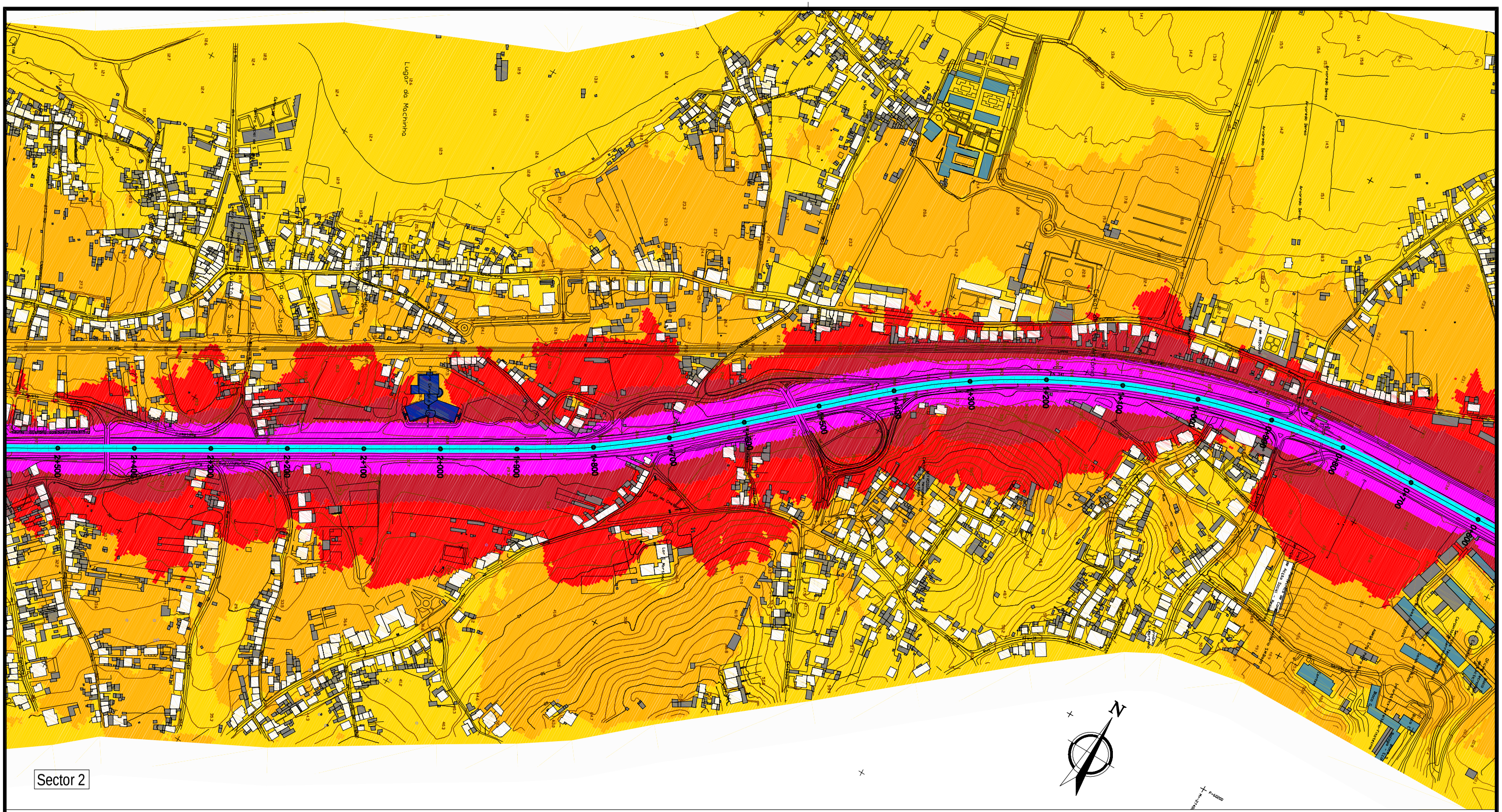
ESCALA GRÁFICA
Esc. 1:50000

Figura 1

Localização e Enquadramento Administrativo da Área de Estudo

Cad. Ref.ª 42002813/40408/40408001


N
Sector 1
Escola Superior Agrária
Quinta do Prado
Estrada Nacional
Aqueduto Serra
Rua de Fernão de Magalhães
Rua Dr. Manuel Rodrigues
Rua Dr. Manuel Rodrigues Júnior
Rua Dr. Manuel Rodrigues Sobrinho
Rua Dr. Manuel Rodrigues Filho
Rua Dr. Manuel Rodrigues Neto
Rua Dr. Manuel Rodrigues Bisneto
Rua Dr. Manuel Rodrigues Trineto
Rua Dr. Manuel Rodrigues Tataraneto
Rua Dr. Manuel Rodrigues Tetraneto
Rua Dr. Manuel Rodrigues Pentaneto
Rua Dr. Manuel Rodrigues Hexaneto
Rua Dr. Manuel Rodrigues Heptaneto
Rua Dr. Manuel Rodrigues Octaneto
Rua Dr. Manuel Rodrigues Eneaneto
Rua Dr. Manuel Rodrigues Decaneto
Rua Dr. Manuel Rodrigues Undecaneto
Rua Dr. Manuel Rodrigues Dodecaneto
Rua Dr. Manuel Rodrigues Tridecaneto
Rua Dr. Manuel Rodrigues Tetradecaneto
Rua Dr. Manuel Rodrigues Pentadecaneto
Rua Dr. Manuel Rodrigues Hexadecaneto
Rua Dr. Manuel Rodrigues Heptadecaneto
Rua Dr. Manuel Rodrigues Octadecaneto
Rua Dr. Manuel Rodrigues Eneadecaneto
Rua Dr. Manuel Rodrigues Icosaneto
Rua Dr. Manuel Rodrigues Icosaneto Primeiro
Rua Dr. Manuel Rodrigues Icosaneto Segundo
Rua Dr. Manuel Rodrigues Icosaneto Terceiro
Rua Dr. Manuel Rodrigues Icosaneto Quarto
Rua Dr. Manuel Rodrigues Icosaneto Quinto
Rua Dr. Manuel Rodrigues Icosaneto Sexto
Rua Dr. Manuel Rodrigues Icosaneto Sétimo
Rua Dr. Manuel Rodrigues Icosaneto Oitavo
Rua Dr. Manuel Rodrigues Icosaneto Nono
Rua Dr. Manuel Rodrigues Icosaneto Décimo
Rua Dr. Manuel Rodrigues Icosaneto Décimo Primeiro
Rua Dr. Manuel Rodrigues Icosaneto Décimo Segundo
Rua Dr. Manuel Rodrigues Icosaneto Décimo Terceiro
Rua Dr. Manuel Rodrigues Icosaneto Décimo Quarto
Rua Dr. Manuel Rodrigues Icosaneto Décimo Quinto
Rua Dr. Manuel Rodrigues Icosaneto Décimo Sexto
Rua Dr. Manuel Rodrigues Icosaneto Décimo Sétimo
Rua Dr. Manuel Rodrigues Icosaneto Décimo Oitavo
Rua Dr. Manuel Rodrigues Icosaneto Décimo Nono
Rua Dr. Manuel Rodrigues Icosaneto Vigésimo
Rua Dr. Manuel Rodrigues Icosaneto Vigésimo Primeiro
Rua Dr. Manuel Rodrigues Icosaneto Vigésimo Segundo
Rua Dr. Manuel Rodrigues Icosaneto Vigésimo Terceiro
Rua Dr. Manuel Rodrigues Icosaneto Vigésimo Quarto
Rua Dr. Manuel Rodrigues Icosaneto Vigésimo Quinto
Rua Dr. Manuel Rodrigues Icosaneto Vigésimo Sexto
Rua Dr. Manuel Rodrigues Icosaneto Vigésimo Sétimo
Rua Dr. Manuel Rodrigues Icosaneto Vigésimo Oitavo
Rua Dr. Manuel Rodrigues Icosaneto Vigésimo Nono
Rua Dr. Manuel Rodrigues Icosaneto Trigésimo
Rua Dr. Manuel Rodrigues Icosaneto Trigésimo Primeiro
Rua Dr. Manuel Rodrigues Icosaneto Trigésimo Segundo
Rua Dr. Manuel Rodrigues Icosaneto Trigésimo Terceiro
Rua Dr. Manuel Rodrigues Icosaneto Trigésimo Quarto
Rua Dr. Manuel Rodrigues Icosaneto Trigésimo Quinto
Rua Dr. Manuel Rodrigues Icosaneto Trigésimo Sexto
Rua Dr. Manuel Rodrigues Icosaneto Trigésimo Sétimo
Rua Dr. Manuel Rodrigues Icosaneto Trigésimo Oitavo
Rua Dr. Manuel Rodrigues Icosaneto Trigésimo Nono
Rua Dr. Manuel Rodrigues Icosaneto Quadragésimo
Rua Dr. Manuel Rodrigues Icosaneto Quadragésimo Primeiro
Rua Dr. Manuel Rodrigues Icosaneto Quadragésimo Segundo
Rua Dr. Manuel Rodrigues Icosaneto Quadragésimo Terceiro
Rua Dr. Manuel Rodrigues Icosaneto Quadragésimo Quarto
Rua Dr. Manuel Rodrigues Icosaneto Quadragésimo Quinto
Rua Dr. Manuel Rodrigues Icosaneto Quadragésimo Sexto
Rua Dr. Manuel Rodrigues Icosaneto Quadragésimo Sétimo
Rua Dr. Manuel Rodrigues Icosaneto Quadragésimo Oitavo
Rua Dr. Manuel Rodrigues Icosaneto Quadragésimo Nono
Rua Dr. Manuel Rodrigues Icosaneto Quinquagésimo
Rua Dr. Manuel Rodrigues Icosaneto Quinquagésimo Primeiro
Rua Dr. Manuel Rodrigues Icosaneto Quinquagésimo Segundo
Rua Dr. Manuel Rodrigues Icosaneto Quinquagésimo Terceiro
Rua Dr. Manuel Rodrigues Icosaneto Quinquagésimo Quarto
Rua Dr. Manuel Rodrigues Icosaneto Quinquagésimo Quinto
Rua Dr. Manuel Rodrigues Icosaneto Quinquagésimo Sexto
Rua Dr. Manuel Rodrigues Icosaneto Quinquagésimo Sétimo
Rua Dr. Manuel Rodrigues Icosaneto Quinquagésimo Oitavo
Rua Dr. Manuel Rodrigues Icosaneto Quinquagésimo Nono
Rua Dr. Manuel Rodrigues Icosaneto Sexagésimo
Rua Dr. Manuel Rodrigues Icosaneto Sexagésimo Primeiro
Rua Dr. Manuel Rodrigues Icosaneto Sexagésimo Segundo
Rua Dr. Manuel Rodrigues Icosaneto Sexagésimo Terceiro
Rua Dr. Manuel Rodrigues Icosaneto Sexagésimo Quarto
Rua Dr. Manuel Rodrigues Icosaneto Sexagésimo Quinto
Rua Dr. Manuel Rodrigues Icosaneto Sexagésimo Sexto
Rua Dr. Manuel Rodrigues Icosaneto Sexagésimo Sétimo
Rua Dr. Manuel Rodrigues Icosaneto Sexagésimo Oitavo
Rua Dr. Manuel Rodrigues Icosaneto Sexagésimo Nono
Rua Dr. Manuel Rodrigues Icosaneto Septuagésimo
Rua Dr. Manuel Rodrigues Icosaneto Septuagésimo Primeiro
Rua Dr. Manuel Rodrigues Icosaneto Septuagésimo Segundo
Rua Dr. Manuel Rodrigues Icosaneto Septuagésimo Terceiro
Rua Dr. Manuel Rodrigues Icosaneto Septuagésimo Quarto
Rua Dr. Manuel Rodrigues Icosaneto Septuagésimo Quinto
Rua Dr. Manuel Rodrigues Icosaneto Septuagésimo Sexto
Rua Dr. Manuel Rodrigues Icosaneto Septuagésimo Sétimo
Rua Dr. Manuel Rodrigues Icosaneto Septuagésimo Oitavo
Rua Dr. Manuel Rodrigues Icosaneto Septuagésimo Nono
Rua Dr. Manuel Rodrigues Icosaneto Octogésimo
Rua Dr. Manuel Rodrigues Icosaneto Octogésimo Primeiro
Rua Dr. Manuel Rodrigues Icosaneto Octogésimo Segundo
Rua Dr. Manuel Rodrigues Icosaneto Octogésimo Terceiro
Rua Dr. Manuel Rodrigues Icosaneto Octogésimo Quarto
Rua Dr. Manuel Rodrigues Icosaneto Octogésimo Quinto
Rua Dr. Manuel Rodrigues Icosaneto Octogésimo Sexto
Rua Dr. Manuel Rodrigues Icosaneto Octogésimo Sétimo
Rua Dr. Manuel Rodrigues Icosaneto Octogésimo Oitavo
Rua Dr. Manuel Rodrigues Icosaneto Octogésimo Nono
Rua Dr. Manuel Rodrigues Icosaneto Nonagésimo
Rua Dr. Manuel Rodrigues Icosaneto Nonagésimo Primeiro
Rua Dr. Manuel Rodrigues Icosaneto Nonagésimo Segundo
Rua Dr. Manuel Rodrigues Icosaneto Nonagésimo Terceiro
Rua Dr. Manuel Rodrigues Icosaneto Nonagésimo Quarto
Rua Dr. Manuel Rodrigues Icosaneto Nonagésimo Quinto
Rua Dr. Manuel Rodrigues Icosaneto Nonagésimo Sexto
Rua Dr. Manuel Rodrigues Icosaneto Nonagésimo Sétimo
Rua Dr. Manuel Rodrigues Icosaneto Nonagésimo Oitavo
Rua Dr. Manuel Rodrigues Icosaneto Nonagésimo Nono
Rua Dr. Manuel Rodrigues Icosaneto Centésimo
Rua Dr. Manuel Rodrigues Icosaneto Centésimo Primeiro
Rua Dr. Manuel Rodrigues Icosaneto Centésimo Segundo
Rua Dr. Manuel Rodrigues Icosaneto Centésimo Terceiro
Rua Dr. Manuel Rodrigues Icosaneto Centésimo Quarto
Rua Dr. Manuel Rodrigues Icosaneto Centésimo Quinto
Rua Dr. Manuel Rodrigues Icosaneto Centésimo Sexto
Rua Dr. Manuel Rodrigues Icosaneto Centésimo Sétimo
Rua Dr. Manuel Rodrigues Icosaneto Centésimo Oitavo
Rua Dr. Manuel Rodrigues Icosaneto Centésimo Nono
Rua Dr. Manuel Rodrigues Icosaneto Ducentésimo
Rua Dr. Manuel Rodrigues Icosaneto Ducentésimo Primeiro
Rua Dr. Manuel Rodrigues Icosaneto Ducentésimo Segundo
Rua Dr. Manuel Rodrigues Icosaneto Ducentésimo Terceiro
Rua Dr. Manuel Rodrigues Icosaneto Ducentésimo Quarto
Rua Dr. Manuel Rodrigues Icosaneto Ducentésimo Quinto
Rua Dr. Manuel Rodrigues Icosaneto Ducentésimo Sexto
Rua Dr. Manuel Rodrigues Icosaneto Ducentésimo Sétimo
Rua Dr. Manuel Rodrigues Icosaneto Ducentésimo Oitavo
Rua Dr. Manuel Rodrigues Icosaneto Ducentésimo Nono
Rua Dr. Manuel Rodrigues Icosaneto Trecentésimo
Rua Dr. Manuel Rodrigues Icosaneto Trecentésimo Primeiro
Rua Dr. Manuel Rodrigues Icosaneto Trecentésimo Segundo
Rua Dr. Manuel Rodrigues Icosaneto Trecentésimo Terceiro
Rua Dr. Manuel Rodrigues Icosaneto Trecentésimo Quarto
Rua Dr. Manuel Rodrigues Icosaneto Trecentésimo Quinto
Rua Dr. Manuel Rodrigues Icosaneto Trecentésimo Sexto
Rua Dr. Manuel Rodrigues Icosaneto Trecentésimo Sétimo
Rua Dr. Manuel Rodrigues Icosaneto Trecentésimo Oitavo
Rua Dr. Manuel Rodrigues Icosaneto Trecentésimo Nono
Rua Dr. Manuel Rodrigues Icosaneto Quadringentésimo
Rua Dr. Manuel Rodrigues Icosaneto Quadringentésimo Primeiro
Rua Dr. Manuel Rodrigues Icosaneto Quadringentésimo Segundo
Rua Dr. Manuel Rodrigues Icosaneto Quadringentésimo Terceiro
Rua Dr. Manuel Rodrigues Icosaneto Quadringentésimo Quarto
Rua Dr. Manuel Rodrigues Icosaneto Quadringentésimo Quinto
Rua Dr. Manuel Rodrigues Icosaneto Quadringentésimo Sexto
Rua Dr. Manuel Rodrigues Icosaneto Quadringentésimo Sétimo
Rua Dr. Manuel Rodrigues Icosaneto Quadringentésimo Oitavo
Rua Dr. Manuel Rodrigues Icosaneto Quadringentésimo Nono
Rua Dr. Manuel Rodrigues Icosaneto Quingentésimo
Rua Dr. Manuel Rodrigues Icosaneto Quingentésimo Primeiro
Rua Dr. Manuel Rodrigues Icosaneto Quingentésimo Segundo
Rua Dr. Manuel Rodrigues Icosaneto Quingentésimo Terceiro
Rua Dr. Manuel Rodrigues Icosaneto Quingentésimo Quarto
Rua Dr. Manuel Rodrigues Icosaneto Quingentésimo Quinto
Rua Dr. Manuel Rodrigues Icosaneto Quingentésimo Sexto
Rua Dr. Manuel Rodrigues Icosaneto Quingentésimo Sétimo
Rua Dr. Manuel Rodrigues Icosaneto Quingentésimo Oitavo
Rua Dr. Manuel Rodrigues Icosaneto Quingentésimo Nono
Rua Dr. Manuel Rodrigues Icosaneto Sexcentésimo
Rua Dr. Manuel Rodrigues Icosaneto Sexcentésimo Primeiro
Rua Dr. Manuel Rodrigues Icosaneto Sexcentésimo Segundo
Rua Dr. Manuel Rodrigues Icosaneto Sexcentésimo Terceiro
Rua Dr. Manuel Rodrigues Icosaneto Sexcentésimo Quarto
Rua Dr. Manuel Rodrigues Icosaneto Sexcentésimo Quinto
Rua Dr. Manuel Rodrigues Icosaneto Sexcentésimo Sexto
Rua Dr. Manuel Rodrigues Icosaneto Sexcentésimo Sétimo
Rua Dr. Manuel Rodrigues Icosaneto Sexcentésimo Oitavo
Rua Dr. Manuel Rodrigues Icosaneto Sexcentésimo Nono
Rua Dr. Manuel Rodrigues Icosaneto Septingentésimo
Rua Dr. Manuel Rodrigues Icosaneto Septingentésimo Primeiro
Rua Dr. Manuel Rodrigues Icosaneto Septingentésimo Segundo
Rua Dr. Manuel Rodrigues Icosaneto Septingentésimo Terceiro
Rua Dr. Manuel Rodrigues Icosaneto Septingentésimo Quarto
Rua Dr. Manuel Rodrigues Icosaneto Septingentésimo Quinto
Rua Dr. Manuel Rodrigues Icosaneto Septingentésimo Sexto
Rua Dr. Manuel Rodrigues Icosaneto Septingentésimo Sétimo
Rua Dr. Manuel Rodrigues Icosaneto Septingentésimo Oitavo
Rua Dr. Manuel Rodrigues Icosaneto Septingentésimo Nono
Rua Dr. Manuel Rodrigues Icosaneto Octingentésimo
Rua Dr. Manuel Rodrigues Icosaneto Octingentésimo Primeiro
Rua Dr. Manuel Rodrigues Icosaneto Octingentésimo Segundo
Rua Dr. Manuel Rodrigues Icosaneto Octingentésimo Terceiro
Rua Dr. Manuel Rodrigues Icosaneto Octingentésimo Quarto
Rua Dr. Manuel Rodrigues Icosaneto Octingentésimo Quinto
Rua Dr. Manuel Rodrigues Icosaneto Octingentésimo Sexto
Rua Dr. Manuel Rodrigues Icosaneto Octingentésimo Sétimo
Rua Dr. Manuel Rodrigues Icosaneto Octingentésimo Oitavo
Rua Dr. Manuel Rodrigues Icosaneto Octingentésimo Nono
Rua Dr. Manuel Rodrigues Icosaneto Nongentésimo
Rua Dr. Manuel Rodrigues Icosaneto Nongentésimo Primeiro
Rua Dr. Manuel Rodrigues Icosaneto Nongentésimo Segundo
Rua Dr. Manuel Rodrigues Icosaneto Nongentésimo Terceiro
Rua Dr. Manuel Rodrigues Icosaneto Nongentésimo Quarto
Rua Dr. Manuel Rodrigues Icosaneto Nongentésimo Quinto
Rua Dr. Manuel Rodrigues Icosaneto Nongentésimo Sexto
Rua Dr. Manuel Rodrigues Icosaneto Nongentésimo Sétimo
Rua Dr. Manuel Rodrigues Icosaneto Nongentésimo Oitavo
Rua Dr. Manuel Rodrigues Icosaneto Nongentésimo Nono
Rua Dr. Manuel Rodrigues Icosaneto Milésimo
Rua Dr. Manuel Rodrigues Icosaneto Milésimo Primeiro
Rua Dr. Manuel Rodrigues Icosaneto Milésimo Segundo
Rua Dr. Manuel Rodrigues Icosaneto Milésimo Terceiro
Rua Dr. Manuel Rodrigues Icosaneto Milésimo Quarto
Rua Dr. Manuel Rodrigues Icosaneto Milésimo Quinto
Rua Dr. Manuel Rodrigues Icosaneto Milésimo Sexto
Rua Dr. Manuel Rodrigues Icosaneto Milésimo Sétimo
Rua Dr. Manuel Rodrigues Icosaneto Milésimo Oitavo
Rua Dr. Manuel Rodrigues Icosaneto Milésimo Nono
Rua Dr. Manuel Rodrigues Icosaneto Milionésimo
Rua Dr. Manuel Rodrigues Icosaneto Milionésimo Primeiro
Rua Dr. Manuel Rodrigues Icosaneto Milionésimo Segundo
Rua Dr. Manuel Rodrigues Icosaneto Milionésimo Terceiro
Rua Dr. Manuel Rodrigues Icosaneto Milionésimo Quarto
Rua Dr. Manuel Rodrigues Icosaneto Milionésimo Quinto
Rua Dr. Manuel Rodrigues Icosaneto Milionésimo Sexto
Rua Dr. Manuel Rodrigues Icosaneto Milionésimo Sétimo
Rua Dr. Manuel Rodrigues Icosaneto Milionésimo Oitavo
Rua Dr. Manuel Rodrigues Icosaneto Milionésimo Nono
Rua Dr. Manuel Rodrigues Icosaneto Bilionésimo
Rua Dr. Manuel Rodrigues Icosaneto Bilionésimo Primeiro
Rua Dr. Manuel Rodrigues Icosaneto Bilionésimo Segundo
Rua Dr. Manuel Rodrigues Icosaneto Bilionésimo Terceiro
Rua Dr. Manuel Rodrigues Icosaneto Bilionésimo Quarto
Rua Dr. Manuel Rodrigues Icosaneto Bilionésimo Quinto
Rua Dr. Manuel Rodrigues Icosaneto Bilionésimo Sexto
Rua Dr. Manuel Rodrigues Icosaneto Bilionésimo Sétimo
Rua Dr. Manuel Rodrigues Icosaneto Bilionésimo Oitavo
Rua Dr. Manuel Rodrigues Icosaneto Bilionésimo Nono
Rua Dr. Manuel Rodrigues Icosaneto Trilionésimo
Rua Dr. Manuel Rodrigues Icosaneto Trilionésimo Primeiro
Rua Dr. Manuel Rodrigues Icosaneto Trilionésimo Segundo
Rua Dr. Manuel Rodrigues Icosaneto Trilionésimo Terceiro
Rua Dr. Manuel Rodrigues Icosaneto Trilionésimo Quarto
Rua Dr. Manuel Rodrigues Icosaneto Trilionésimo Quinto
Rua Dr. Manuel Rodrigues Icosaneto Trilionésimo Sexto
Rua Dr. Manuel Rodrigues Icosaneto Trilionésimo Sétimo
Rua Dr. Manuel Rodrigues Icosaneto Trilionésimo Oitavo
Rua Dr. Manuel Rodrigues Icosaneto Trilionésimo Nono
Rua Dr. Manuel Rodrigues Icosaneto Quadrilionésimo
Rua Dr. Manuel Rodrigues Icosaneto Quadrilionésimo Primeiro
Rua Dr. Manuel Rodrigues Icosaneto Quadrilionésimo Segundo
Rua Dr. Manuel Rodrigues Icosaneto Quadrilionésimo Terceiro
Rua Dr. Manuel Rodrigues Icosaneto Quadrilionésimo Quarto
Rua Dr. Manuel Rodrigues Icosaneto Quadrilionésimo Quinto
Rua Dr. Manuel Rodrigues Icosaneto Quadrilionésimo Sexto
Rua Dr. Manuel Rodrigues Icosaneto Quadrilionésimo Sétimo
Rua Dr. Manuel Rodrigues Icosaneto Quadrilionésimo Oitavo
Rua Dr. Manuel Rodrigues Icosaneto Quadrilionésimo Nono
Rua Dr. Manuel Rodrigues Icosaneto Quintilionésimo
Rua Dr. Manuel Rodrigues Icosaneto Quintilionésimo Primeiro
Rua Dr. Manuel Rodrigues Icosaneto Quintilionésimo Segundo
Rua Dr. Manuel Rodrigues Icosaneto Quintilionésimo Terceiro
Rua Dr. Manuel Rodrigues Icosaneto Quintilionésimo Quarto
Rua Dr. Manuel Rodrigues Icosaneto Quintilionésimo Quinto
Rua Dr. Manuel Rodrigues Icosaneto Quintilionésimo Sexto
Rua Dr. Manuel Rodrigues Icosaneto Quintilionésimo Sétimo
Rua Dr. Manuel Rodrigues Icosaneto Quintilionésimo Oitavo
Rua Dr. Manuel Rodrigues Icosaneto Quintilionésimo Nono
Rua Dr. Manuel Rodrigues Icosaneto Sextilionésimo
Rua Dr. Manuel Rodrigues Icosaneto Sextilionésimo Primeiro
Rua Dr. Manuel Rodrigues Icosaneto Sextilionésimo Segundo
Rua Dr. Manuel Rodrigues Icosaneto Sextilionésimo Terceiro
Rua Dr. Manuel Rodrigues Icosaneto Sextilionésimo Quarto
Rua Dr. Manuel Rodrigues Icosaneto Sextilionésimo Quinto
Rua Dr. Manuel Rodrigues Icosaneto Sextilionésimo Sexto
Rua Dr. Manuel Rodrigues Icosaneto Sextilionésimo Sétimo
Rua Dr. Manuel Rodrigues Icosaneto Sextilionésimo Oitavo
Rua Dr. Manuel Rodrigues Icosaneto Sextilionésimo Nono
Rua Dr. Manuel Rodrigues Icosaneto Septilionésimo
Rua Dr. Manuel Rodrigues Icosaneto Septilionésimo Primeiro
Rua Dr. Manuel Rodrigues Icosaneto Septilionésimo Segundo
Rua Dr. Manuel Rodrigues Icosaneto Septilionésimo Terceiro
Rua Dr. Manuel Rodrigues Icosaneto Septilionésimo Quarto
Rua Dr. Manuel Rodrigues Icosaneto Septilionésimo Quinto
Rua Dr. Manuel Rodrigues Icosaneto Septilionésimo Sexto
Rua Dr. Manuel Rodrigues Icosaneto Septilionésimo Sétimo
Rua Dr. Manuel Rodrigues Icosaneto Septilionésimo Oitavo
Rua Dr. Manuel Rodrigues Icosaneto Septilionésimo Nono
Rua Dr. Manuel Rodrigues Icosaneto Octilionésimo
Rua Dr. Manuel Rodrigues Icosaneto Octilionésimo Primeiro
Rua Dr. Manuel Rodrigues Icosaneto Octilionésimo Segundo
Rua Dr. Manuel Rodrigues Icosaneto Octilionésimo Terceiro
Rua Dr. Manuel Rodrigues Icosaneto Octilionésimo Quarto
Rua Dr. Manuel Rodrigues Icosaneto Octilionésimo Quinto
Rua Dr. Manuel Rodrigues Icosaneto Octilionésimo Sexto
Rua Dr. Manuel Rodrigues Icosaneto Octilionésimo Sétimo
Rua Dr. Manuel Rodrigues Icosaneto Octilionésimo Oitavo
Rua Dr. Manuel Rodrigues Icosaneto Octilionésimo Nono
Rua Dr. Manuel Rodrigues Icosaneto Nonilionésimo
Rua Dr. Manuel Rodrigues Icosaneto Nonilionésimo Primeiro
Rua Dr. Manuel Rodrigues Icosaneto Nonilionésimo Segundo
Rua Dr. Manuel Rodrigues Icosaneto Nonilionésimo Terceiro
Rua Dr. Manuel Rodrigues Icosaneto Nonilionésimo Quarto
Rua Dr. Manuel Rodrigues Icosaneto Nonilionésimo Quinto
Rua Dr. Manuel Rodrigues Icosaneto Nonilionésimo Sexto
Rua Dr. Manuel Rodrigues Icosaneto Nonilionésimo Sétimo
Rua Dr. Manuel Rodrigues Icosaneto Nonilionésimo Oitavo
Rua Dr. Manuel Rodrigues Icosaneto Nonilionésimo Nono
Rua Dr. Manuel Rodrigues Icosaneto Decilionésimo
Rua Dr. Manuel Rodrigues Icosaneto Decilionésimo Primeiro
Rua Dr. Manuel Rodrigues Icosaneto Decilionésimo Segundo
Rua Dr. Manuel Rodrigues Icosaneto Decilionésimo Terceiro
Rua Dr. Manuel Rodrigues Icosaneto Decilionésimo Quarto
Rua Dr. Manuel Rodrigues Icosaneto Decilionésimo Quinto
Rua Dr. Manuel Rodrigues Icosaneto Decilionésimo Sexto
Rua Dr. Manuel Rodrigues Icosaneto Decilionésimo Sétimo
Rua Dr. Manuel Rodrigues Icosaneto Decilionésimo Oitavo
Rua Dr. Manuel Rodrigues Icosaneto Decilionésimo Nono
Rua Dr. Manuel Rodrigues Icosaneto Undecilionésimo
Rua Dr. Manuel Rodrigues Icosaneto Undecilionésimo Primeiro
Rua Dr. Manuel Rodrigues Icosaneto Undecilionésimo Segundo
Rua Dr. Manuel Rodrigues Icosaneto Undecilionésimo Terceiro
Rua Dr. Manuel Rodrigues Icosaneto Undecilionésimo Quarto
Rua Dr. Manuel Rodrigues Icosaneto Undecilionésimo Quinto
Rua Dr. Manuel Rodrigues Icosaneto Undecilionésimo Sexto
Rua Dr. Manuel Rodrigues Icosaneto Undecilionésimo Sétimo
Rua Dr. Manuel Rodrigues Icosaneto Undecilionésimo Oitavo
Rua Dr. Manuel Rodrigues Icosaneto Undecilionésimo Nono
Rua Dr. Manuel Rodrigues Icosaneto Duodecilionésimo
Rua Dr. Manuel Rodrigues Icosaneto Duodecilionésimo Primeiro
Rua Dr. Manuel Rodrigues Icosaneto Duodecilionésimo Segundo
Rua Dr. Manuel Rodrigues Icosaneto Duodecilionésimo Terceiro
Rua Dr. Manuel Rodrigues Icosaneto Duodecilionésimo Quarto
Rua Dr. Manuel Rodrigues Icosaneto Duodecilionésimo Quinto
Rua Dr. Manuel Rodrigues Icosaneto Duodecilionésimo Sexto
Rua Dr. Manuel Rodrigues Icosaneto Duodecilionésimo Sétimo
Rua Dr. Manuel Rodrigues Icosaneto Duodecilionésimo Oitavo
Rua Dr. Manuel Rodrigues Icosaneto Duodecilionésimo Nono
Rua Dr. Manuel Rodrigues Icosaneto Tridecilionésimo
Rua Dr. Manuel Rodrigues Icosaneto Tridecilionésimo Primeiro
Rua Dr. Manuel Rodrigues Icosaneto Tridecilionésimo Segundo
Rua Dr. Manuel Rodrigues Icosaneto Tridecilionésimo Terceiro
Rua Dr. Manuel Rodrigues Icosaneto Tridecilionésimo Quarto
Rua Dr. Manuel Rodrigues Icosaneto Tridecilionésimo Quinto
Rua Dr. Manuel Rodrigues Icosaneto Tridecilionésimo Sexto
Rua Dr. Manuel Rodrigues Icosaneto Tridecilionésimo Sétimo
Rua Dr. Manuel Rodrigues Icosaneto Tridecilionésimo Oitavo
Rua Dr. Manuel Rodrigues Icosaneto Tridecilionésimo Nono
Rua Dr. Manuel Rodrigues Icosaneto Quadrilionésimo
Rua Dr. Manuel Rodrigues Icosaneto Quadrilionésimo Primeiro
Rua Dr. Manuel Rodrigues Icosaneto Quadrilionésimo Segundo
Rua Dr. Manuel Rodrigues Icosaneto Quadrilionésimo Terceiro
Rua Dr. Manuel Rodrigues Icosaneto Quadrilionésimo Quarto
Rua Dr. Manuel Rodrigues Icosaneto Quadrilionésimo Quinto
Rua Dr. Manuel Rodrigues Icosaneto Quadrilionésimo Sexto
Rua Dr. Manuel Rodrigues Icosaneto Quadrilionésimo Sétimo
Rua Dr. Manuel Rodrigues Icosaneto Quadrilionésimo Oitavo
Rua Dr. Manuel Rodrigues Icosaneto Quadrilionésimo Nono
Rua Dr. Manuel Rodrigues Icosaneto Quintilionésimo
Rua Dr. Manuel Rodrigues Icosaneto Quintilionésimo Primeiro
Rua Dr. Manuel Rodrigues Icosaneto Quintilionésimo Segundo
Rua Dr. Manuel Rodrigues Icosaneto Quintilionésimo Terceiro
Rua Dr. Manuel Rodrigues Icosaneto Quintilionésimo Quarto
Rua Dr. Manuel Rodrigues Icosaneto Quintilionésimo Quinto
Rua Dr. Manuel Rodrigues Icosaneto Quintilionésimo Sexto
Rua Dr. Manuel Rodrigues Icosaneto Quintilionésimo Sétimo
Rua Dr. Manuel Rodrigues Icosaneto Quintilionésimo Oitavo
Rua Dr. Manuel Rodrigues Icosaneto Quintilionésimo Nono
Rua Dr. Manuel Rodrigues Icosaneto Sextilionésimo
Rua Dr. Manuel Rodrigues Icosaneto Sextilionésimo Primeiro
Rua Dr. Manuel Rodrigues Icosaneto Sextilionésimo Segundo
Rua Dr. Manuel Rodrigues Icosaneto Sextilionésimo Terceiro
Rua Dr. Manuel Rodrigues Icosaneto Sextilionésimo Quarto
Rua Dr. Manuel Rodrigues Icosaneto Sextilionésimo Quinto
Rua Dr. Manuel Rodrigues Icosaneto Sextilionésimo Sexto
Rua Dr. Manuel Rodrigues Icosaneto Sextilionésimo Sétimo
Rua Dr. Manuel Rodrigues Icosaneto Sextilionésimo Oitavo
Rua Dr. Manuel Rodrigues Icosaneto Sextilionésimo Nono
Rua Dr. Manuel Rodrigues Icosaneto Septilionésimo
Rua Dr. Manuel Rodrigues Icosaneto Septilionésimo Primeiro
Rua Dr. Manuel Rodrigues Icosaneto Septilionésimo Segundo
Rua Dr. Manuel Rodrigues Icosaneto Septilionésimo Terceiro
Rua Dr. Manuel Rodrigues Icosaneto Septilionésimo Quarto
Rua Dr. Manuel Rodrigues Icosaneto Septilionésimo Quinto
Rua Dr. Manuel Rodrigues Icosaneto Septilionésimo Sexto
Rua Dr. Manuel Rodrigues Icosaneto Septilionésimo Sétimo
Rua Dr. Manuel Rodrigues Icosaneto Septilionésimo Oitavo
Rua Dr. Manuel Rodrigues Icosaneto Septilionésimo Nono
Rua Dr. Manuel Rodrigues Icosaneto Octilionésimo
Rua Dr. Manuel Rodrigues Icosaneto Octilionésimo Primeiro
Rua Dr. Manuel Rodrigues Icosaneto Octilionésimo Segundo
Rua Dr. Manuel Rodrigues Icosaneto Octilionésimo Terceiro
Rua Dr. Manuel Rodrigues Icosaneto Octilionésimo Quarto
Rua Dr. Manuel Rodrigues Icosaneto Octilionésimo Quinto
Rua Dr. Manuel Rodrigues Icosaneto Octilionésimo Sexto
Rua Dr. Manuel Rodrigues Icosaneto Octilionésimo Sétimo
Rua Dr. Manuel Rodrigues Icosaneto Octilionésimo Oitavo
Rua Dr. Manuel Rodrigues Icosaneto Octilionésimo Nono
Rua Dr. Manuel Rodrigues Icosaneto Nonilionésimo
Rua Dr. Manuel Rodrigues Icosaneto Nonilionésimo Primeiro
Rua Dr. Manuel Rodrigues Icosaneto Nonilionésimo Segundo
Rua Dr. Manuel Rodrigues Icosaneto Nonilionésimo Terceiro
Rua Dr. Manuel Rodrigues Icosaneto Nonilionésimo Quarto
Rua Dr. Manuel Rodrigues Icosaneto Nonilionésimo Quinto
Rua Dr. Manuel Rodrigues Icosaneto Nonilionésimo Sexto
Rua Dr. Manuel Rodrigues Icosaneto Nonilionésimo Sétimo
Rua Dr. Manuel Rodrigues Icosaneto Nonilionésimo Oitavo
Rua Dr. Manuel Rodrigues Icosaneto Nonilionésimo Nono
Rua Dr. Manuel Rodrigues Icosaneto Decilionésimo
Rua Dr. Manuel Rodrigues Icosaneto Decilionésimo Primeiro
Rua Dr. Manuel Rodrigues Icosaneto Decilionésimo Segundo
Rua Dr. Manuel Rodrigues Icosaneto Decilionésimo Terceiro
Rua Dr. Manuel Rodrigues Icosaneto Decilionésimo Quarto
Rua Dr. Manuel Rodrigues Icosaneto Decilionésimo Quinto
Rua Dr. Manuel Rodrigues Icosaneto Decilionésimo Sexto
Rua Dr. Manuel Rodrigues Icosaneto Decilionésimo Sétimo
Rua Dr. Manuel Rodrigues Icosaneto Decilionésimo Oitavo
Rua Dr. Manuel Rodrigues Icosaneto Decilionésimo Nono
Rua Dr. Manuel Rodrigues Icosaneto Undecilionésimo
Rua Dr. Manuel Rodrigues Icosaneto Undecilionésimo Primeiro
Rua Dr. Manuel Rodrigues Icosaneto Undecilionésimo Segundo
Rua Dr. Manuel Rodrigues Icosaneto Undecilionésimo Terceiro
Rua Dr. Manuel Rodrigues Icosaneto Undecilionésimo Quarto
Rua Dr. Manuel Rodrigues Icosaneto Undecilionésimo Quinto
Rua Dr. Manuel Rodrigues Icosaneto Undecilionésimo Sexto
Rua Dr. Manuel Rodrigues Icosaneto Undecilionésimo Sétimo
Rua Dr. Manuel Rodrigues Icosaneto Undecilionésimo Oitavo
Rua Dr. Manuel Rodrigues Icosaneto Undecilionésimo Nono
Rua Dr. Manuel Rodrigues Icosaneto Duodecilionésimo
Rua Dr. Manuel Rodrigues Icosaneto Duodecilionésimo Primeiro
Rua Dr. Manuel Rodrigues Icosaneto Duodecilionésimo Segundo
Rua Dr. Manuel Rodrigues Icosaneto Duodecilionésimo Terceiro
Rua Dr. Manuel Rodrigues Icosaneto Duodecilionésimo Quarto
Rua Dr. Manuel Rodrigues Icosaneto Duodecilionésimo Quinto
Rua Dr. Manuel Rodrigues Icosaneto Duodecilionésimo Sexto
Rua Dr. Manuel Rodrigues Icosaneto Duodecilionésimo Sétimo
Rua Dr. Manuel Rodrigues Icosaneto Duodecilionésimo Oitavo
Rua Dr. Manuel Rodrigues Icosaneto Duodecilionésimo Nono
Rua Dr. Manuel Rodrigues Icosaneto Tridecilionésimo
Rua Dr. Manuel Rodrigues Icosaneto Tridecilionésimo Primeiro
Rua Dr. Manuel Rodrigues Icosaneto Tridecilionésimo Segundo
Rua Dr. Manuel Rodrigues Icosaneto Tridecilionésimo Terceiro
Rua Dr. Manuel Rodrigues Icosaneto Tridecilionésimo Quarto
Rua Dr. Manuel Rodrigues Icosaneto Tridecilionésimo Quinto
Rua Dr. Manuel Rodrigues Icosaneto Tridecilionésimo Sexto
Rua Dr. Manuel Rodrigues Icosaneto Tridecilionésimo Sétimo
Rua Dr. Manuel Rodrigues Icosaneto Tridecilionésimo Oitavo
Rua Dr. Manuel Rodrigues Icosaneto Tridecilionésimo Nono
Rua Dr. Manuel Rodrigues Icosaneto Quadrilionésimo
Rua Dr. Manuel Rodrigues Icosaneto Quadrilionésimo Primeiro
Rua Dr. Manuel Rodrigues Icosaneto Quadrilionésimo Segundo
Rua Dr. Manuel Rodrigues Icosaneto Quadrilionésimo Terceiro
Rua Dr. Manuel Rodrigues Icosaneto Quadrilionésimo Quarto
Rua Dr. Manuel Rodrigues Icosaneto Quadrilionésimo Quinto
Rua Dr. Manuel Rodrigues Icosaneto Quadril





22.0 Altimetria (m)

Rede hidrográfica

Estrada Nacional - EN 341

Edifício habitacional

Edifício não habitacional

Edifício Hospitalar

Edifício Escolar

Pontos de validação do modelo

Distribuição do parâmetro L_{den}

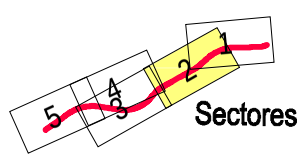
$L_{den} \leq 55$ dB(A)

55 dB(A) < $L_{den} \leq 60$ dB(A)

60 dB(A) < $L_{den} \leq 65$ dB(A)

65 dB(A) < $L_{den} \leq 70$ dB(A)

$L_{den} > 70$ dB(A)



Método de calculo adoptado: NMPB - Routes - 96
(SETRA-CERTU-LCPC-CSTB)

Ano a que se reporta os resultados:2006

Altuda do cálculo: 4m

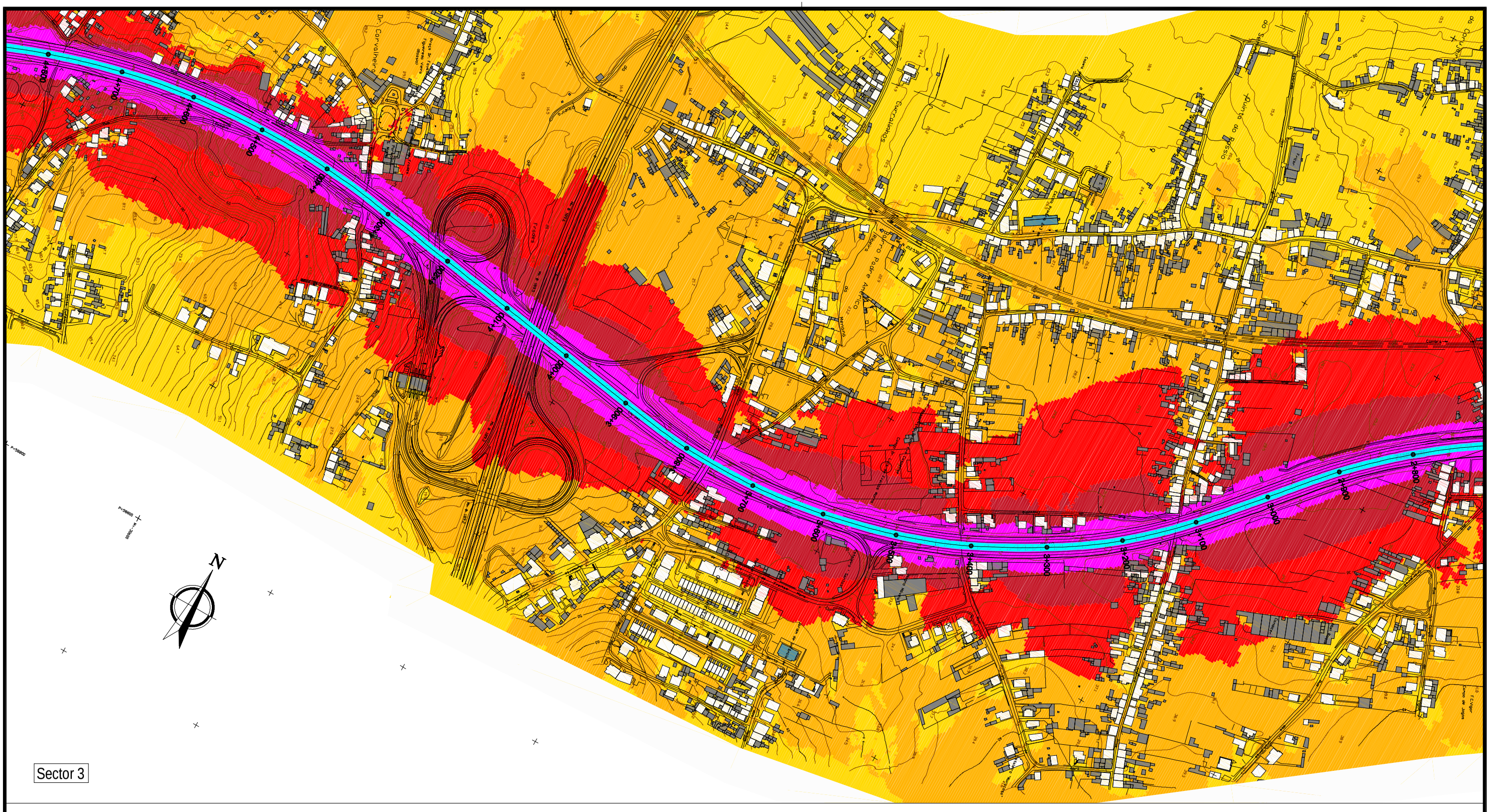
100m 0 100 200 300 400m

ESCALA GRÁFICA
Esc. 1:5000

Cad. Refª 42002813/40408/40408002

Figura 2
(Sector 2)

Mapa Estratégico de Ruído
EN 341 - Coimbra / Taveiro
Distribuição do parâmetro L_{den}





22.0 Altimetria (m)

Rede hidrográfica

Estrada Nacional - EN 341

Edifício habitacional

Edifício não habitacional

Edifício Hospitalar

Edifício Escolar

Pontos de validação do modelo

Distribuição do parâmetro L den

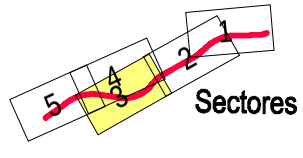
$L_{den} \leq 55$ dB(A)

55 dB(A) < $L_{den} \leq 60$ dB(A)

60 dB(A) < $L_{den} \leq 65$ dB(A)

65 dB(A) < $L_{den} \leq 70$ dB(A)

$L_{den} > 70$ dB(A)



Método de calculo adoptado: NMPB - Routes - 96
(SETRA-CERTU-LCPC-CSTB)

Ano a que se reporta os resultados:2006

Altuda do cálculo: 4m

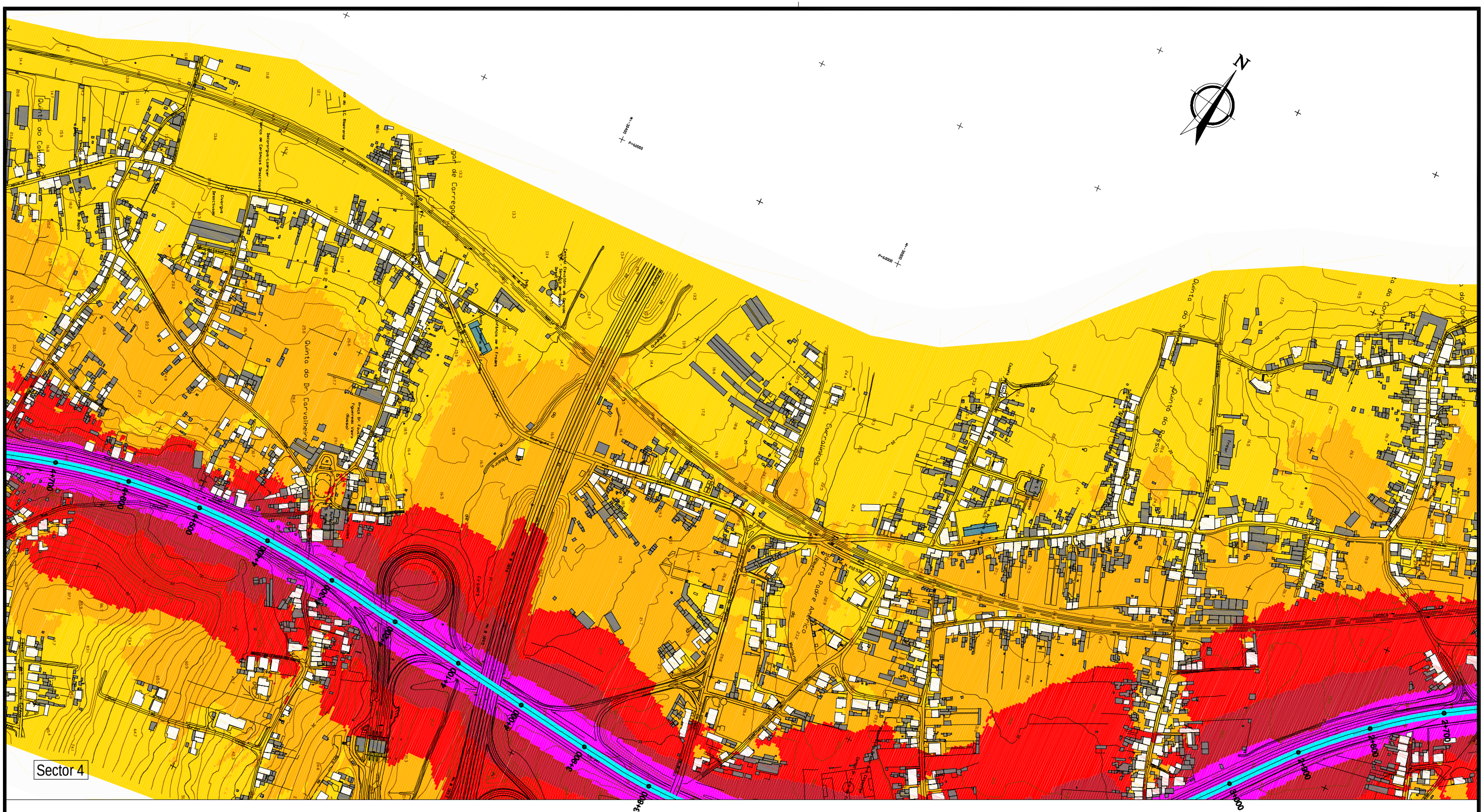
100m 0 100 200 300 400m

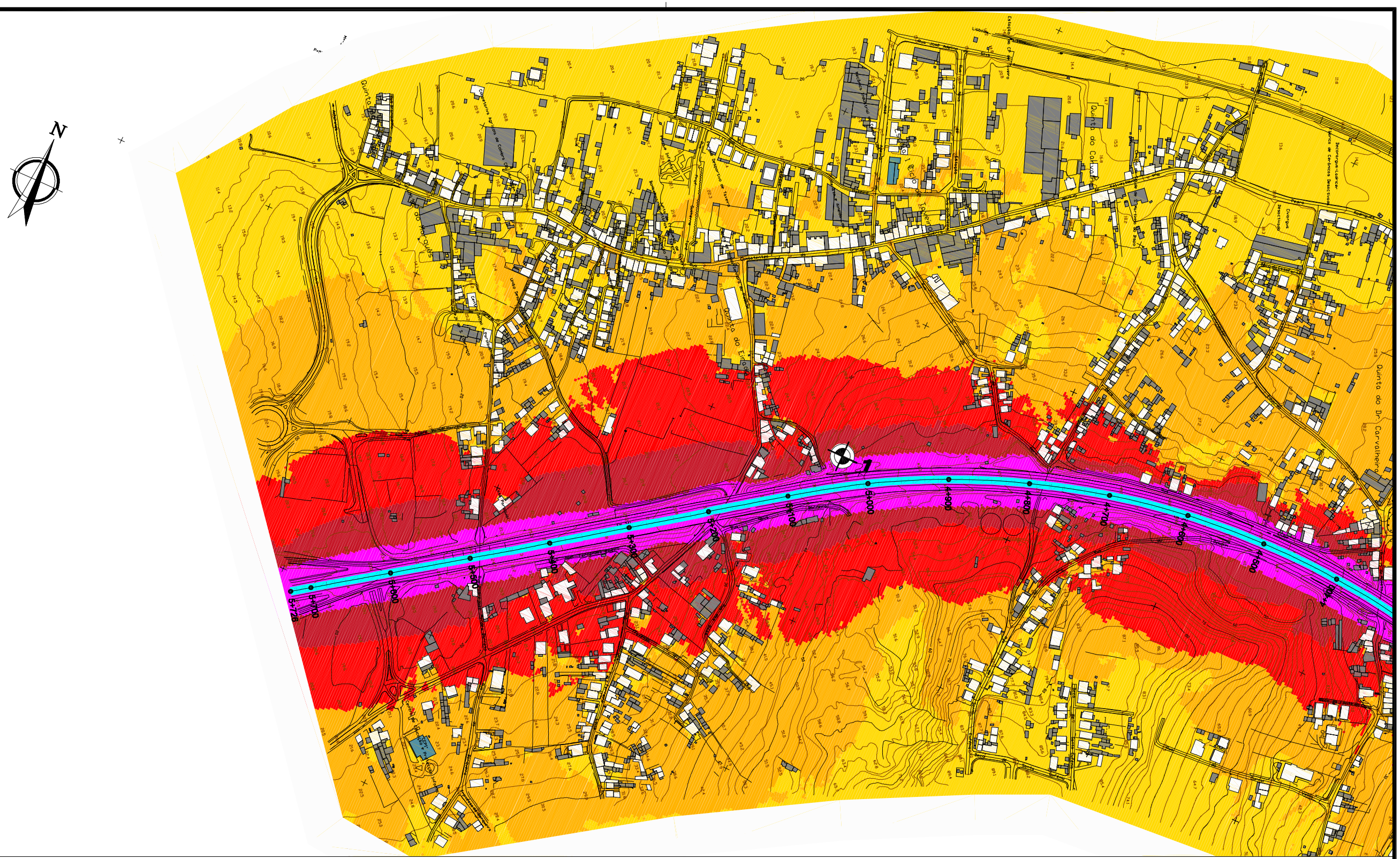
ESCALA GRÁFICA
Esc. 1:5000

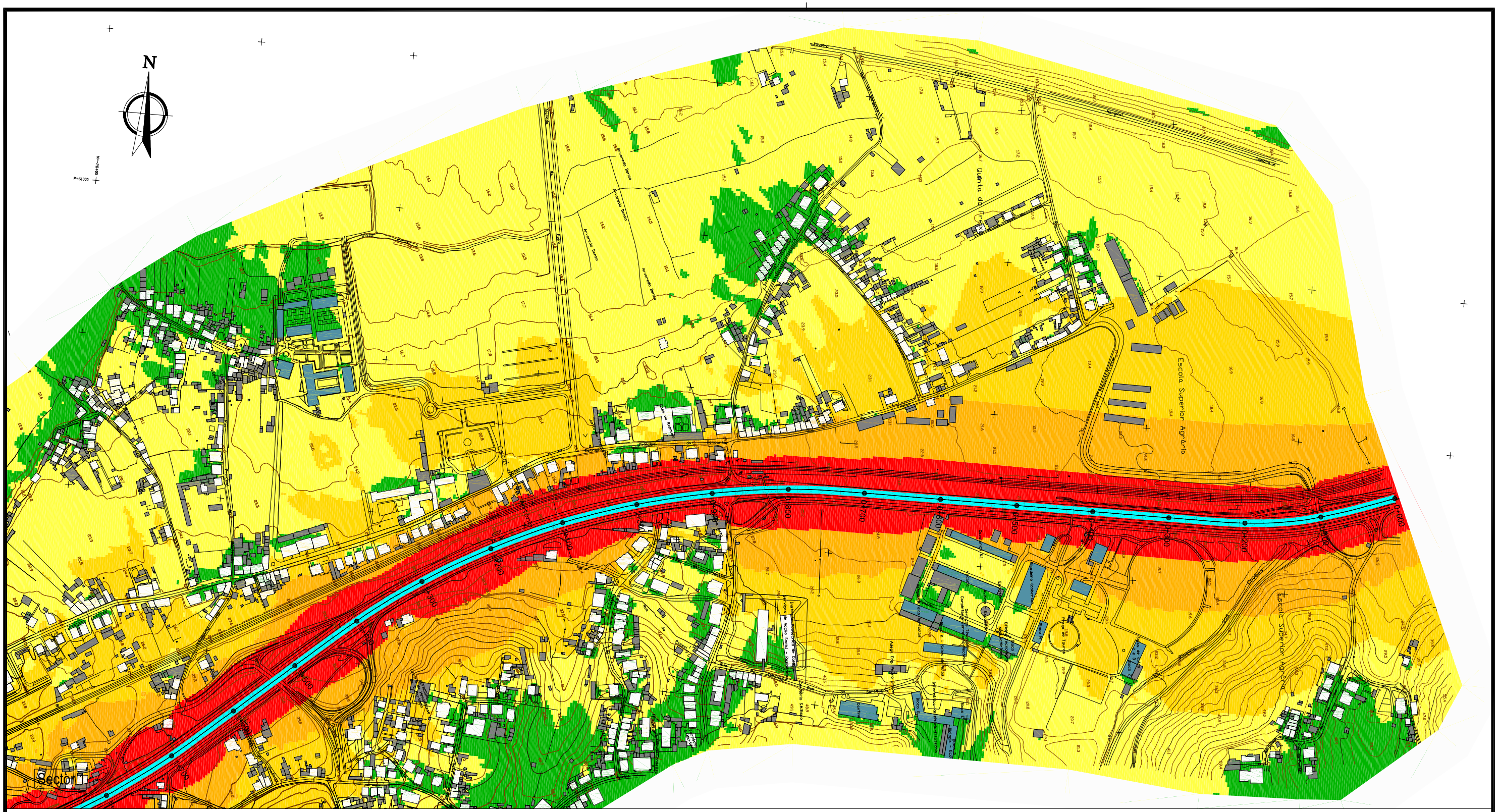
Figura 2
(Sector 3)

Mapa Estratégico de Ruído
EN 341 - Coimbra / Taveiro
Distribuição do parâmetro L_{den}

Cad. Refª 42002813/40408/40408002


N
Sector 4
Quinta do Bissó
Quinta do Dr Carvalhero
Quinta do Cabo
Quinta do Pinhal Amarelo
Cruz Quinados
Bairro de Ceramos Directivos
Bairro de Ceramos Directivos
Bairro de Ceramos Directivos


N
Quinta do Outeiro
Quinta do Calhau
Quinta do Dr. Carvalheira
Quinta do Eiró
Quinta do Ouro
Quinta do Ouro
Quinta do Ouro





22.0 Altimetria (m)

Rede hidrográfica

Estrada Nacional - EN 341

Edifício habitacional

Edifício não habitacional

Edifício Hospitalar

Edifício Escolar

Pontos de validação do modelo

Distribuição do parâmetro L_n

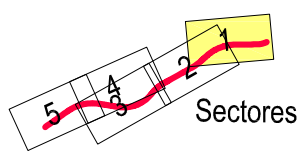
$L_n \leq 45$ dB(A)

45 dB(A) $< L_n \leq 50$ dB(A)

50 dB(A) $< L_n \leq 55$ dB(A)

55 dB(A) $< L_n \leq 60$ dB(A)

$L_{den} > 70$ dB(A)



Método de calculo adoptado: NMPB - Routes - 96
(SETRA-CERTU-LCPC-CSTB)

Ano a que se reporta os resultados:2006

Altuda do cálculo: 4m




Figura 3
(Sector 1)

Mapa Estratégico de Ruído
EN 341 - Coimbra / Taveiro
Distribuição do parâmetro L_n

Cad. Refª 42002813/40408/40408003

Sector 2



22.0 Altimetria (m)

Rede hidrográfica

Estrada Nacional - EN 341

Edifício habitacional

Edifício não habitacional

Edifício Hospitalar

Edifício Escolar

Pontos de validação do modelo

Distribuição do parâmetro L_n

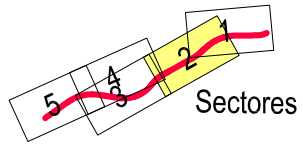
$L_n \leq 45$ dB(A)

45 dB(A) $< L_n \leq 50$ dB(A)

50 dB(A) $< L_n \leq 55$ dB(A)

55 dB(A) $< L_n \leq 60$ dB(A)

$L_{den} > 70$ dB(A)



Método de calculo adoptado: NMPB - Routes - 96
(SETRA-CERTU-LCPC-CSTB)

Ano a que se reporta os resultados:2006

Altuda do cálculo: 4m

100m 0 100 200 300 400m

ESCALA GRÁFICA
Esc. 1:5000

Figura 3
(Sector 2)

Mapa Estratégico de Ruído
EN 341 - Coimbra / Taveiro
Distribuição do parâmetro L_n

Cad. Refª 420028I3/40408/40408003

Sector 3



22.0 Altimetria (m)

Rede hidrográfica

Estrada Nacional - EN 341

Edifício habitacional

Edifício não habitacional

Edifício Hospitalar

Edifício Escolar

Pontos de validação do modelo

Distribuição do parâmetro L_n

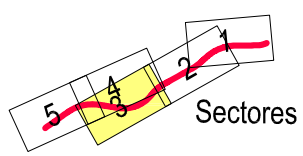
$L_n \leq 45$ dB(A)

45 dB(A) $< L_n \leq 50$ dB(A)

50 dB(A) $< L_n \leq 55$ dB(A)

55 dB(A) $< L_n \leq 60$ dB(A)

$L_{den} > 70$ dB(A)



Método de calculo adoptado: NMPB - Routes - 96
(SETRA-CERTU-LCPC-CSTB)

Ano a que se reporta os resultados:2006

Altuda do cálculo: 4m

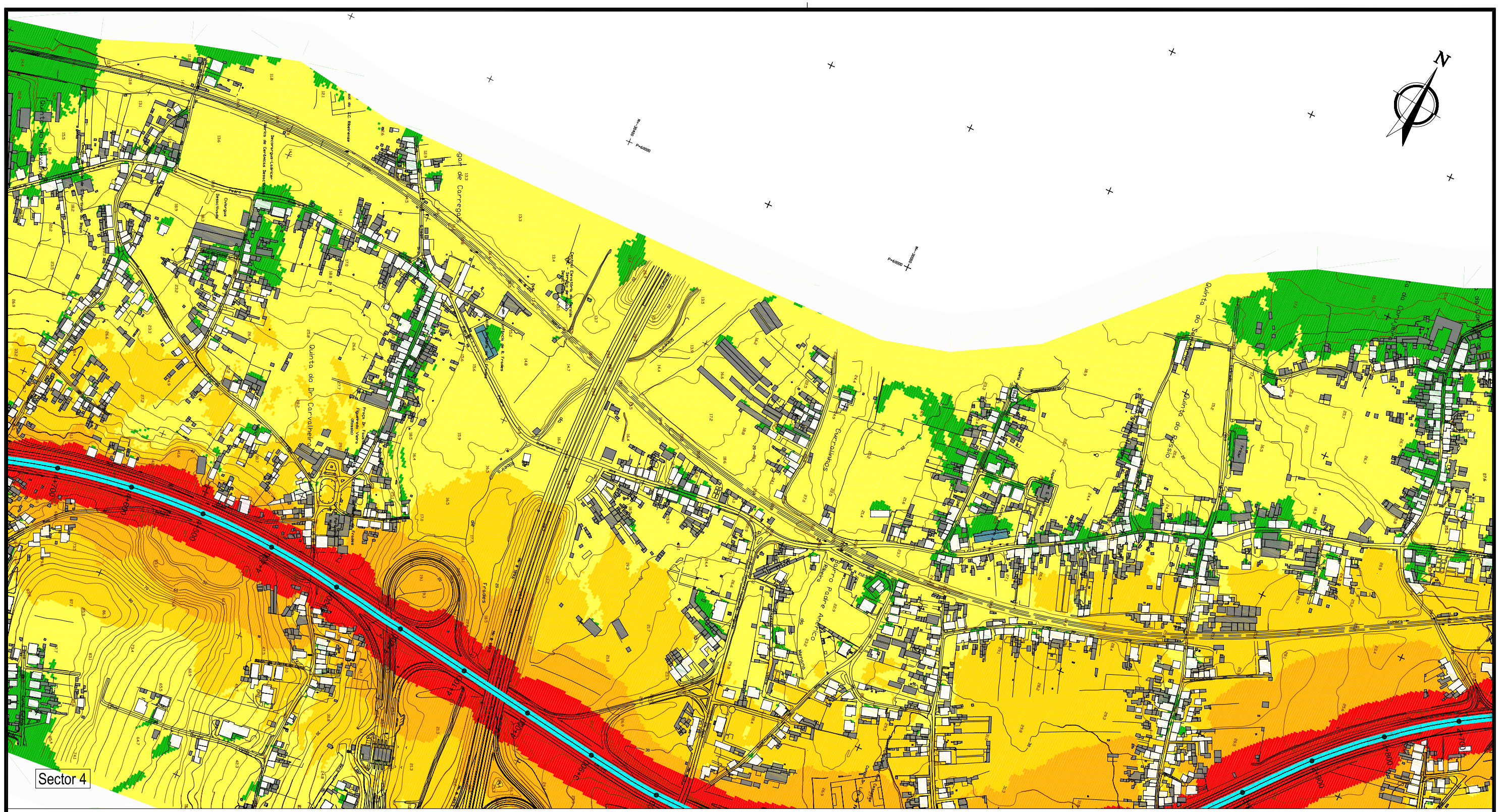
100m 0 100 200 300 400m

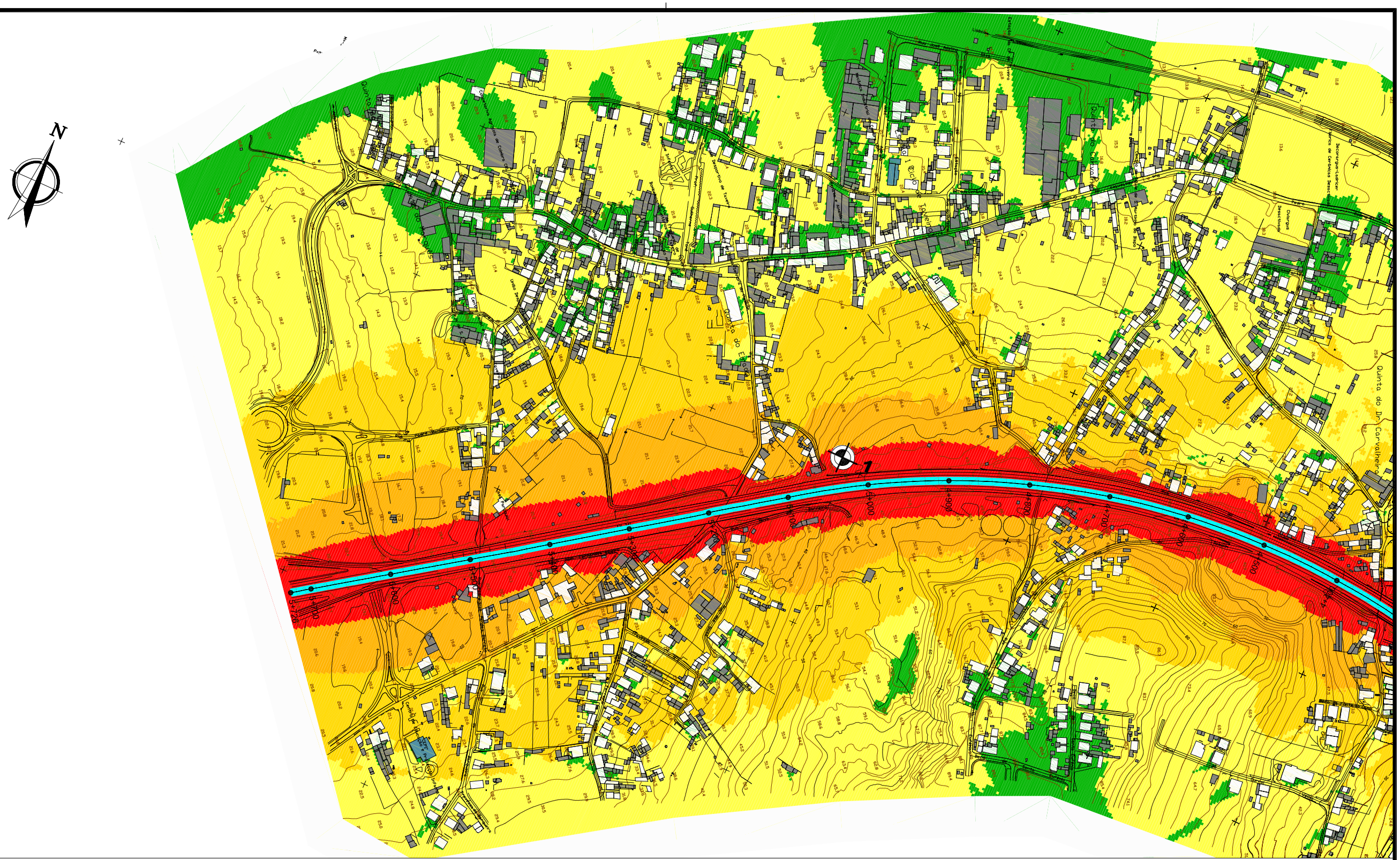
ESCALA GRÁFICA
Esc. 1:5000

Figura 3
(Sector 3)

Mapa Estratégico de Ruído
EN 341 - Coimbra / Taveiro
Distribuição do parâmetro L_n

Cad. Refª 42002813/40408/40408003


Sector 4
Gol de Carregais
Quinta do Dr Carvalheira
Quinta do Passo
Quinta do Coval da Moura
Fontes
Cumeada
Coimbra
Taveiro
Ponte Pedonal sobre a A14
Ponte Pedonal sobre a A14 (Sentido Taveiro)
Ponte Pedonal sobre a A14 (Sentido Coimbra)
Ponte Rodoviária sobre a A14
Ponte Rodoviária sobre a A14 (Sentido Taveiro)
Ponte Rodoviária sobre a A14 (Sentido Coimbra)
Ponte Rodoviária sobre a A14 (Sentido Coimbra) (Sentido Taveiro)
Ponte Rodoviária sobre a A14 (Sentido Taveiro) (Sentido Coimbra)
Ponte Rodoviária sobre a A14 (Sentido Coimbra) (Sentido Coimbra)
Ponte Rodoviária sobre a A14 (Sentido Taveiro) (Sentido Taveiro


N
Sector 5
Quinta do Dr Carvalheira
1
2
3
4
5
4+000
4+200
4+400
4+600
4+700
4+800
5+000
5+200
5+400
5+600
5+800
6+000
6+200
6+400
6+600
6+800
7+000
7+200
7+400
7+600
7+800
8+000
8+200
8+400
8+600
8+800
9+000
9+200
9+400
9+600
9+800
10+000
10+200
10+400
10+600
10+800
11+000
11+200
11+400
11+600
11+800
12+000
12+200
12+400
12+600