Sistema de Coordenadas Datum 73 IPCC

aenor auto-estradas do norte

ambiente global

Geolayer Estudos de território, lda

Projecto: MAPAS ESTRATÉGICOS DE RUÍDO A37 IC19	Projectou:	Processo:	Escala(s) Numérica(s): 1:5000	Designação: Lden - Anexo VI	Método de Cálculo: NMPB- Routes -96 \ XPS 31-133	Número: MER - A37_IC19 - 04.01
	Desenhou: LS ; SB	Nº Desenho :	Escala(s) Gráfica(s): 0m 100m		Ano de Aquisição de Dados de Tráfego: 2006	Data: Outubro 2009 / Folha: 01 / 10
	Verificou:					

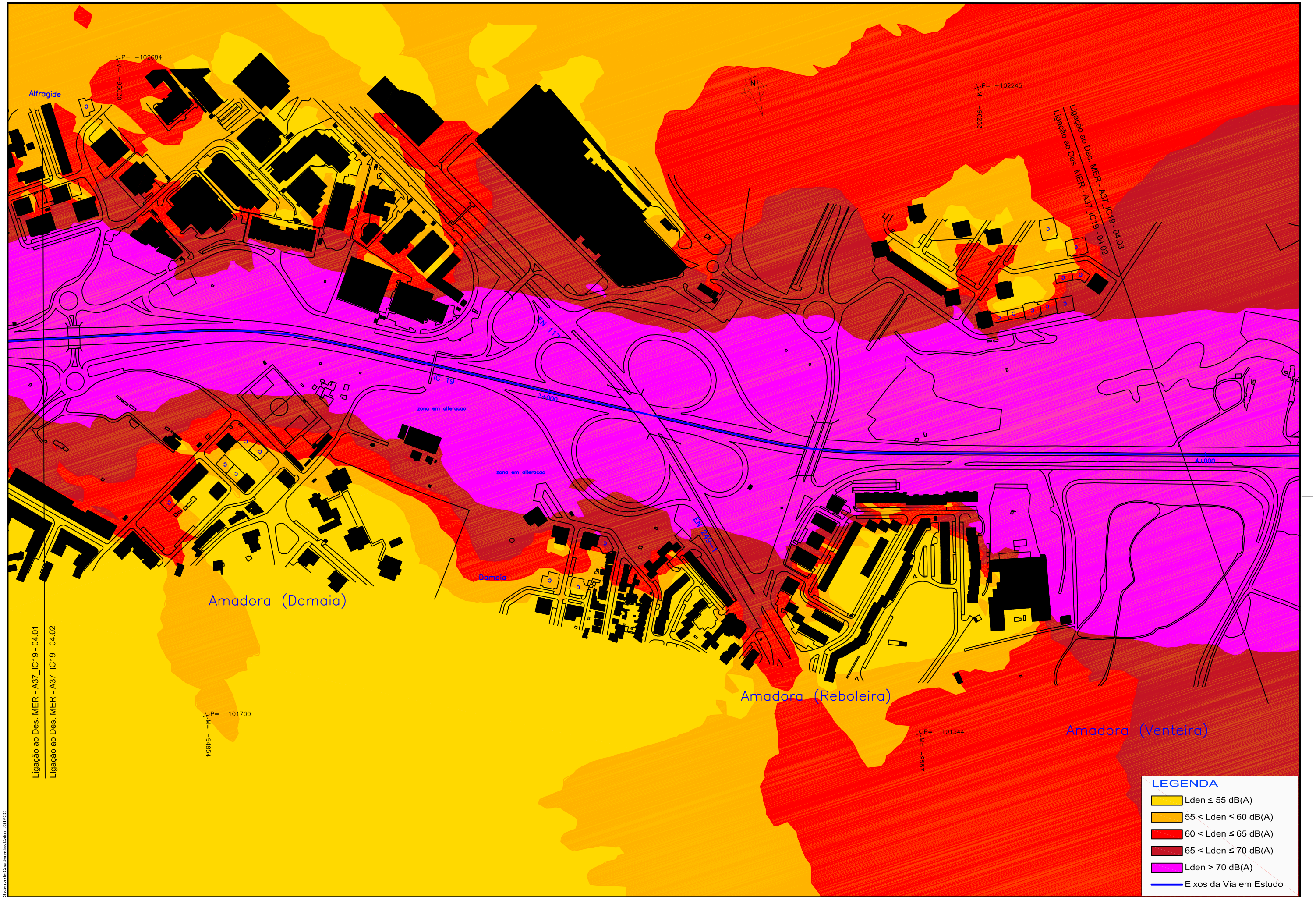

Sistema de Coordenadas Datum 73 IPCC

aenor auto-estradas do norte

ambiente global

Geolayer Estudos de território, lda

Projecto: MAPAS ESTRATÉGICOS DE RUÍDO A37 IC19	Projectou:		Processo:	Escala(s) Numérica(s): 1:5000	Designação: Lden - Anexo VI	Método de Cálculo: NMPB- Routes -96 \ XPS 31-133
	Desenhou:	LS : SB	N° Desenho :	Escala(s) Gráfica(s): 0m 100m		Ano de Aquisição de Dados de Tráfego: 2006
	Verificou:					

Número: MER - A37_IC19 - 04.02

Data: Outubro 2009

Folha: 02 / 10

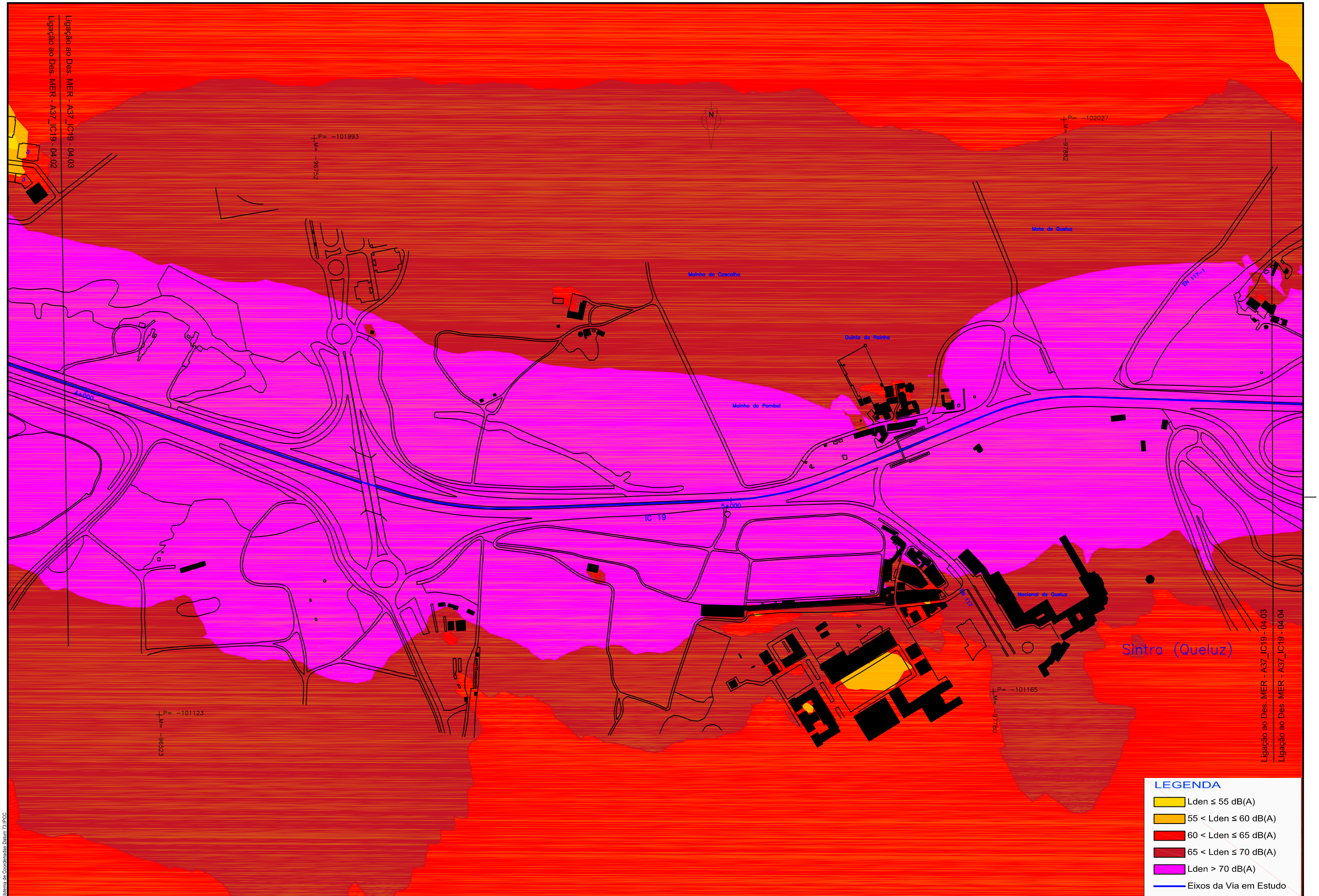

Sistema de Coordenadas Datum 73 IPCC

aenor auto-estradas do norte

ambiente global

Geolayer Estudos de território, lda

Projecto: **MAPAS ESTRATÉGICOS DE RUÍDO A37 IC19**

Projectou:
Desenhou: LS ; SB
Verificou:

Processo:
Nº Desenho :

Escala(s) Numérica(s): 1:5000
Escala(s) Gráfica(s): 0m 100m

Designação: Lden - Anexo VI

Método de Cálculo: NMPB- Routes -96 \ XPS 31-133
Ano de Aquisição de Dados de Tráfego: 2006

Número: MER - A37_IC19 - 04.03
Data: Outubro 2009
Folha: 03 / 10

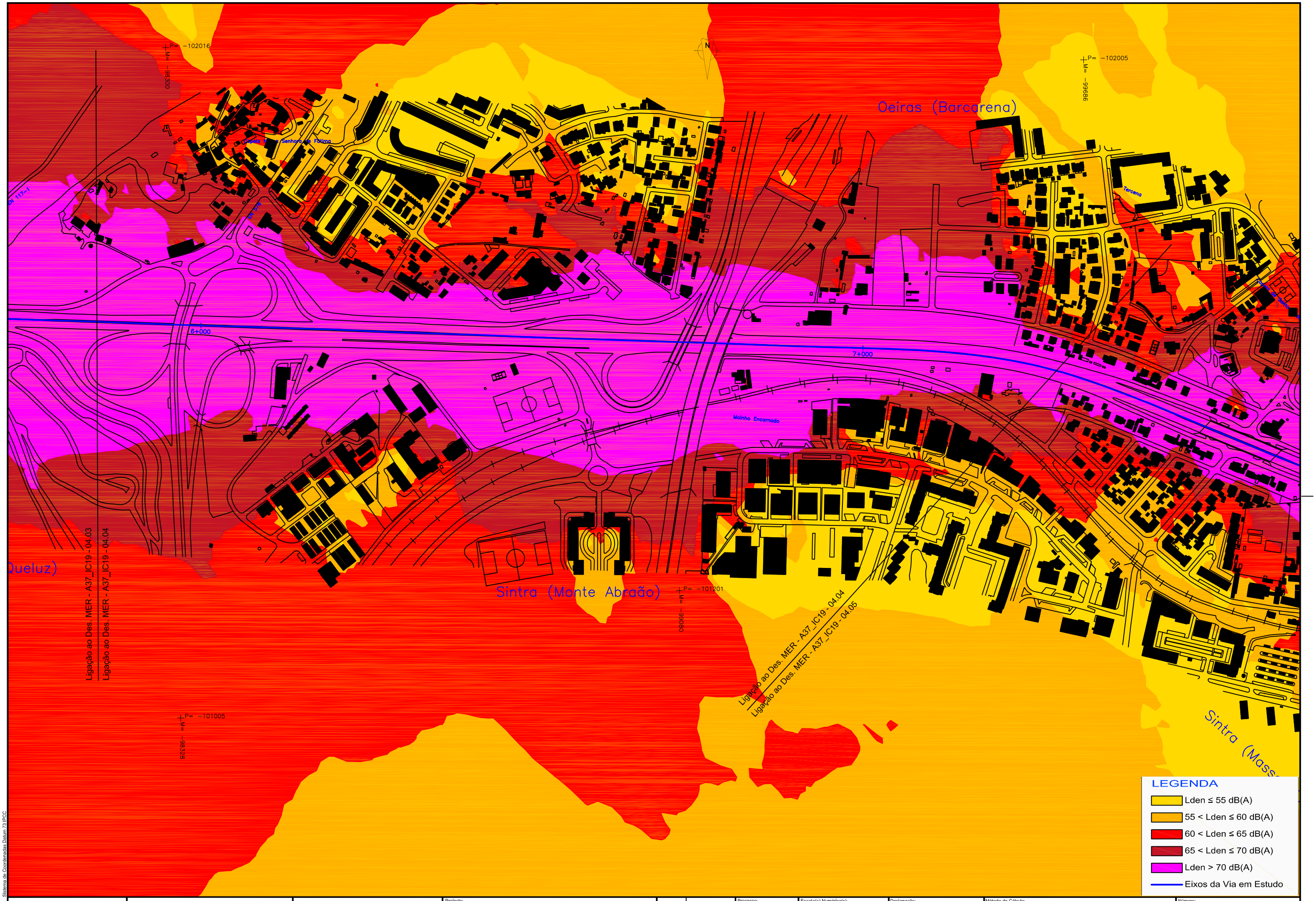

Sistema de Coordenadas Datum 73 IPCC

aenor auto-estradas do norte

ambiente global

Geolayer Estudos de território, lda

Projecto: MAPAS ESTRATÉGICOS DE RUÍDO A37 IC19	Projectou:		Processo:	Escala(s) Numérica(s): 1:5000	Designação: Lden - Anexo VI	Método de Cálculo: NMPB- Routes -96 \ XPS 31-133	Número: MER - A37_IC19 - 04.04
	Desenhou:	LS ; SB	Nº Desenho :	Escala(s) Gráfica(s): 0m 100m		Ano de Aquisição de Dados de Tráfego: 2006	Data: Outubro 2009 / Folha: 04 / 10
	Verificou:						

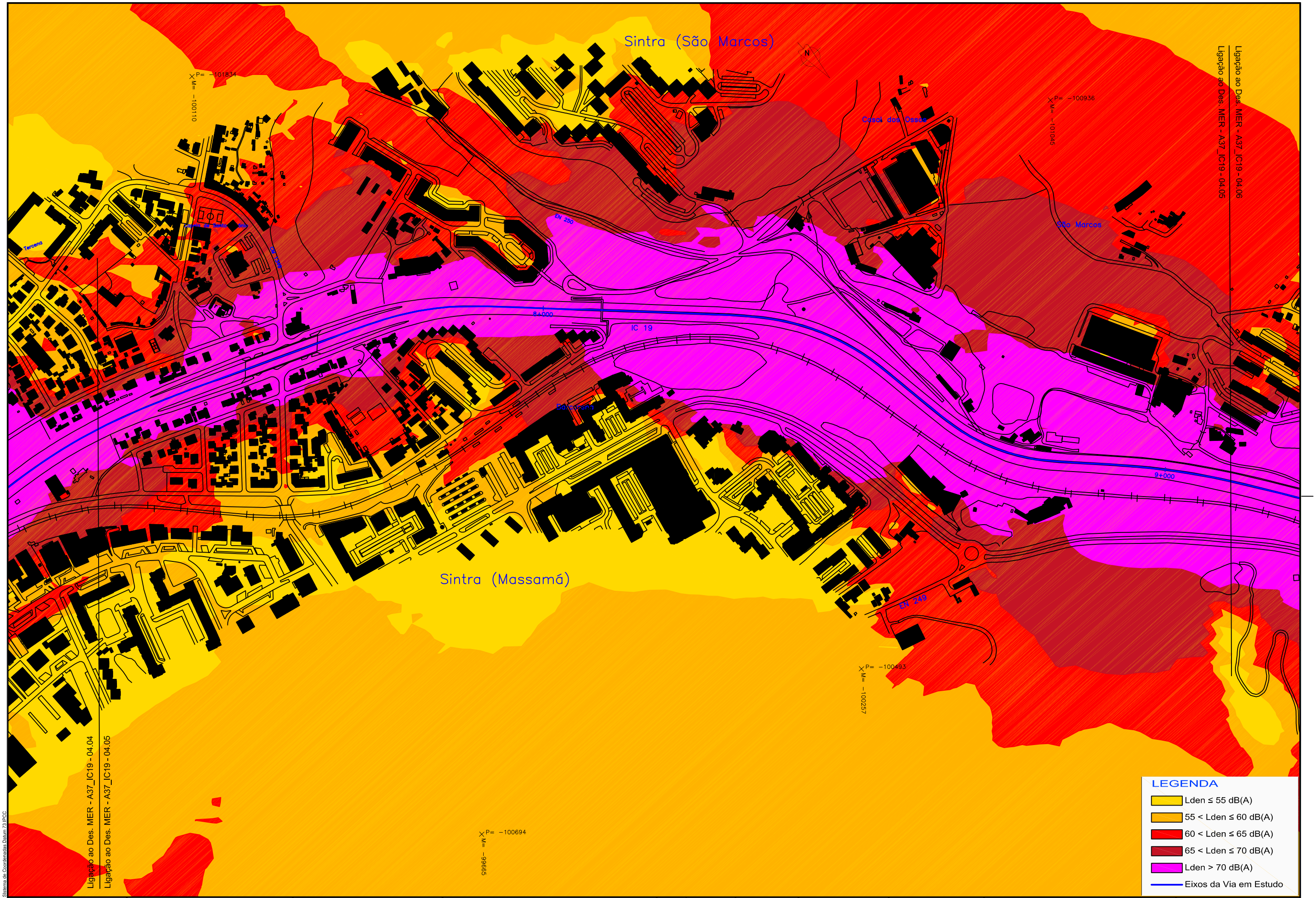

Sistema de Coordenadas Datum 73 IPCC

aenor auto-estradas do norte

ambiente global

Geolayer Estudos de território, lda

Projecto: MAPAS ESTRATÉGICOS DE RUÍDO A37 IC19	Projectou: LS ; SB	Processo:	Escala(s) Numérica(s): 1:5000	Designação: Lden - Anexo VI	Método de Cálculo: NMPB- Routes -96 \ XPS 31-133	Número: MER - A37_IC19 - 04.05
	Desenhou:	Nº Desenho :	Escala(s) Gráfica(s): 0m 100m		Ano de Aquisição de Dados de Tráfego: 2006	Data: Outubro 2009 / Folha: 05 / 10
	Verificou:					

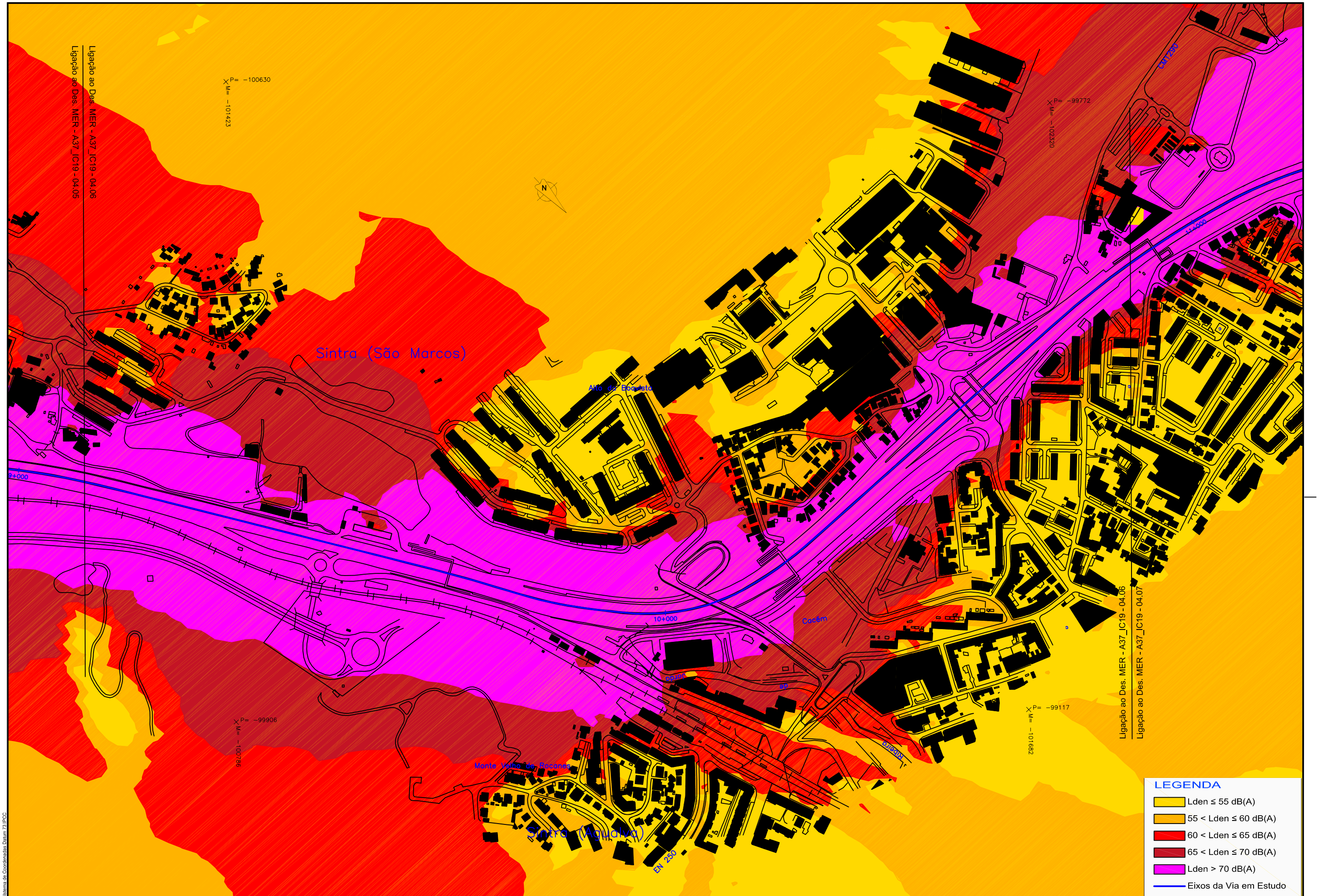

aenor
auto-estudos do norte

ambiente global

Geolayer
Estudos de território, lda

Projecto: MAPAS ESTRATÉGICOS DE RUÍDO A37 IC19

Projectou:
Desenhou: LS ; SB
Verificou:

Processo:
Nº Desenho :

Escala(s) Numérica(s): 1:5000
Escala(s) Gráfica(s): 0m 100m

Designação: Lden - Anexo VI

Método de Cálculo: NMPB- Routes -96 \ XPS 31-133
Ano de Aquisição de Dados de Tráfego: 2006

Número: MER - A37_IC19 - 04.06
Data: Outubro 2009
Folha: 06 / 10

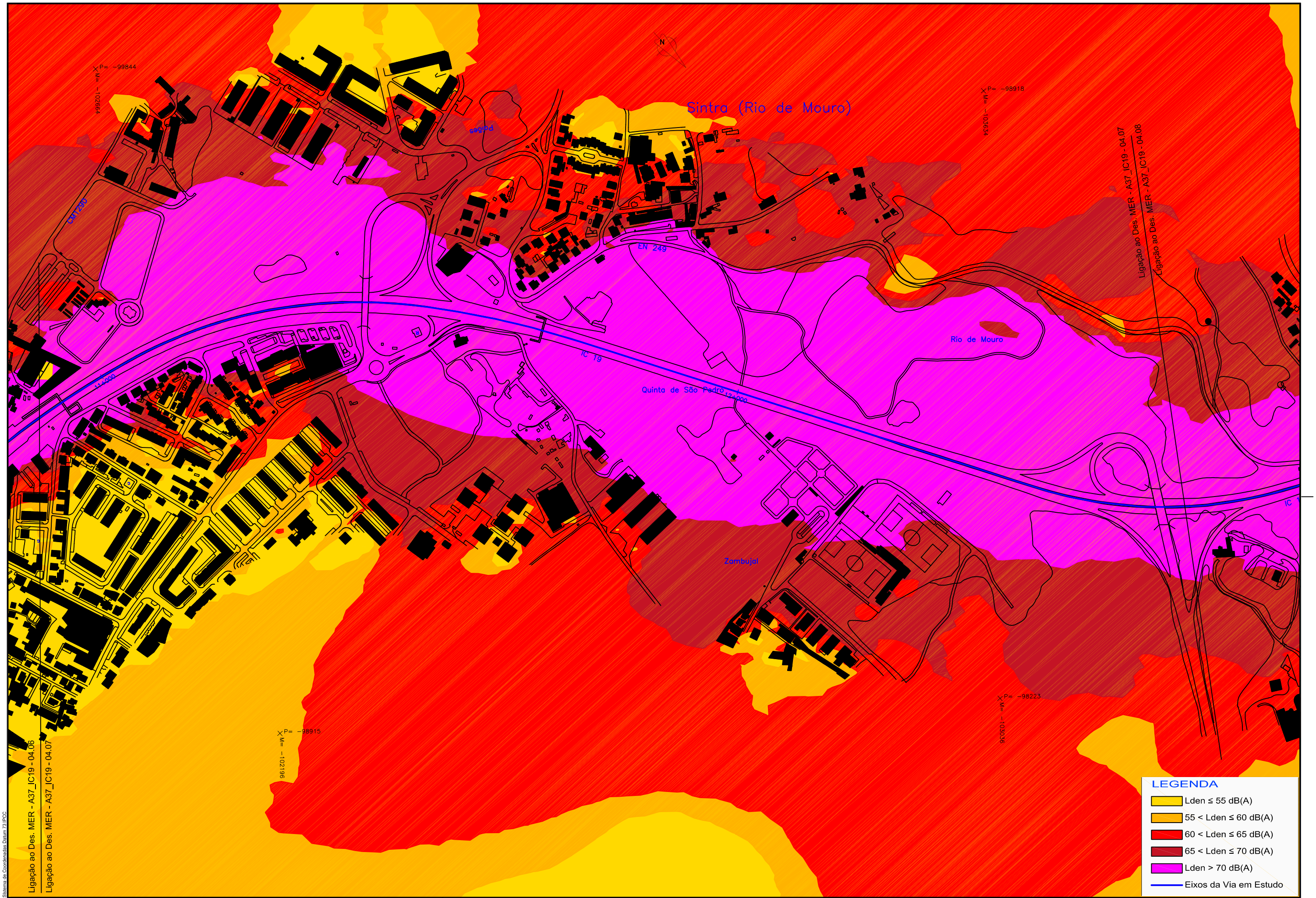

Sistema de Coordenadas: Datum 73 IPCC

aenor
auto-estradas do norte

ambiente global

Geolayer
Estudos de território, lda

Projecto:
MAPAS ESTRATÉGICOS DE RUÍDO
A37 IC19

Projectou:	
Desenhou:	LS ; SB
Verificou:	

Processo:

Nº Desenho :

Escala(s) Numérica(s): 1:5000

Escala(s) Gráfica(s): 0m – 100m

Designação: Lden - Anexo VI

Método de Cálculo: NMPB- Routes -96 \ XPS 31-133

Ano de Aquisição de Dados de Tráfego: 2006

Número: MER - A37_IC19 - 04.07

Data: Outubro 2009

Folha: 07 / 10

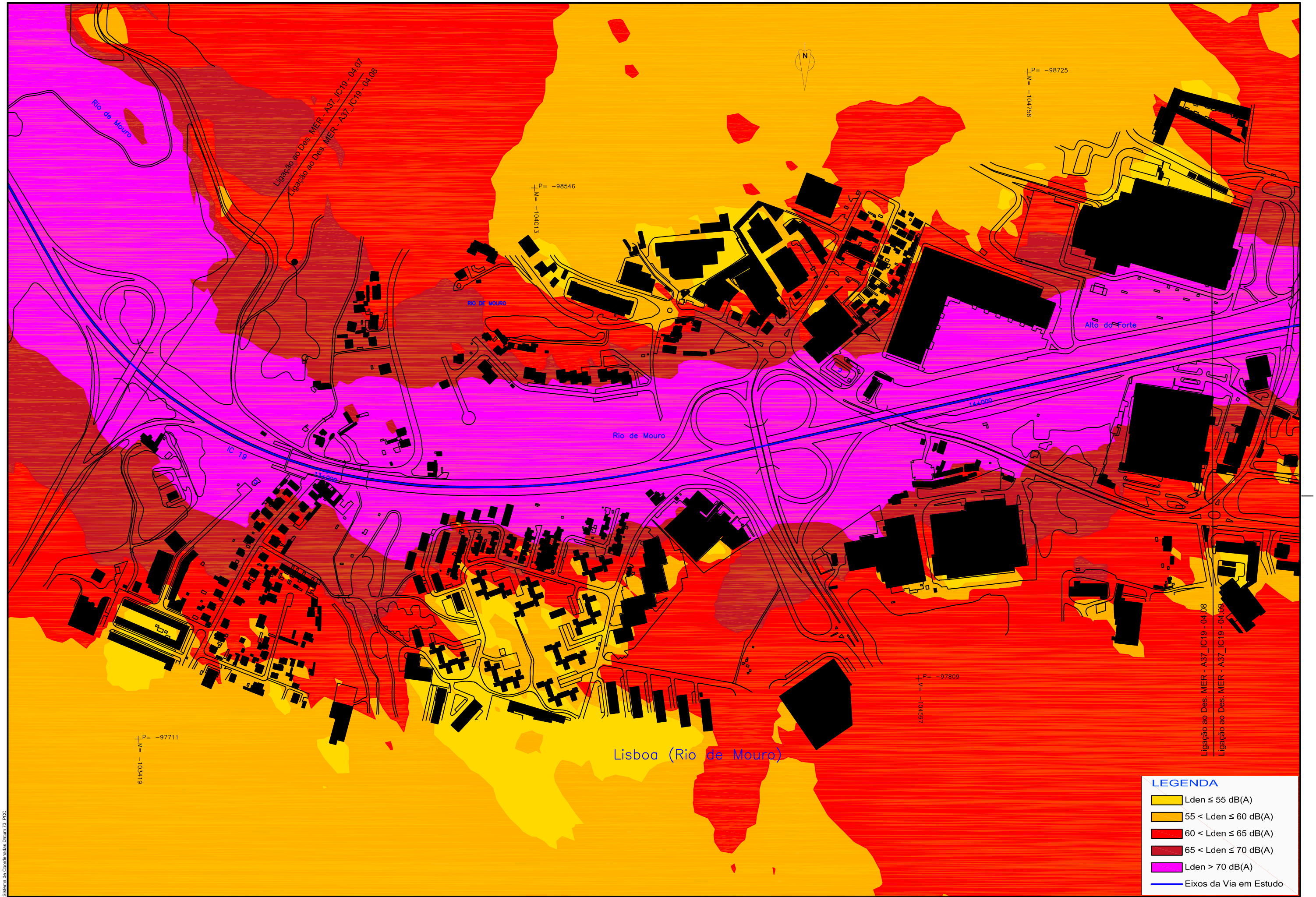

Sistema de Coordenadas Datum 73 PCC

aenor auto-estradas do norte

ambiente global

Geolayer Estudos de território, lda

Projecto: MAPAS ESTRATÉGICOS DE RUÍDO A37 IC19	Projectou:		Processo:	Escala(s) Numérica(s): 1:5000	Designação: Lden - Anexo VI	Método de Cálculo: NMPB- Routes -96 \ XPS 31-133
	Desenhou:	LS ; SB	Nº Desenho :	Escala(s) Gráfica(s): 0m 100m		Ano de Aquisição de Dados de Tráfego: 2006
	Verificou:					

Número: MER - A37_IC19 - 04.08

Data: Outubro 2009

Folha: 08 / 10

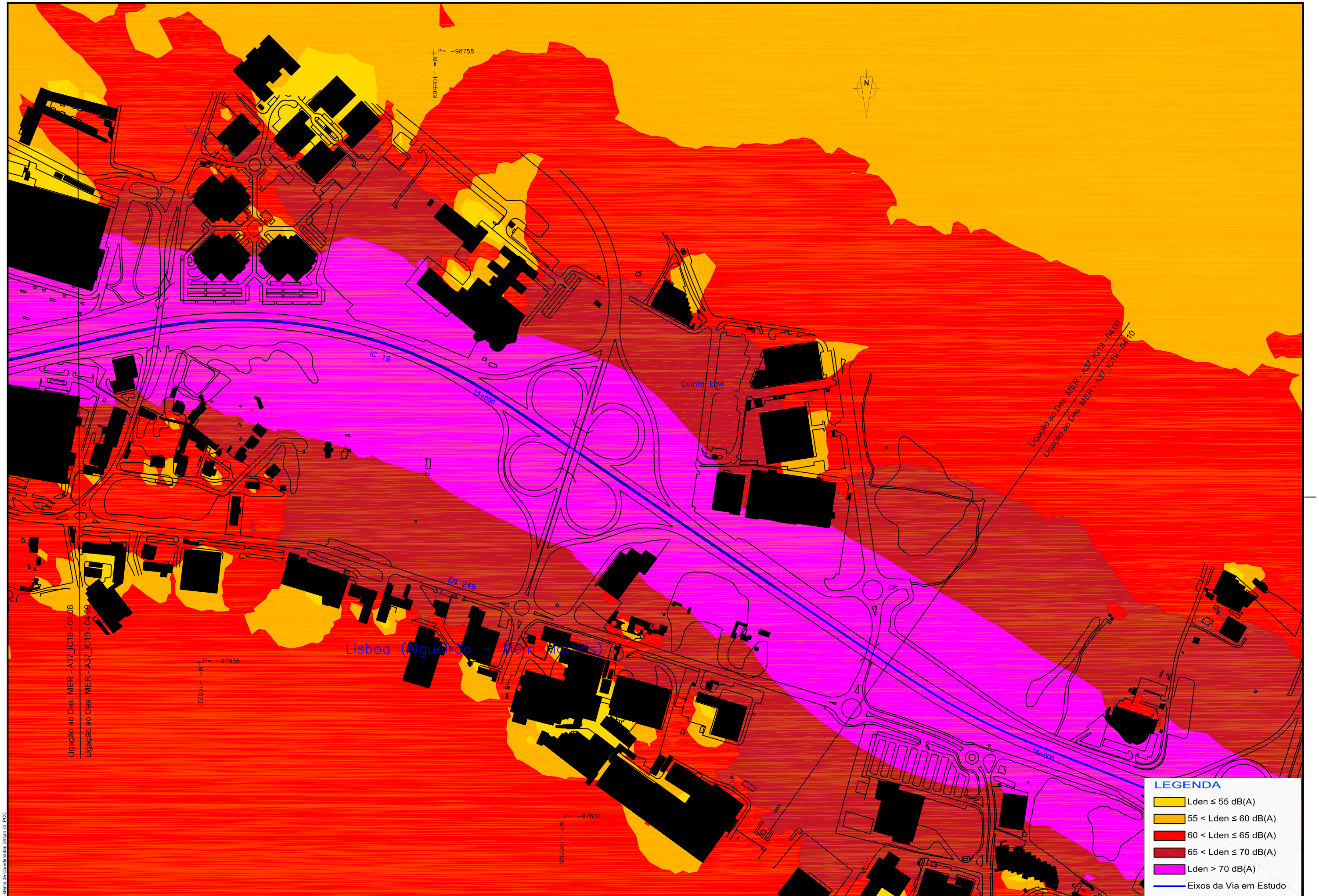

Sistema de Coordenadas Datum 73 IPCC

aenor auto-estradas do norte

ambiente global

Geolayer Estudos de território, lda

Projecto: MAPAS ESTRATÉGICOS DE RUÍDO A37 IC19	Projectou:		Processo:	Escala(s) Numérica(s): 1:5000	Designação: Lden - Anexo VI	Método de Cálculo: NMPB- Routes -96 \ XPS 31-133	Número: MER - A37_IC19 - 04.09
	Desenhou:	LS ; SB	Nº Desenho :	Escala(s) Gráfica(s): 0m 100m		Ano de Aquisição de Dados de Tráfego: 2006	Data: Outubro 2009 / Folha: 09 / 10
	Verificou:						

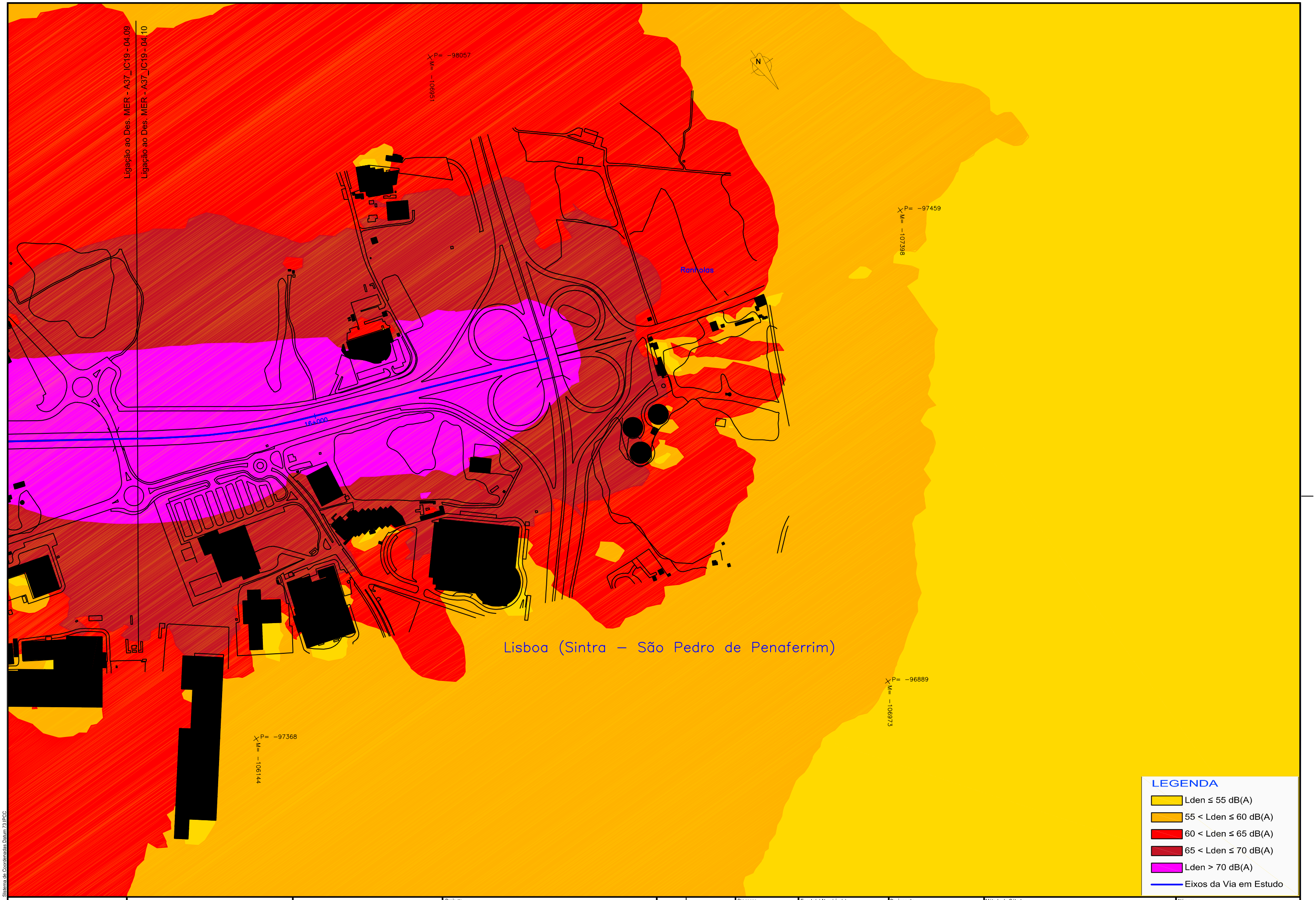

Sistema de Coordenadas Datum 73 IPCC

aenor auto-estradas do norte

ambiente global

Geolayer Estudos de território, lda

Projecto: MAPAS ESTRATÉGICOS DE RUÍDO A37 IC19	Projectou:		Processo:	Escala(s) Numérica(s): 1:5000	Designação: Lden - Anexo VI	Método de Cálculo: NMPB- Routes -96 \ XPS 31-133
	Desenhou:	LS ; SB	Nº Desenho :	Escala(s) Gráfica(s): 0m 100m		Ano de Aquisição de Dados de Tráfego: 2006
	Verificou:					

Número: MER - A37_IC19 - 04.10

Data: Outubro 2009 | Folha: 10 / 10