

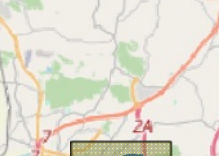
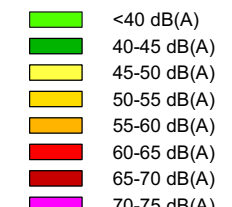



TÍTULO Mapa Estratégico de Ruído VPL - Via de Penetração de Leiria A8-1/COL - Rotunda	CONSULTOR 	ELABORADO PARA AELO – Auto-Estradas do Litoral Oeste, S.A.	REFERÊNCIA DO TRABALHO 0771.1/23DBW	DATA DE ENTREGA Dezembro 2023	ELEMENTOS DE CARTOGRAFIA 	ANEXO I.2		NÍVEIS SONOROS - Ln Níveis sonoros médios a 4 metros de altura 	IDENTIFICAÇÃO DA CARTOGRAFIA DE REFERÊNCIA Entidade proprietária: Comunidade Intermunicipal da Região de Leiria (CIMRL), Entidade produtora: Socarto - Sociedade de Levantamentos Topo Cartográficos, Lda. Data de edição da cartografia: Cartografia homologada em 11 de setembro de 2020,
NORMAS E MÉTODOS DE CÁLCULOS USADOS CNOSSOS-EU	CLIENTE 	ESCALA 1:10000 FORMATO A3	TIPO DE MAPA Mapa de Ruído Indicador Ln	ANO DE REFERÊNCIA DOS DADOS Dados de tráfego rodoviário reportam ao ano de 2021		FOLHA 1 de 1			Número da homologação e entidade responsável: Processo N.º674 / Direção Geral do Território (DGT) Sistema de Referência e Datum: ETRS89 - PT/TM06 Entidade produtora da cartografia temática: dBwave.i.SA