






| | | | | | | | | | |
|--|---|--|---|---|--|------------------------|---|---|---|
| TÍTULO Mapa Estratégico de Ruído A8 - (IC36) Leiria Sul (IC2) / Leiria Nascente Pousos - Ligação à A1 | CONSULTOR  | ELABORADO PARA AELO – Auto-Estradas do Litoral Oeste, S.A. | REFERÊNCIA DO TRABALHO 0771.1/23DBW | DATA DE ENTREGA Dezembro 2023 | ELEMENTOS DE CARTOGRAFIA  | ANEXO I.1 |  | NÍVEIS SONOROS - Lden Níveis sonoros médios a 4 metros de altura  | IDENTIFICAÇÃO DA CARTOGRAFIA DE REFERÊNCIA Entidade proprietária: Comunidade Intermunicipal da Região de Leiria (CIMRL), Entidade produtora: Socarto - Sociedade de Levantamentos Topo Cartográficos, Lda. Data de edição da cartografia: Cartografia homologada em 11 de setembro de 2020, |
| NORMAS E MÉTODOS DE CÁLCULOS USADOS CNOSSOS-EU | CLIENTE  | ESCALA 1:5000 FORMATO A3 | TIPO DE MAPA Mapa de Ruído Indicador Lden | ANO DE REFERÊNCIA DOS DADOS Dados de tráfego rodoviário reportam ao ano de 2021 | | FOLHA 1 de 1 | | | Número da homologação e entidade responsável: Processo N.º674 / Direção Geral do Território (DGT) Sistema de Referência e Datum: ETRS89 - PT/TM06 Entidade produtora da cartografia temática: dBwave.i.SA |