

Projecto

MAPA ESTRATÉGICO DE RUÍDO

A14 - Auto-Estrada Figueira da Foz / Coimbra(Norte)

Cliente

Brisa
Quinta da Torre da Aguilha
Ed. Brisa
2785-599 São Domingos de Rana

Autor de Projecto

IEP - Instituto Electrotécnico
Português

ANO DE REFERÊNCIA DOS DADOS : 2021

IDENTIFICAÇÃO DA CARTOGRAFIA DE REFERÊNCIA:

Entidade proprietária: Brisa Concessão Rodoviária
Entidade produtora: Artescan – 3D Scannig
Data de edição da cartografia: 2019
Número de homologação: Processo n.º 601
Sistema de Referência e Datum: PT-TM06/ETRS89
Datum de Cascais
Exatidão posicional planimétrica: = 1.50
Exatidão posicional altimétrica: = 1.70
Entidade produtora da cartografia temática: IEP



Elementos da Cartografia

- Área de Calculo
- Autoestrada
- Barreira acústica
- Curvas de nível
- Recetores sensíveis
- Recetores não sensíveis
- Pontes e viadutos
- Pontos de validação

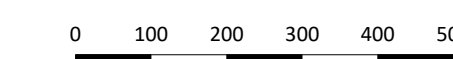
Níveis Sonoros

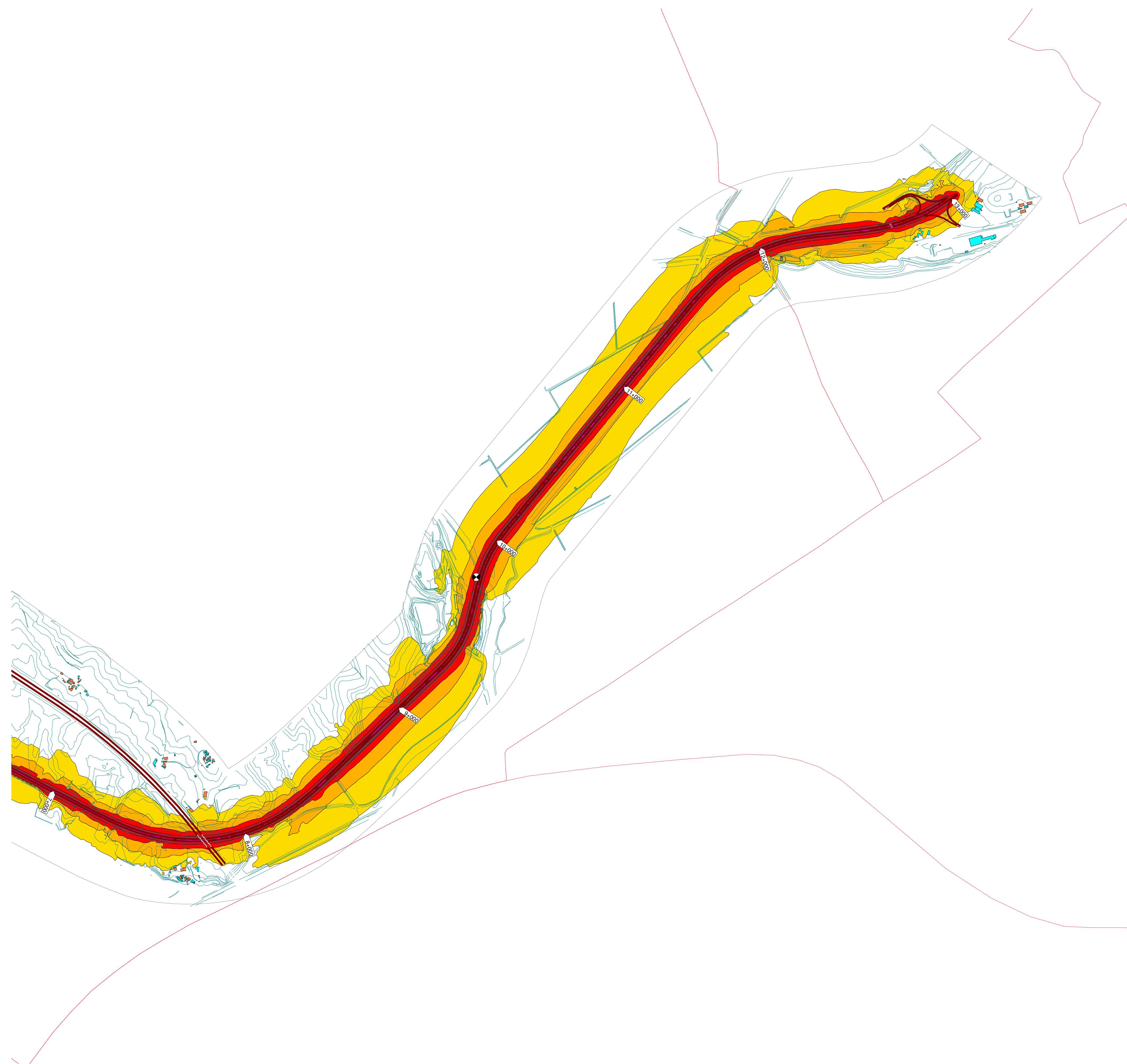
Lden (dB(A))

- 50 <= ... < 55 Lden
- 55 <= ... < 60 Lden
- 60 <= ... < 65 Lden
- 65 <= ... < 70 Lden
- 70 <= ... < 75 Lden
- 75 <= ... Lden

Escala numérica:
1:10000

Escala gráfica:





Projecto
 MAPA ESTRATÉGICO DE RUÍDO
 A14 - Auto-Estrada Figueira da Foz / Coimbra(Norte)

Cliente
 Brisa
 Quinta da Torre da Aguilha
 Ed. Brisa
 2785-599 São Domingos de Rana

Autor de Projecto
 IEP - Instituto Electrotécnico
 Português

ANO DE REFERÊNCIA DOS DADOS : 2021

IDENTIFICAÇÃO DA CARTOGRAFIA DE REFERÊNCIA:
 Entidade proprietária: Brisa Concessão Rodoviária
 Entidade produtora: Artescan – 3D Scannig
 Data de edição da cartografia: 2019
 Número de homologação: Processo n.º 601
 Sistema de Referência e Datum: PT-TM06/ETRS89
 Datum de Cascais
 Exatidão posicional planimétrica: = 1.50
 Exatidão posicional altimétrica: = 1.70
 Entidade produtora da cartografia temática: IEP



Elementos da Cartografia

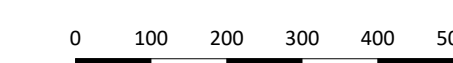
- Área de Calculo
- Autoestrada
- Barreira acústica
- Curvas de nível
- Recetores sensíveis
- Recetores não sensíveis
- Pontes e viadutos
- Pontos de validação

Níveis Sonoros
 Lden (dB(A))

- 50 <= ... < 55 Lden
- 55 <= ... < 60 Lden
- 60 <= ... < 65 Lden
- 65 <= ... < 70 Lden
- 70 <= ... < 75 Lden
- 75 <= ... Lden

Escala numérica:
 1:10000

Escala gráfica:



Projecto

MAPA ESTRATÉGICO DE RUÍDO

A14 - Auto-Estrada Figueira da Foz / Coimbra(Norte)

Cliente

Brisa
Quinta da Torre da Aguilha
Ed. Brisa
2785-599 São Domingos de Rana

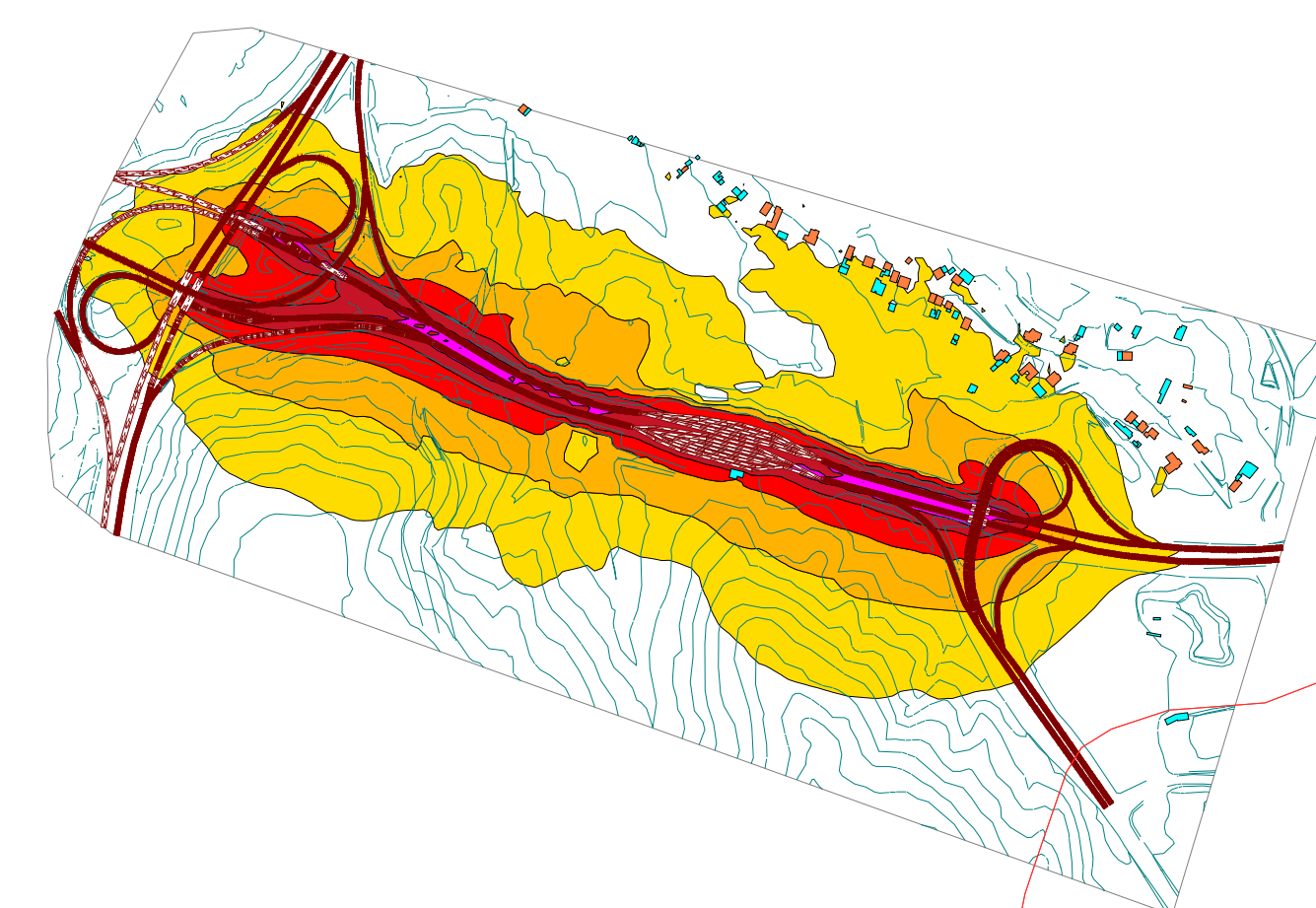
Autor de Projecto

IEP - Instituto Electrotécnico
Português









ANO DE REFERÊNCIA DOS DADOS : 2021

IDENTIFICAÇÃO DA CARTOGRAFIA DE REFERÊNCIA:







Entidade proprietária: Brisa Concessão Rodoviária
Entidade produtora: Artescan – 3D Scannig
Data de edição da cartografia: 2019
Número de homologação: Processo n.º 601
Sistema de Referência e Datum: PT-TM06/ETRS89
Datum de Cascais
Exatidão posicional planimétrica: = 1.50
Exatidão posicional altimétrica: = 1.70
Entidade produtora da cartografia temática: IEP



Elementos da Cartografia

-  Área de Calculo
-  Autoestrada
-  Barreira acústica
-  Curvas de nível
-  Recetores sensíveis
-  Recetores não sensíveis
-  Pontes e viadutos
-  Pontos de validação

Níveis Sonoros
Lden (dB(A))

-  50 <= ... < 55 Lden
-  55 <= ... < 60 Lden
-  60 <= ... < 65 Lden
-  65 <= ... < 70 Lden
-  70 <= ... < 75 Lden
-  75 <= ... Lden

Escala numérica:
1:10000

Escala gráfica:

