





PERFIL DE ÁGUA BALNEAR

NOME	FURNAS MAR
CÓDIGO DE IDENTIFICAÇÃO	PTCQ7K
NOME DA ZONA COSTEIRA	Parque Natural do Sudoeste Alentejano e Costa Vicentina

LOCALIZAÇÃO DA ÁGUA BALNEAR E DO PONTO DE MONITORIZAÇÃO									
PAÍS	Portugal	DISTRITO	Beja	CONCELHO	Odemira	FREGUESIA	Odemira (São Salvador)		
REGIÃO HIDROGRÁFICA						NOME	SADO E MIRA	CÓDIGO	PTRH6
BACIA HIDROGRÁFICA	Rio Mira								
MASSA DE ÁGUA ONDE A ÁGUA BALNEAR SE INSERE						NOME	Mira-WB1	CÓDIGO	PT06MIR1368
MASSA (S) DE ÁGUA ADJACENTE (S)	Não aplicável								
PONTO DE MONITORIZAÇÃO	LOCAL Frente à passadeira principal					LONGITUDE	-8.787429°		
						LATITUDE	37.714952°		
						SISTEMA DE COORDENADAS	Datum ETRS89		



CARACTERÍSTICAS DA ÁGUA BALNEAR	
CATEGORIA/TIPO	Transição/Estuário Mesotidal homogéneo com descargas irregulares de rio
CARACTERÍSTICAS PRINCIPAIS (FÍSICAS, GEOGRÁFICAS E HIDROLÓGICAS)	Praia não urbana, com uso intensivo, designada por praia periurbana, do tipo II, inserida no POOC Sines-Burgau, que corresponde a praia afastada de núcleos urbanos, mas sujeita a forte procura. Hidrodinâmica dominada pela maré (semi-diurna) que origina correntes alternadas de enchente a vazante. Durante a época balnear a temperatura média da água oscila entre os 16°C e os 19°C, com ventos dominantes de Noroeste e precipitação pouco frequente, sendo Setembro o mês mais chuvoso.
	ARRIBAS EM RISCO: Sim (extremo Sul)
	REGIME DE MARÉS: mesotidal (3,5 m)
	EXTENSÃO DA FRENTE DE PRAIA (m): 500(Mar)
	PRECIPITAÇÃO MÉDIA DURANTE A ÉPOCA BALNEAR (mm): 7,95
	TEMPERATURA DO AR DURANTE A ÉPOCA BALNEAR (°C): 21,3
	DIREÇÃO PREDOMINANTE DO VENTO DURANTE A ÉPOCA BALNEAR: NW
	N.º HORAS DIÁRIAS DE SOL DURANTE A ÉPOCA BALNEAR: 10,5
ZONA ENVOLVENTE DA PRAIA	Praia periurbana localizada na margem sul da foz do rio Mira. Apresenta uma frente de mar e outra de rio. Próxima de Vila Nova de Milfontes. Boas acessibilidades ao areal, também a pessoas com mobilidade condicionada. Prática de actividades como windsurf e jet ski.
UTILIZAÇÃO MÉDIA DIÁRIA (N.º BANHISTAS)	1500

MONITORIZAÇÃO/AVALIAÇÃO DA QUALIDADE/CLASSIFICAÇÃO DAS ÁGUAS BALNEARES					
ÉPOCA BALNEAR	DURAÇÃO	FREQUÊNCIA DE AMOSTRAGEM			N.º DE AMOSTRAS PREVISTAS
2021	15/junho a 15/setembro	1/4s			5
PARÂMETROS MONITORIZADOS: Enterococos intestinais (ufc/100 ml); Escherichia coli (ufc/100 ml)					
QUALIDADE DA ÁGUA BALNEAR no último quadriénio	2017	2018	2019	2020	2021
	EXCELENTE	EXCELENTE	EXCELENTE	EXCELENTE	Consultar www.apambiente.pt
	LEGENDA: Classificação de acordo com Decreto-Lei nº 135/09 de 3 de junho, alterado e republicado pelo Decreto-Lei nº 113/2012 de 23 de maio				
					

EQUIPAMENTOS E SERVIÇOS				
INFRAESTRUTURAS DE APOIO				
EQUIPAMENTOS E SERVIÇOS	VIGILÂNCIA	POSTO DE SOCORROS	SANITÁRIOS	DUCHE
	Sim	Sim	Sim	Não
	ACESSO PARA DEFICIENTES	RECOLHA DE LIXO	LIMPEZA DE PRAIA	PAINEL INFORMATIVO
	Sim	Sim	Sim	Sim
	N.º APOIOS BALNEARES	N.º APOIOS PRAIA	N.º APOIOS RECREATIVOS	N.º LUGARES ESTACIONAMENTO
2	2	0	420	
IDENTIFICAÇÃO DOS CONCESSIONÁRIOS: Idálio Protassio Maria e Filho da Escola Lda.				

IDENTIFICAÇÃO E AVALIAÇÃO DAS CAUSAS QUE PODERÃO AFETAR A QUALIDADE DA ÁGUA BALNEAR				
DESCRIÇÃO DA BACIA DE DRENAGEM				
CARACTERIZAÇÃO GERAL	A bacia drenante da água balnear é constituída por um conjunto de sub-bacias do rio Mira, que drenam aproximadamente uma área de 117 km ² . A ocupação do solo é essencialmente florestal e agrícola sendo que nas imediações da água balnear desenvolve-se o tecido urbano da Vila Nova de Milfontes			
FATORES QUE PODEM AFETAR A QUALIDADE DAS ÁGUAS BALNEARES	A água balnear não está sujeita a qualquer influência negativa que afecte a sua qualidade microbiológica, não se prevendo que ocorram episódios de poluição que possam prejudicar a qualidade da água balnear.			
MASSAS DE ÁGUA NA BACIA DE DRENAGEM	NOME	CÓDIGO DA MASSA DE ÁGUA	COMPRIENTO (km)	ESTADO DA MASSA DE ÁGUA
	Mira	06MIR1368	15	Bom
AVALIAÇÃO DO POTENCIAL E PROLIFERAÇÃO			AVALIAÇÃO DA PRESENÇA DE RESÍDUOS	
CIANOACTÉRIAS	Improvável	Monitorização visual da água balnear no acto de amostragem		
FITOPLÂNCTON	Improvável			
MACROALGAS	Improvável			
MEDIDAS DE GESTÃO				
Perante episódios de poluição será activado o seguinte modelo de medidas de gestão:				
1 - Registo de ocorrência do incidente;				
2 - Identificação do perigo e comunicação ao Delegado de Saúde Regional;				
3 - Definição e divulgação do plano de acção pela ARH às autoridades competentes e ao público em geral.				

IDENTIFICAÇÃO DAS AUTORIDADES		
ENTIDADE RESPONSÁVEL PELA GESTÃO DA QUALIDADE DA ÁGUA BALNEAR	APA, I.P. /ARH do Alentejo	TELEF: 214728200 266768200 EMAIL: geral@apambiente.pt arhalt.geral@apambiente.pt
AUTORIDADE MARÍTIMA	Capitania do Porto de Sines	TELEF: 269632275 EMAIL: capitania.sines@marinha.pt
AUTORIDADE DE SAÚDE	Delegado Regional do Alentejo	TELEF: 266758770 EMAIL: Leonor.Murjal@arsalentejo.min-saude.pt
AUTARQUIA	Câmara Municipal de Odemira	TELEF: 283320981 EMAIL: ambiente@cm-odemira.pt

AUTORIDADE RESPONSÁVEL PELA ELABORAÇÃO DO PERFIL	DATA DO ACTUAL PERFIL	DATA PREVISÍVEL PARA REVISÃO DO PERFIL
APA, I.P. / ARH do Alentejo	2021	2022

FONTES DE INFORMAÇÃO RELEVANTE
www.apambiente.pt ; www.snirh.pt; www.eea.europa.eu ; www.hidrografico.pt