

VALORMINHO



Constituição

DL n.º 113/96, de 5 de Agosto

População (hab)

76.314

Municípios

6

Caminha, Melgaço, Monção, Paredes de Coura, Valença e V.N. Cerveira

Área (km²)

950

Morada

Lugar do Arraial, 4930-521 São Pedro da Torre

Telefone

251 839700

Mail

geral@valorminho.pt

Web

www.valorminho.pt



Dados de produção

Produção (t)

34.814

R.Indiferenciada

32.062

R.Seletiva

2.752

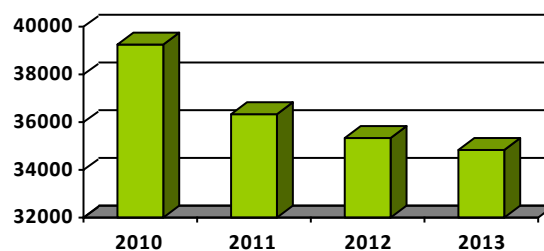
Capitação (kg/hab.dia)

1,25

Produção/área (t/km²)

36,7

Evolução da produção (t)



Caracterização física (%)

Putrescíveis

35,3

Papel/ Cartão

13,7

Plástico

9,3

Vidro

9,8

Metais

2,0

Compósitos

3,0

Finos <20mm>

14,2

Têxteis

3,2

Têxteis Sanitários

4,5

Madeira

0,9

Verdes (RS)

0,0

Volumosos

0,1

Perigosos

0,6

Outros Resíduos

3,4

Destinos diretos (t)

Aterro	32.062
Incineração	0
TMB (RI)	0
CVO (RS)	0
T.Mecânico (RI)	0
Triagem/Reciclagem	2.752

Infraestruturas e equipamentos

Aterros	Valença (ago98)
Triagem RS	Valença (jan00)
Outros equipamentos	Central de Valorização Energética Biogás (nov 09); Plataforma de Óleos Alimentares Usadas (jul 11)
Etransferência	Monção (mai00)
Ecocentros	Valença; Monção
Ecopontos	404
Previsões	

Posicionamento face às metas aplicáveis a Portugal

RUB direto para aterro (meta 2013 - máx. 50%) 92

Preparação para reutilização e reciclagem (meta 2020 - min. 50%) 11

Curiosidades e notícias recentes

- A energia eléctrica gerada pela CVE da Valorminho, injectada na Rede Eléctrica Nacional, ronda os 2.4 GWh anuais e dará para alimentar cerca de 770 habitações;
- Valorminho promove projeto "Empresa Saudável".
- No âmbito da campanha "compostagem outra forma de reciclar" (nov 2013), foram distribuídos 66 compostores caseiros pelos municípios do sistema.

RESULIMA



Constituição

Decreto-Lei n.º 114/96, de 5 de agosto

População (hab)

318.925

Municípios

6

Arcos de Valdevez, Barcelos, Esposende, Ponte da Barca, Ponte de Lima e Viana do Castelo

Área (km²)

1.743

Morada

Aterro Sanitário do Vale do Lima e Baixo Cávado, Apartado 11, 4936-908
Vila Nova de Anha

Telefone

258 350 330

Mail

resulima@resulima.pt

Web

www.resulima.pt



Dados de produção

Produção (t)

127.393

R.Indiferenciada

114.433

R.Seletiva

12.959

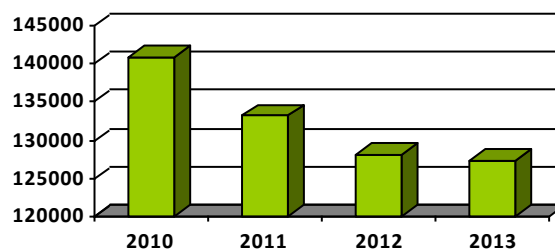
Capitação (kg/hab.dia)

1,09

Produção/área (t/km²)

73,2

Evolução da produção (t)



Caracterização física (%)

Putrescíveis

36,9

Papel/ Cartão

14,6

Plástico

10,2

Vidro

8,6

Metais

1,6

Compósitos

3,1

Finos <20mm>

14,2

Têxteis

3,3

Têxteis Sanitários

4,2

Madeira

0,4

Verdes (RS)

0,0

Volumosos

0,0

Perigosos

0,4

Outros Resíduos

2,5

Destinos diretos (t)

Aterro	115.673
Incineração	0
TMB (RI)	0
CVO (RS)	802
T.Mecânico (RI)	0
Triagem/Reciclagem	10.917

Infraestruturas e equipamentos

Aterros	V.Castelo (dez98)
Triagem RS	V.Castelo (mai99)
Outros equipamentos	Plataforma para receção de Pneus Usados; plataforma para receção de Óleos Alimentares Usados; plataformas para receção de Resíduos de Equipamentos Elétricos e Eletrónicos; Central de Valorização Energética de Biogás
Etransferência	Arcos de Valdevez (ago01)
Ecocentros	V.Castelo; Arcos de Valdevez
Ecopontos	962
Previsões	TMB e unidade de confinamento técnico (Barcelos)

Posicionamento face às metas aplicáveis a Portugal

RUB direto para aterro (meta 2013 - máx. 50%) 91

Preparação para reutilização e reciclagem (meta 2020 - min. 50%) 12

Curiosidades e notícias recentes

Em parceria com os municípios acionistas, a Resulima tem procedido à realização das seguintes ações:

- distribuição de ecopontos de cartão para as fileiras do papel/cartão e plástico/metall, bem como pontos eletrão e pilhões;
- realização de ações de formação/sensibilização sobre a compostagem doméstica com a distribuição de compostores gratuitos;
- realização da Campanha "Tampa Amiga", através da qual o valor das tampinhas entregues para valorização reverte, em material ortopédico e afins.

Em parceria com a Tetra Pak Ibéria, a Resulima promove a campanha de sensibilização ambiental "Sim é no amarelo", que visa sensibilizar e esclarecer o consumidor sobre a importância e a forma correta de proceder à reciclagem das embalagens de cartão para alimentos líquidos (ECAL).

BRAVAL



Constituição

DL n.º 117/96, de 6 de agosto, alterado pelo DL n.º 471/99, de 6 de novembro

População (hab)

289.897

Municípios

6

Amares, Braga, Póvoa de Lanhoso, Terras de Bouro, Vieira do Minho e Vila Verde

Área (km²)

1.121

Morada

Edifício da CM Braga, Praça do Município, Apartado 1040, 4711-908 Braga

Telefone

253 639220

Mail

braval@braval.pt

Web

www.braval.pt



Dados de produção

Produção (t)

111.331

R.Indiferenciada

96.356

R.Seletiva

14.975

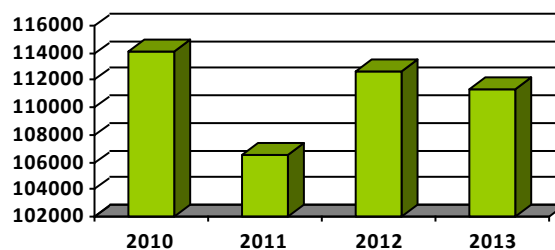
Capitação (kg/hab.dia)

1,05

Produção/área (t/km²)

99,3

Evolução da produção (t)



Caracterização física (%)

Putrescíveis

41,1

Papel/ Cartão

7,2

Plástico

13,0

Vidro

5,1

Metais

2,2

Compósitos

5,2

Finos <20mm>

6,4

Têxteis

8,2

Têxteis Sanitários

11,0

Madeira

0,6

Verdes (RS)

0,0

Volumosos

0,0

Perigosos

0,0

Outros Resíduos

0,0

Destinos diretos (t)

Aterro	94.949
Incineração	0
TMB (RI)	0
CVO (RS)	0
T.Mecânico (RI)	0
Triagem/Reciclagem	14.975

Infraestruturas e equipamentos

Aterros	P.Lanhoso (jul98)
Triagem RS	P.Lanhoso (set00)
Outros equipamentos	Unidade de Valorização Energética do Biogás do Aterro; Unidade de Produção de Biodiesel
Etransferência	Vieira do Minho (mar00)
Ecocentros	P. Lanhoso; Vieira do Minho
Ecopontos	1170
Previsões	Ampliação aterro; TMB em construção

Posicionamento face às metas aplicáveis a Portugal

RUB direto para aterro (meta 2013 - máx. 50%) **87**

Preparação para reutilização e reciclagem (meta 2020 - min. 50%) **18**

Curiosidades e notícias recentes

- A empresa tem em curso uma campanha para massificar a recolha de óleos alimentares usados. Estes, depois de devidamente tratados, são usados no fabrico de biodiesel, que é utilizado nas viaturas de recolha seletiva do sistema e em todas as máquinas do aterro e caldeiras do Ecoparque Braval.
- A AGERE, em parceria com a InvestBraga e a Braval, com o apoio da Câmara Municipal de Braga, através do Pelouro do Ambiente, realizou uma acção de sensibilização, no decurso da Feira Semanal, junto dos feirantes e demais cidadãos que ali se encontrem, relativa ao acondicionamento, separação e recolha de lixo (fev2014).
- A empresa tem vindo a melhorar a sua rede de ecopontos em toda a área do sistema, nomeadamente na colocação exclusiva de ecopontos subterrâneos em toda a zona urbana de Braga.

RESINORTE



RESINORTE

Constituição

Decreto-Lei n.º 235/2009, de 15 de setembro

População (hab)

944.347

Municípios

35

Amarante, Baião, Cabeceiras de Basto, Celorico de Basto, Marco de Canaveses, Mondim de Basto, Fafe, Guimarães, Santo Tirso, Trofa, Vila Nova de Famalicão, Vizela, Boticas, Chaves, Montalegre, Ribeira de Pena, Valpaços, Vila Pouca de Aguiar, Armamar, Cinfães, Lamego, Moimenta da Beira, Penedono, Resende, São João da Pesqueira, Sernancelhe, Tabuaço, Tarouca, Alijó, Mesão Frio, Murça, Peso da Régua, Sabrosa, Santa Marta de Penaguião, Vila Real

Área (km²)

8.031

Morada

Resinorte – Sede (Unidade de Produção de Celorico de Basto) Codessoso – Apartado 27, 4890-166 Celorico de Basto

Telefone

255 320 280

Mail

geral@resinorte.pt

Web

www.resinorte.pt



Dados de produção

Produção (t)

338.045

R.Indiferenciada

300.284

R.Seletiva

37.761

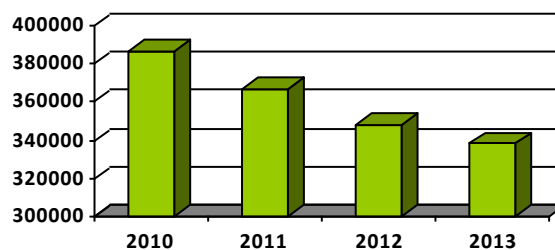
Capitação (kg/hab.dia)

0,98

Produção/área (t/km²)

41,9

Evolução da produção (t)



Caracterização física (%)

Putrescíveis

36,9

Papel/ Cartão

11,7

Plástico

10,4

Vidro

5,5

Metais

1,9

Compósitos

3,4

Finos <20mm>

14,9

Têxteis

4,8

Têxteis Sanitários

6,0

Madeira

0,3

Verdes (RS)

0,0

Volumosos

0,0

Perigosos

0,5

Outros Resíduos

3,7

Destinos diretos (t)

Aterro	232.948
Incineração	0
TMB (RI)	72.789
CVO (RS)	0
T.Mecânico (RI)	0
Triagem/Reciclagem	31.456

Infraestruturas e equipamentos

Aterros	Boticas (nov01); Celorico de Basto (nov01); Lamego (jan02); Santo Tirso (fev00); Vila Real (ago00)
Triagem RS	Boticas (ago02); Celorico de Basto (mai02); Famalicão (mar01); Lamego (mai02)
Outros equipamentos	TMB- Famalição (mar05)
Etransferência	Baião (fev04); Cabeceiras de Basto (fev04); Cinfães (dez02); Chaves (jul02); Fafe (jan96); Moimenta da Beira (nov01); Montalegre (jul02); S. João da Pesqueira (set02)
Ecocentros	Famalicão; Guimarães (2), Fafe; Santo Tirso; Montalegre; Boticas; Chaves; Cabeceiras de Basto; Celorico de Basto; Baião; S. João da Pesqueira; Lamego; Cinfães e Moimenta da Beira; Riba de Ave; Vizela; Vila Real
Ecopontos	3663
Previsões	Unidades de Valorização de Energética do Biogás de Boticas, Bigorne, Santo Tirso, Guimarães e Celorico de Basto (2º motor); Tratamento Mecânico Simples (Celorico de Basto)

Posicionamento face às metas aplicáveis a Portugal

RUB direto para aterro (meta 2013 - máx. 50%) **69**

Preparação para reutilização e reciclagem (meta 2020 - min. 50%) **29**

Curiosidades e notícias recentes

- A RESINORTE realizou o concurso ECONATAL, cujo objetivo foi a criação de Postais de Boas Festas (por alunos do 2.º e 3.º ciclo do ensino básico e do ensino secundário), onde a mensagem da separação multimaterial de resíduos teria que se destacar.
- A Câmara Municipal de Mondim de Basto e a Resinorte entregaram, no passado mês de fevereiro, mais de 30 compostores domésticos a famílias do concelho.
- Para assinalar o Dia Mundial do Ambiente, a RESINORTE promoveu no passado dia 5 de junho, na Unidade de Produção de Celorico de Basto, um conjunto de iniciativas dedicadas aos mais novos (teatro alusivo ao dia, moldagem de balões, pinturas faciais, insufláveis e jogo caça ao tesouro).
- O composto produzido pelo sistema assume a designação comercial "FERTIBOM".

LIPOR

Constituição

12 de novembro de 1982

População (hab)

972.232

Municípios

8

Espinho, Gondomar, Maia, Matosinhos, Porto, Póvoa de Varzim, Valongo, Vila do Conde

Área (km²)

648

Morada

Apartado 1510, 4435-996 Baguim do Monte

Telefone

22 9770100

Mail

lipor@lipor.pt

Web

www.lipor.pt



Dados de produção

Produção (t)

461.971

R.Indiferenciada

375.514

R.Seletiva

86.458

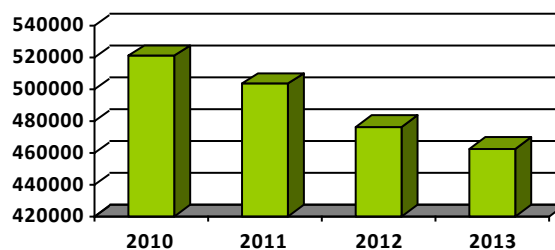
Capitação (kg/hab.dia)

1,30

Produção/área (t/km²)

712,9

Evolução da produção (t)



Caracterização física (%)

Putrescíveis

40,4

Papel/ Cartão

10,7

Plástico

10,8

Vidro

5,3

Metais

1,8

Compósitos

6,8

Finos <20mm>

7,1

Têxteis

7,3

Têxteis Sanitários

7,2

Madeira

1,2

Verdes (RS)

0,0

Volumosos

0,0

Perigosos

0,0

Outros Resíduos

1,4

Destinos diretos (t)

Aterro	33
Incineração	378.990
TMB (RI)	0
CVO (RS)	37.988
T.Mecânico (RI)	0
Triagem/Reciclagem	44.206

Infraestruturas e equipamentos

Aterros	Maia (jun01)
Triagem RS	Gondomar (jun99)
Outros equipamentos	Incineração- Maia (jan00); CVO- Gondomar (out05); Valorização de biogás de Matosinhos; Valorização de biogás de Ermesinde; Plataforma de recicláveis; Parque de verdes
Etransferência	
Ecocentros	Espinho (2), Gondomar (2), Maia (5), Matosinhos (4), Porto (3), Póvoa de Varzim, Valongo (3), Vila do Conde
Ecopontos	3581
Previsões	aterro previsto (P.Varzim)

Posicionamento face às metas aplicáveis a Portugal

RUB direto para aterro (meta 2013 - máx. 50%)

Preparação para reutilização e reciclagem (meta 2020 - min. 50%)

Curiosidades e notícias recentes

- A Lipor promove cursos cujo objetivo é sensibilizar para a prevenção da produção de resíduos através da compostagem caseira de resíduos orgânicos. Após esta primeira formação, estão disponíveis outras como "docaria regional", "vermicompostagem", "compotas", "reutiliza com arte"...
- O sistema estima que cerca de 2700 t de resíduos foram evitados devido à compostagem feita em casa dos municípios no ano de 2013; ter-se-ão produzido 900 t de composto neste processo.
- Os produtos para aplicação no solo comercializados pela Lipor têm a designação comercial "NUTRIMAIS".
- A LIPOR foi distinguida com o 1º lugar na categoria Gestão, do prémio EBAE – European Business Awards for the Environment – Prémio de Inovação para a Sustentabilidade (EBAEepis), com a "Estratégia de Sustentabilidade da LIPOR".

AMBISOUSA



Constituição

14 de outubro de 2002

População (hab)

337.067

Municípios

6

Castelo de Paiva, Felgueiras, Lousada, Paços de Ferreira, Paredes e Penafiel

Área (km²)

764

Morada

Avenida Sá e Melo, nº 30, Cristelos, 4620-151 Lousada

Telefone

255 810750

Mail

ambisousa@ambisousa.pt

Web

www.ambisousa.pt



Dados de produção

Produção (t)

124.309

R.Indiferenciada

116.418

R.Seletiva

7.891

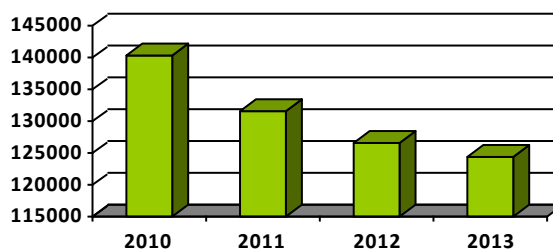
Capitação (kg/hab.dia)

1,01

Produção/área (t/km²)

162,7

Evolução da produção (t)



Caracterização física (%)

Putrescíveis

32,7

Papel/ Cartão

9,6

Plástico

15,4

Vidro

5,2

Metais

3,2

Compósitos

8,0

Finos <20mm>

8,3

Têxteis

4,0

Têxteis Sanitários

5,3

Madeira

3,0

Verdes (RS)

4,5

Volumosos

0,8

Perigosos

0,0

Outros Resíduos

0,0

Destinos diretos (t)

Aterro	1.116.533
Incineração	0
TMB (RI)	0
CVO (RS)	12
T.Mecânico (RI)	0
Triagem/Reciclagem	7.764

Infraestruturas e equipamentos

Aterros	Lousada (nov98); Penafiel (jul99)
Triagem RS	Lousada (nov98); Penafiel (jul10)
Outros equipamentos	Aterro de Resíduos Inertes de Rio Mau (RCD) (2010); Unidades de Valorização Energética de Biogás de Penafiel (2007) eLustosa (2009); Plataforma de Armazenamento de Materiais a Granel da Estação de Triagem de Lustosa (2012); Centro de Receção e Armazenamento temporário de REEE (2007); Centro de Desmantelamento e Armazenamento Temporário de Colchões Usados (2007)
Etransferência	Paredes (abr00); Penafiel (abr00)
Ecocentros	Castelo de Paiva; Felgueiras; Lousada; Paços de Ferreira; Paredes (3); Penafiel
Ecopontos	1000
Previsões	TMB previsto; ecocentro previsto

Posicionamento face às metas aplicáveis a Portugal

RUB direto para aterro (meta 2013 - máx. 50%)

Preparação para reutilização e reciclagem (meta 2020 - min. 50%)

Curiosidades e notícias recentes

- Foram instalados nos Aterros de Lousada e Penafiel dois sistemas fotovoltaicos de mini geração de energia com potência de pequena escala entre 3,68 e 250 kW.
- A Ambisousa tem em curso campanhas que visam a troca de recicláveis por prémios (vales em combustível, vales de compras, entre outros).
- Continuam a ser distribuídos compostores no âmbito do Projeto da Compostagem Doméstica no Vale do Sousa; foram já distribuídos mais de 1000, estimando-se um desvio de resíduos na ordem das 260 t.
- Em outubro de 2013 a Ambisousa deu início a um projeto de recolha seletiva de RUB em grandes produtores sendo estes resíduos encaminhados para a Lipor.
- A Ambisousa dispõe de um aterro para deposição de resíduos inertes, inserido no projeto de requalificação ambiental de uma antiga louseira.

SULDOURO



Constituição

Decreto-Lei n.º 89/96, de 3 de julho

População (hab)

443.041

Municípios

2

Santa Maria da Feira e Vila Nova de Gaia

Área (km²)

384

Morada

Rua Conde Barão, 4415-103 Sermonde

Telefone

22 7419160

Mail

geral@suldouro.pt

Web

www.suldouro.pt



Dados de produção

Produção (t)

180.567

R.Indiferenciada

164.959

R.Seletiva

15.608

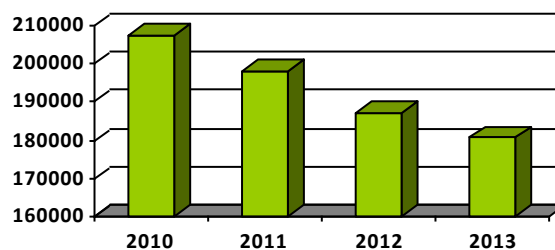
Capitação (kg/hab.dia)

1,12

Produção/área (t/km²)

470,2

Evolução da produção (t)



Caracterização física (%)

Putrescíveis

33,6

Papel/ Cartão

14,5

Plástico

9,7

Vidro

8,4

Metais

1,4

Compósitos

3,4

Finos <20mm>

13,1

Têxteis

2,9

Têxteis Sanitários

3,6

Madeira

0,8

Verdes (RS)

0,5

Volumosos

0,2

Perigosos

0,4

Outros Resíduos

7,3

Destinos diretos (t)

Aterro	138.423
Incineração	0
TMB (RI)	27.871
CVO (RS)	0
T.Mecânico (RI)	0
Triagem/Reciclagem	14.274

Infraestruturas e equipamentos

Aterros	V.N. de Gaia (mar99)
Triagem RS	V.N. de Gaia (mar99)
Outros equipamentos	TMB- V.N. de Gaia (nov10); Central de valorização energética junto ao aterro
Etransferência	
Ecocentros	Sta. Maria da Feira (2); V.N. de Gaia (2)
Ecopontos	1624
Previsões	aterro em obra; ecocentro

Posicionamento face às metas aplicáveis a Portugal

RUB direto para aterro (meta 2013 - máx. 50%) 77

Preparação para reutilização e reciclagem (meta 2020 - min. 50%) 22

Curiosidades e notícias recentes

- A Suldouro estabeleceu um protocolo com o Parque Biológico de Gaia para a utilização do composto nos jardins e parques públicos da área de intervenção do sistema.
- Durante o ano de 2013, a Suldouro recebeu cerca de 4800 visitantes.
- Em colaboração com Feira, ocorreram em fevereiro de 2014, quatro ações de sensibilização em agricultura biológica.
- Foram distribuídos cerca de 330 compostores domésticos no concelho de Santa Maria da Feira (ano 2013).
- A Suldouro obteve, também em 2013, a autorização de comercialização do composto produzido na sua unidade de valorização orgânica, sob a marca "AGROVIDA".

RESÍDUOS DO NORDESTE



Constituição

31 de outubro de 2002

População (hab)

139.454

Municípios

13

Alfândega da Fé, Bragança, Carrazeda de Ansiães, Freixo de Espada à Cinta, Macedo de Cavaleiros, Miranda do Douro, Mirandela, Mogadouro, Torre de Moncorvo, Vimioso, Vila Flor, Vila Nova de Foz Côa e Vinhais

Área (km²)

6.997

Morada

Rua Fundação Calouste Gulbenkian, Edifício GAT, 5370-340 Mirandela

Telefone

278 201570

Mail

geral@residuosdonordeste.pt

Web

www.residuosdonordeste.pt



Dados de produção

Produção (t)

54.337

R.Indiferenciada

50.886

R.Seletiva

3.451

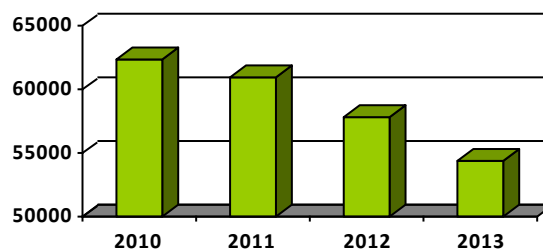
Capitação (kg/hab.dia)

1,07

Produção/área (t/km²)

7,8

Evolução da produção (t)



Caracterização física (%)

Putrescíveis

40,9

Papel/ Cartão

9,2

Plástico

9,6

Vidro

4,3

Metais

2,2

Compósitos

3,4

Finos <20mm>

11,4

Têxteis

13,5

Têxteis Sanitários

0,3

Madeira

0,7

Verdes (RS)

0,0

Volumosos

0,0

Perigosos

0,4

Outros Resíduos

4,1

Destinos diretos (t)

Aterro	29.304
Incineração	0
TMB (RI)	22.610
CVO (RS)	0
T.Mecânico (RI)	0
Triagem/Reciclagem	2.422

Infraestruturas e equipamentos

Aterros	Mirandela (set97)
Triagem RS	
Outros equipamentos	TMB- Mirandela (2013); Central de Valorização do Biogás do Aterro Sanitário de Urjais
Etransferência	Bragança; Torre de Moncorvo; Vimioso; Vinhais
Ecocentros	Alfândega da Fé; Bragança; Carrazeda de Ansiães; Freixo de Espada à Cinta; Macedo de Cavaleiros; Mirandela (2); Mogadouro; Torre de Moncorvo; Vimioso; Vila Flor; Vila Nova de Foz Côa; Miranda do Douro e Vinhais
Ecopontos	616
Previsões	Triagem RS prevista

Posicionamento face às metas aplicáveis a Portugal

RUB direto para aterro (meta 2013 - máx. 50%) **54**

Preparação para reutilização e reciclagem (meta 2020 - min. 50%) **37**

Curiosidades e notícias recentes

- O sistema publica, mensalmente, a "RLex", uma publicação, exclusivamente digital que pretende divulgar e sistematizar a legislação mais relevante no domínio da gestão de resíduos, ambiente e energia.
- Organizada pela Resíduos do Nordeste, em colaboração com a ERSAR, decorreu em junho de 2014 a sessão informativa "O NOVO MODELO DE REGULAÇÃO DOS SISTEMAS MUNICIPAIS DE ÁGUAS E RESÍDUOS".
- Em junho 2014 decorreu a Exposição "Resíduos com Luxo", uma parceria entre a Resíduos do Nordeste, a Câmara Municipal e as escolas, tendo como princípio a reutilização de resíduos.
- No âmbito da Semana do Ambiente de 2014, decorreu a ação "Vamos Pintar o Ecocentro de Vila Flor", desenvolvida em parceria com o Agrupamento de Escolas de Vila Flor e a FOCSA.

VALORLIS



Constituição

Decreto-Lei n.º 116/96, de 6 de agosto

População (hab)

304.719

Municípios

6

Batalha, Leiria, Marinha Grande, Ourém, Pombal e Porto de Mós

Área (km²)

2.150

Morada

Aterro Sanitário de Leiria, Quinta do Banco, Parceiros, Apartado 157,
2416-902 Leiria

Telefone

244 575540

Mail

valorlis@valorlis.pt

Web

www.valorlis.pt



Dados de produção

Produção (t)

114.416

R.Indiferenciada

97.252

R.Seletiva

17.164

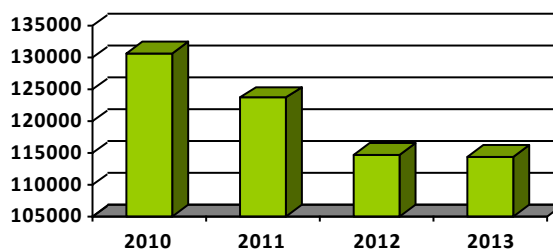
Capitação (kg/hab.dia)

1,03

Produção/área (t/km²)

53,2

Evolução da produção (t)



Caracterização física (%)

Putrescíveis

33,2

Papel/ Cartão

14,9

Plástico

10,2

Vidro

6,5

Metais

1,6

Compósitos

3,4

Finos <20mm>

14,2

Têxteis

2,7

Têxteis Sanitários

5,7

Madeira

0,5

Verdes (RS)

0,0

Volumosos

3,9

Perigosos

0,7

Outros Resíduos

2,5

Destinos diretos (t)

Aterro	81.469
Incineração	0
TMB (RI)	22.453
CVO (RS)	0
T.Mecânico (RI)	0
Triagem/Reciclagem	10.494

Infraestruturas e equipamentos

Aterros	Leiria (jul97)
Triagem RS	Leiria (dez98)
Outros equipamentos	TMB- Leiria (jul11); valorização energética do biogás

Posicionamento face às metas aplicáveis a Portugal

RUB direto para aterro (meta 2013 - máx. 50%) 71

Preparação para reutilização e reciclagem (meta 2020 - min. 50%) 28

Etransferência
Batalha (out97); Ourém (jan98); Pombal (fev98)

Ecocentros
Leiria; Ourém; Pombal; Batalha

Ecopontos 1041

Previsões

Curiosidades e notícias recentes

- A Valorlis promove, ao longo do ano e no seu auditório, várias ações de educação ambiental, versando principalmente o tema da compostagem e agricultura sustentável, mas também outros workshops "Ambientadores Naturais", "Bio-Hortas em Varandas", "Produção de cogumelos", "Bio-nutrição"...
- Realizou-se no dia 5 de outubro de 2014, o 4º Passeio de Bicicleta da Valorlis. Gratuito, para toda a família com lanche a animação no final. Para participar bastava levar 6 embalagens a depositar no ecoponto da partida.
- O composto produzido na CVO de Leiria teve como principais destinos a aplicação nos espaços verdes dos Municípios e a aplicação na agricultura. A marca comercial tem a designação de "VALORTERRA".
- Realizou-se o 3º Encontro de Compostagem Doméstica, em Leiria, com forte adesão (jul 2014).

ERSUC



Constituição

Decreto-Lei n.º 166/96, de 5 de setembro

População (hab)

941.970

Municípios

36

Águeda, Arouca, Albergaria-a-Velha, Aveiro, Estarreja, Ílhavo, Murtosa, Oliveira de Azeméis, Oliveira do Bairro, Ovar, S. João da Madeira, Sever de Vouga, Vagos, Vale de Cambra, Anadia, Arganil, Cantanhede, Coimbra, Góis, Condeixa-a-Nova, Lousã, Mealhada, Miranda do Corvo, Penacova, Penela, Vila Nova de Poiares, Alvaiázere, Ansião, Castanheira de Pêra, Figueira da Foz, Figueiró dos Vinhos, Mira, Montemor-o-Velho, Pampilhosa da Serra, Pedrógão Grande e Soure

Área (km²)

6.679

Morada

Rua Alexandre Herculano, 21 B, 3000-019 Coimbra

Telefone

239 851910

Mail

geral@ersuc.pt

Web

www.ersuc.pt



Dados de produção

Produção (t)

377.054

R.Indiferenciada

347.916

R.Seletiva

29.138

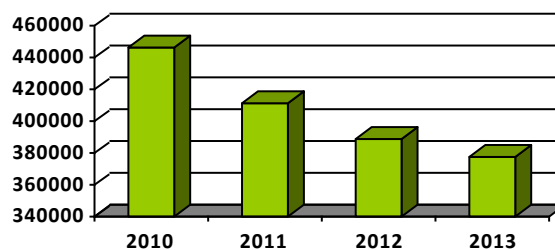
Capitação (kg/hab.dia)

1,10

Produção/área (t/km²)

56,5

Evolução da produção (t)



Caracterização física (%)

Putrescíveis

38,8

Papel/ Cartão

13,1

Plástico

10,1

Vidro

5,4

Metais

1,9

Compósitos

3,5

Finos <20mm>

15,4

Têxteis

2,3

Têxteis Sanitários

5,1

Madeira

0,5

Verdes (RS)

0,0

Volumosos

0,0

Perigosos

0,5

Outros Resíduos

3,4

Destinos diretos (t)

Aterro	0
Incineração	0
TMB (RI)	347.918
CVO (RS)	31
T.Mecânico (RI)	0
Triagem/Reciclagem	29.105

Infraestruturas e equipamentos

Aterros	Aveiro (2012); Coimbra (2012)
Triagem RS	Aveiro (2012); Coimbra (2012)
Outros equipamentos	TMB- Aveiro (2012); TMB- Coimbra (2012)
Etransferência	Ansião (set99); Estarreja (abr00); Góis (set99); Oliveira de Azeméis (set99); Pampilhosa da Serra (jan00); Sever do Vouga (abr00); Figueira da Foz (out12)
Ecocentros	Oliveira de Azeméis; Estarreja; Aveiro; Figueira da Foz; Ansião; Coimbra e Góis
Ecopontos	3569
Previsões	Ecocentro previsto

Posicionamento face às metas aplicáveis a Portugal

RUB direto para aterro (meta 2013 - máx. 50%)

Preparação para reutilização e reciclagem (meta 2020 - min. 50%)

Curiosidades e notícias recentes

- A ERSUC publica trimestralmente o jornal "O ERSUCÃO" com notícias do sistema e de atividade ambiental dos municípios que o compõem.
- A exposição itinerante "Casa do Ambiente" foi visitada por mais de 8000 pessoas em 2013.

PLANALTO BEIRÃO

ASSOCIAÇÃO DE MUNICÍPIOS DA REGIÃO DO
PLANALTO BEIRÃO

Constituição

31 de julho de 1996

População (hab)

342.371

Municípios

19

Aguiar da Beira, Carregal do Sal, Castro Daire, Gouveia, Mangualde, Mortágua, Nelas, Oliveira de Frades, Oliveira do Hospital, Penalva do Castelo, Santa Comba Dão, Satão, São Pedro do Sul, Seia, Tábua, Tondela, Vila Nova de Paiva, Viseu e Vouzela

Área (km²)

6.629

Morada

Vale da Margunda, Borralhal, 3465-013 Barreiro de Besteiros

Telefone

232 870 020

Mail

geral@planaltobeirao.pt

Web

www.planaltobeirao.pt



Dados de produção

Produção (t)

119.640

R.Indiferenciada

110.380

R.Seletiva

9.259

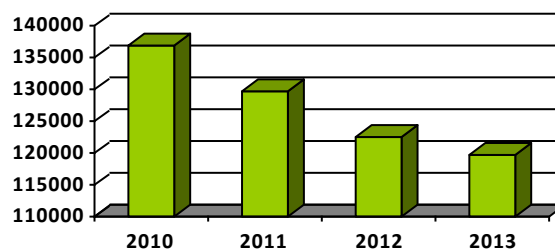
Capitação (kg/hab.dia)

0,96

Produção/área (t/km²)

18,0

Evolução da produção (t)



Caracterização física (%)

Putrescíveis

38,4

Papel/ Cartão

10,5

Plástico

11,6

Vidro

3,9

Metais

2,6

Compósitos

6,3

Finos <20mm>

6,5

Têxteis

6,1

Têxteis Sanitários

10,4

Madeira

1,0

Verdes (RS)

0,5

Volumosos

0,5

Perigosos

0,0

Outros Resíduos

1,7

Destinos diretos (t)

Aterro	27.207
Incineração	0
TMB (RI)	0
CVO (RS)	578
T.Mecânico (RI)	83.678
Triagem/Reciclagem	8.177

Infraestruturas e equipamentos

Aterros	Tondela (jul98)
Triagem RS	Tondela (mai99)
Outros equipamentos	TM- Tondela (2012); valorização energética do biogás de aterro

Posicionamento face às metas aplicáveis a Portugal

RUB direto para aterro (meta 2013 - máx. 50%) 93

Preparação para reutilização e reciclagem (meta 2020 - min. 50%) 10

Etransferência
Seia (out99); Viseu (mai00); Vouzela (dez00)

Ecocentros
Aguiar da Beira; Carregal do Sal; Castro Daire; Gouveia; Mangualde; Mortágua; Nelas; Oliveira de Frades; Oliveira do Hospital; Penalva do Castelo; Santa Comba Dão; Satão; São Pedro do Sul; Seia; Tábua; Tondela; Vila Nova de Paiva; Viseu e Vouzela

Ecopontos 1470

Previsões
Tratamento biológico em reformulação

Curiosidades e notícias recentes

- O "Dia do Planalto" (22 maio 2014) levou mais de 200 crianças, dos municípios de Carregal do Sal, Castro Daire, Mangualde e Mortágua, visitaram as instalações do sistema, onde tiveram a oportunidade de participar em diversas actividades temáticas. Esta iniciativa foi desenvolvida em parceria com a Ferrovial Serviços e a Formato Verde.

- Foi implementada a campanha "Separar para Reduzir" que incluiu acções de divulgação e também a distribuição de um folheto por via postal nos municípios aderentes e a cedência de cartazes (mupis) para exposição em espaços públicos.

O referido folheto, tem como objectivo sensibilizar a população para a correcta deposição dos resíduos domésticos e divulgação de todas as alternativas existentes, nomeadamente o serviço de recolha de monstros / número verde.

RESIESTRELA



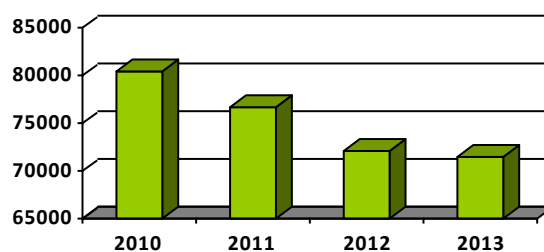
Constituição	Decreto-Lei n.º 319-A/01, de 10 de dezembro; Decreto-Lei n.º 128/08, de 21 de julho
População (hab)	196.268
Municípios	14 Almeida, Belmonte, Celorico da Beira, Covilhã, Figueira de Castelo Rodrigo, Fornos de Algodres, Fundão, Guarda, Manteigas, Meda, Penamacor, Pinhel, Sabugal e Trancoso
Área (km2)	6.130
Morada	Centro de Tratamento Resíduos Sólidos Urbanos, Estrada de Peroviseu, Qta. Areias Apartado 1064, 6230-022 Fundão
Telefone	275 779330/1
Mail	geral@resiestrela.pt
Web	www.resiestrela.pt



Dados de produção

Produção (t)	71.377
R.Indiferenciada	65.400
R.Seletiva	5.977
Capitação (kg/hab.dia)	1,00
Produção/área (t/km2)	11,6

Evolução da produção (t)



Caracterização física (%)

Putrescíveis	35,9	Têxteis	3,3
Papel/ Cartão	14,5	Têxteis Sanitários	4,9
Plástico	10,0	Madeira	0,6
Vidro	4,5	Verdes (RS)	0,0
Metais	2,0	Volumosos	0,0
Compósitos	3,9	Perigosos	0,6
Finos <20mm>	17,2	Outros Resíduos	2,6

Destinos diretos (t)

Aterro	8.514
Incineração	0
TMB (RI)	57.463
CVO (RS)	239
T.Mecânico (RI)	0
Triagem/Reciclagem	5.161

Infraestruturas e equipamentos

Aterros	Fundão (nov01)
Triagem RS	Fundão (dez08)
Outros equipamentos	TMB- Fundão (nov01); Valorização do biogás de aterro (abr2011)

Posicionamento face às metas aplicáveis a Portugal

RUB direto para aterro (meta 2013 - máx. 50%) 12

Preparação para reutilização e reciclagem (meta 2020 - min. 50%) 72

Etransferência
Almeida (mar06); Celorico da Beira (mar06); Guarda (out99); Penamacor (out03); Pinhel (out03); Sabugal (out03); Trancoso (out03)

Ecocentros
Almeida; Belmonte; Celorico da Beira; Covilhã; Figueira de Castelo Rodrigo; Fornos de Algodres; Fundão; Guarda; Manteigas; Meda; Penamacor; Pinhel; Sabugal e Trancoso

Ecopontos 986

Previsões
colocação de mais 50 conjuntos de ecopontos em 2014

Curiosidades e notícias recentes

- Estão em curso o projecto "COMPOSTAR...OUTRA FORMA DE RECICLAR" - projeto de compostagem doméstica desenvolvido pela EGF / Resistrela e financiado pela APA - Associação Portuguesa do Ambiente.
- A Resistrela apoiou o Jornal do Fundão e a Câmara Municipal do Fundão, na organização de uma Conferência intitulada "A Nova Economia Ambiental" (junho 2013)
- O sistema associou-se à Semana pelo Combate à Pobreza e Exclusão Social, apoiando a Santa Casa da Misericórdia da Covilhã, com actividades de mobilização e de sensibilização à luta contra a pobreza e exclusão social.
- O composto orgânico comercializado pelo sistema tem a designação de "FERTITERRA".

VALNOR



Constituição

Decreto-Lei n.º 11/01, de 23 de Janeiro

População (hab)

263.558

Municípios

25

Abrantes, Alter do Chão, Arronches, Avis, Campo Maior, Castelo Branco, Castelo de Vide, Crato, Elvas, Fronteira, Gavião, Idanha-a-Nova, Mação, Marvão, Monforte, Nisa, Oleiros, Ponte de Sôr, Portalegre, Proença-a-Nova, Sardoal, Sertã, Sousel, Vila de Rei e Vila Velha de Rodão

Área (km²)

11.975

Morada

Apartado 48; 7440-999 Alter do Chão

Telefone

245 610040

Mail

geral@valnor.pt

Web

www.valnor.pt



Dados de produção

Produção (t)

115.029

R.Indiferenciada

95.120

R.Seletiva

19.909

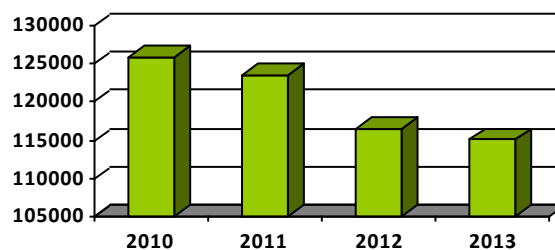
Capitação (kg/hab.dia)

1,20

Produção/área (t/km²)

9,0

Evolução da produção (t)



Caracterização física (%)

Putrescíveis

35,8

Papel/ Cartão

13,9

Plástico

10,0

Vidro

3,2

Metais

1,8

Compósitos

3,4

Finos <20mm>

16,6

Têxteis

3,2

Têxteis Sanitários

4,8

Madeira

0,5

Verdes (RS)

0,7

Volumosos

5,6

Perigosos

0,5

Outros Resíduos

0,0

Destinos diretos (t)

Aterro	5.963
Incineração	0
TMB (RI)	89.156
CVO (RS)	95
T.Mecânico (RI)	0
Triagem/Reciclagem	19.814

Infraestruturas e equipamentos

Aterros	Avis (mai00); Castelo Branco (abr99)
Triagem RS	Avis (jul02); Castelo Branco (jun01)
Outros equipamentos	TMB- Avis (mai09); Unidade de produção de biodiesel; Unidade de recepção de pneus; Centro de triagem de Resíduos de Equipamentos Eléctricos e Electrónicos; Unidade de descontaminação de Veículos em Fim de Vida; Preparação de CDR

Posicionamento face às metas aplicáveis a Portugal

RUB direto para aterro (meta 2013 - máx. 50%) 5

Preparação para reutilização e reciclagem (meta 2020 - min. 50%) 80

Etransferência
Abrantes (set99); Castelo de Vide (dez99); Elvas (ago02); Idanha-a-Nova (dez99); Ponte de Sôr (mai00); Portalegre (jul02); Proença-a-Nova (jan00)

Ecocentros
Abrantes; Alter do Chão; Ponte de Sôr; Castelo de Vide; Portalegre (2); Elvas; Castelo Branco (2); Idanha-a-Nova; Proença-a-Nova; Oleiros; Sertã; Vila Velha de Rodão

Ecopontos 1792

Previsões

Curiosidades e notícias recentes

- Ao longo de 2013, o sistema desenvolveu as seguintes atividades:
- Organização e receção de visitas aos centros de tratamento de resíduos da VALNOR (Avis e Castelo Branco);
 - Apresentações Externas (Palestras em Escolas, Lares, Empresas, etc.);
 - Distribuição de Ecopontos Domésticos;
 - Jogo "Glória da Reciclagem" - Realizado mediante solicitação das Escolas;
 - Atividades de Sensibilização Ambiental em Dias Comemorativos: Dia da Árvores, Dia Internacional dos Monumentos e Sítios, Dia Mundial da Terra, Dia Eco-Escolas, Dia da Criança, Dia do Ambiente, Dia da Energia;
 - Caminhada Ambiental.

VALORSUL



Constituição

Decreto-Lei nº 68/2010, de 15 junho

População (hab)

1.594.642

Municípios

19

Alcobaça, Alenquer, Amadora, Arruda dos Vinhos, Azambuja, Bombarral, Cadaval, Caldas da Rainha, Lisboa, Loures, Lourinhã, Nazaré, Óbidos, Odivelas, Peniche, Sobral de Monte Agraço, Rio Maior, Torres Vedras e Vila Franca de Xira

Área (km²)

3.391

Morada

Plataforma Ribeirinha da CP - Estação de Mercadorias da Bobadela, 2696-801 S. João da Talha

Telefone

21 9535900

Mail

valorsul@valorsul.pt

Web

www.valorsul.pt



Dados de produção

Produção (t)

727.085

R.Indiferenciada

639.713

R.Seletiva

87.372

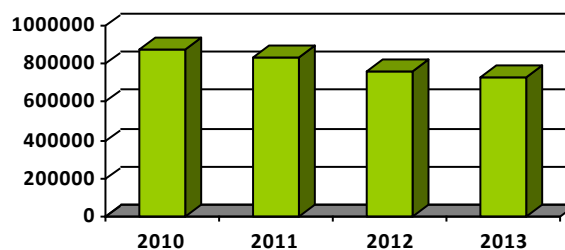
Capitação (kg/hab.dia)

1,25

Produção/área (t/km²)

215,2

Evolução da produção (t)



Caracterização física (%)

Putrescíveis

39,5

Papel/ Cartão

16,7

Plástico

10,8

Vidro

7,6

Metais

1,7

Compósitos

2,5

Finos <20mm>

10,2

Têxteis

2,1

Têxteis Sanitários

6,2

Madeira

0,3

Verdes (RS)

0,3

Volumosos

0,5

Perigosos

0,3

Outros Resíduos

1,3

Destinos diretos (t)

Aterro	175.391
Incineração	444.280
TMB (RI)	20.322
CVO (RS)	18.504
T.Mecânico (RI)	0
Triagem/Reciclagem	68.589

Infraestruturas e equipamentos

Aterros	Cadaval (nov01); Vila Franca de Xira (jun98)
Triagem RS	Cadaval (jan02); Lisboa (fev02)
Outros equipamentos	Incineração- Loures (fev00); CVO- Amadora (fev05); Instalação de Tratamento e Valorização de Escórias- Vila Franca de Xira (fev00)

Posicionamento face às metas aplicáveis a Portugal

RUB direto para aterro (meta 2013 - máx. 50%) 24

Preparação para reutilização e reciclagem (meta 2020 - min. 50%) 20

Etransferência
Alenquer (dez01); Nazaré (set02); Óbidos (nov01); Rio Maior (dez01); Sobral M. Agraço (dez01)

Ecocentros
Alenquer; Cadaval; Óbidos; Nazaré; Peniche; Sobral de Monte Agraço; Rio Maior; Lisboa

Ecopontos 5620

Previsões
Ampliação aterro

Curiosidades e notícias recentes

- Em 2013 a produção de energia na Valorsul foi equivalente a 540.000 barris de petróleo.
- No âmbito da ação "Vamos Limpar a Europa", promovida pela Câmara Municipal das Caldas da Rainha e pela Valorsul, com o apoio da Agência Portuguesa do Ambiente, foram recolhidos 2.160 kg de resíduos urbanos e 19.920 kg de resíduos verdes. Foram cerca de 100 os voluntários que participaram na iniciativa (maio 2014).
- A Valorsul celebrou no dia 16 de setembro de 2014, o seu 20.º aniversário. Ao longo destes anos, o sistema tratou e valorizou 14 milhões de toneladas de resíduos urbanos, produzidos por 1.6 milhões de cidadãos de 19 municípios das regiões de Lisboa Norte e Oeste.
- O composto da Valorsul tem a marca Ricaterra.

ECOLEZÍRIA



Constituição

15 de dezembro de 2004

População (hab)

126.867

Municípios

6

Almeirim, Alpiarça, Benavente, Cartaxo, Coruche e Salvaterra de Magos

Área (km²)

2.356

Morada

Aterro sanitário da Raposa, E.N. 114, 2080-701 Raposa, Almeirim

Telefone

243 599003

Mail

ecoleziria@ecoleziria.pt

Web

www.ecoleziria.pt



Dados de produção

Produção (t)

56.817

R.Indiferenciada

54.249

R.Seletiva

2.568

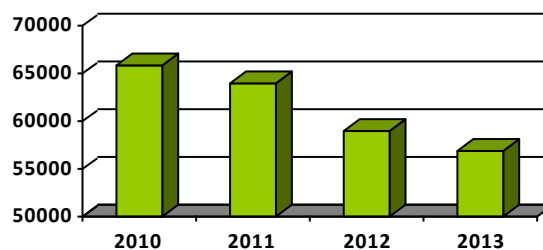
Capitação (kg/hab.dia)

1,23

Produção/área (t/km²)

19,3

Evolução da produção (t)



Caracterização física (%)

Putrescíveis

41,6

Papel/ Cartão

9,7

Plástico

14,5

Vidro

4,6

Metais

1,5

Compósitos

3,4

Finos <20mm>

9,0

Têxteis

3,3

Têxteis Sanitários

11,1

Madeira

0,6

Verdes (RS)

0,0

Volumosos

0,0

Perigosos

0,0

Outros Resíduos

0,7

Destinos diretos (t)

Aterro	54.249
Incineração	0
TMB (RI)	0
CVO (RS)	0
T.Mecânico (RI)	0
Triagem/Reciclagem	2.568

Infraestruturas e equipamentos

Aterros	Almeirim (jul00)
Triagem RS	
Outros equipamentos	Central de Valorização Energética Biogás (Ago2011)
Etransferência	Coruche (jul00); Salvaterra de Magos (jul00)
Ecocentros	Cartaxo; Almeirim; Salvaterra de Magos e Coruche
Ecopontos	454
Previsões	

Posicionamento face às metas aplicáveis a Portugal

RUB direto para aterro (meta 2013 - máx. 50%) 95

Preparação para reutilização e reciclagem (meta 2020 - min. 50%) 6

Curiosidades e notícias recentes

RESITEJO

Constituição

9 de agosto de 1996

População (hab)

205.517

Municípios

10

Alcanena, Chamusca, Constância, Entroncamento, Ferreira do Zêzere, Golegã, Santarém, Tomar, Torres Novas e Vila Nova da Barquinha

Área (km²)

2.466

Morada

Rua Ferro de Engomar, Eco-Parque do Relvão, 2140 – 671 Carregueira

Telefone

249 749010

Mail

geral@resitejo.pt

Web

www.resitejo.pt



Dados de produção

Produção (t)

84.716

R.Indiferenciada

75.684

R.Seletiva

9.032

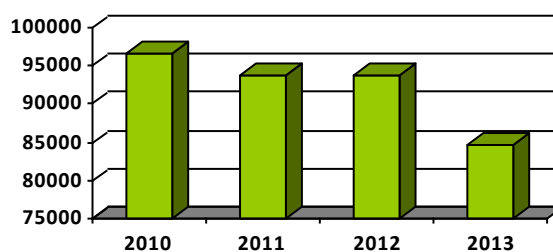
Capitação (kg/hab.dia)

1,13

Produção/área (t/km²)

34,4

Evolução da produção (t)



Caracterização física (%)

Putrescíveis

37,7

Papel/ Cartão

12,9

Plástico

11,8

Vidro

2,5

Metais

1,9

Compósitos

6,6

Finos <20mm>

5,2

Têxteis

8,0

Têxteis Sanitários

11,8

Madeira

0,5

Verdes (RS)

0,0

Volumosos

0,0

Perigosos

0,0

Outros Resíduos

1,1

Destinos diretos (t)

Aterro	44.964
Incineração	0
TMB (RI)	0
CVO (RS)	0
T.Mecânico (RI)	31.545
Triagem/Reciclagem	8.207

Infraestruturas e equipamentos

Aterros	Chamusca (mai99)
Triagem RS	Chamusca (dez04)
Outros equipamentos	TM- Chamusca (2013); Central de valorização energética de Biogás (Outubro 2013)
Etransferência	Santarém (mai99); Tomar (mai99); Torres Novas (mai99)
Ecocentros	Alcanena; Santarém; Ferreira do Zêzere; Tomar; Torres Novas; Chamusca (2); Golegã; Vila Nova da Barquinha/Entroncamento
Ecopontos	1354
Previsões	

Posicionamento face às metas aplicáveis a Portugal

RUB direto para aterro (meta 2013 - máx. 50%) 56

Preparação para reutilização e reciclagem (meta 2020 - min. 50%) 21

Curiosidades e notícias recentes

- No âmbito da “Missão Reciclar”, a Resitejo e a Ponto Verde ofereceram ecopontos domésticos a milhares de famílias da região do Ribatejo
- No âmbito da Rede de Formação Tecnológica e Profissional do Médio Tejo (RFTPMT) e do projeto internacional EWASTEU, foi realizada, com o apoio da Resitejo, uma campanha de recolha de resíduos elétricos e eletrónicos no Agrupamento de Escolas Nuno de Santa Maria. Após a reunião dos equipamentos, estes foram para desmantelamento nas instalações do sistema, tendo somado cerca de 3 toneladas.
- O "(Des)Concerto dos Resíduos" nasce numa parceria entre o Conservatório de Artes da Associação Canto Firme de Tomar e a Resitejo, com o intuito de celebrar o dia do Ambiente (2014) e de continuar a educar quanto à reciclagem. Foram utilizados resíduos como instrumentos musicais.

TRATOLIXO



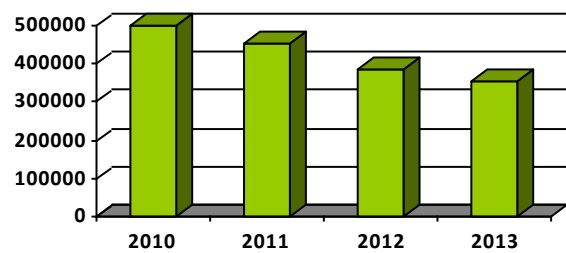
Constituição	26 de julho de 1989
População (hab)	840.738
Municípios	4 Cascais, Mafra, Oeiras e Sintra
Área (km ²)	753
Morada	Estrada 5 de Junho, n.º 1, Trajouce , 2785-155 S. Domingos Rana
Telefone	21 4459500
Mail	residuos@tratolixo.pt
Web	www.tratolixo.pt



Dados de produção

Produção (t)	353.417
R.Indiferenciada	286.363
R.Seletiva	67.054
Capitação (kg/hab.dia)	1,15
Produção/área (t/km ²)	469,3

Evolução da produção (t)



Caracterização física (%)

Putrescíveis	41,5	Têxteis	2,4
Papel/ Cartão	10,8	Têxteis Sanitários	7,6
Plástico	8,3	Madeira	1,3
Vidro	4,0	Verdes (RS)	9,2
Metais	1,2	Volumosos	2,3
Compósitos	0,9	Perigosos	0,0
Finos <20mm>	5,4	Outros Resíduos	5,1

Destinos diretos (t)

Aterro	21.718
Incineração	122.446
TMB (RI)	34.770
CVO (RS)	12.546
T.Mecânico (RI)	108.225
Triagem/Reciclagem	53.711

Infraestruturas e equipamentos

Aterros	
Triagem RS	
Outros equipamentos	TM- Cascais (nov91); TMB- Mafra (2012); Central de Valorização Energética do Biogás do Aterro Sanitário de Trajouce (CVEBAT)
Etransferência	Cascais (set08)
Ecocentros	Trajouce; Eiceira
Ecopontos	3548
Previsões	Aterro em obra; Ecocentro previsto; Central de Triagem; Requalificação do TM de Cascais

Posicionamento face às metas aplicáveis a Portugal

RUB direto para aterro (meta 2013 - máx. 50%) **16**

Preparação para reutilização e reciclagem (meta 2020 - min. 50%) **26**

Curiosidades e notícias recentes

- Em agosto de 2014, atingiu-se novamente um máximo de produção eléctrica na Central de Digestão Anaeróbia, tendo a venda de energia à rede eléctrica atingido os 1903,2 MWh.
- O Correctivo Agrícola Orgânico produzido pela TRATOLIXO, obtido através da fracção putrescível dos resíduos sólidos recolhidos de forma indiferenciada, é comercializado sob a designação "CAMPOVERDE".
- Durante o ano de 2013 foram distribuídos cerca de 1500 compostores domésticos no município de Oeiras.

AMARSUL



Constituição

Decreto-Lei 53/97, de 4 de Março

População (hab)

781.787

Municípios

9

Alcochete, Almada, Barreiro, Moita, Montijo, Palmela, Seixal, Sesimbra e Setúbal

Área (km²)

1.520

Morada

Aterro Sanitário de Palmela, Estrada Luís de Camões, Apartado 1172861-909 Moita

Telefone

21 2139600

Mail

geral@amarsul.pt

Web

www.amarsul.pt



Dados de produção

Produção (t)

388.316

R.Indiferenciada

362.437

R.Seletiva

25.879

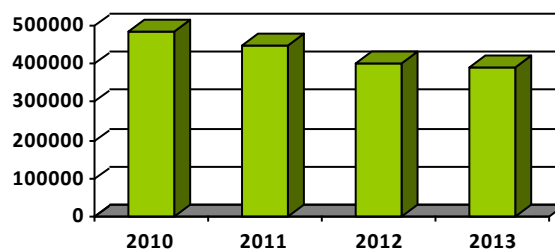
Capitação (kg/hab.dia)

1,36

Produção/área (t/km²)

255,5

Evolução da produção (t)



Caracterização física (%)

Putrescíveis

34,0

Papel/ Cartão

14,9

Plástico

9,9

Vidro

6,3

Metais

1,5

Compósitos

4,0

Finos <20mm>

10,5

Têxteis

2,6

Têxteis Sanitários

4,5

Madeira

1,4

Verdes (RS)

5,6

Volumosos

1,4

Perigosos

0,3

Outros Resíduos

3,1

Destinos diretos (t)

Aterro	254.288
Incineração	0
TMB (RI)	40.692
CVO (RS)	163
T.Mecânico (RI)	69.073
Triagem/Reciclagem	24.100

Infraestruturas e equipamentos

Aterros	Palmela (jan97); Seixal (jul95)
Triagem RS	Seixal (fev99)
Outros equipamentos	TMB- Setúbal (jan95); TM- Palmela; Preparação de CDR (Palmela); Biogás Palmela (2010); Biogás Seixal (2004); Plataforma de Verdes e Monos Palmela (out 2013); Plataforma de Verdes e Monos Seixal (out 2013); Plataforma de Verdes e Monos Setúbal (out 2012)
Etransferência	Sesimbra (out99)
Ecocentros	Sesimbra; Almada; Seixal; Barreiro; Alcochete; Montijo; Moita
Ecopontos	2429
Previsões	TMB Seixal em fase final de obra

Posicionamento face às metas aplicáveis a Portugal

RUB direto para aterro (meta 2013 - máx. 50%) **79**

Preparação para reutilização e reciclagem (meta 2020 - min. 50%) **17**

Curiosidades e notícias recentes

- O AMARSUL Eco Fashion Show, apresenta peças de vestuário totalmente concebidas a partir de materiais recicláveis. A 5ª edição (setembro de 2014) decorreu na Fortaleza de Santiago, em Sesimbra.
- A AMARSUL lançou um desafio às escolas do 1º ciclo da sua área de intervenção. O desafio foi criar num local menos alegre da escola um jardim que irá ser patrocinado pela AMARSUL e com acompanhamento dos técnicos do sistema (a decorrer)
- O sistema comercializa um novo adubo líquido, designado AMARVERDE. Este adubo não servirá apenas para a agricultura, mas também para culturas ornamentais, nomeadamente, para as hortências, azáleas, camaleiras e rododendros.

GESAMB



Constituição

4 de junho de 2003

População (hab)

151.266

Municípios

12

Alandroal, Arraiolos, Borba, Estremoz, Évora, Montemor-o-Novo, Mora, Mourão, Redondo, Reguengos de Monsaraz, Vendas Novas e Vila Viçosa

Área (km²)

6.400

Morada

Estrada das Alcáçovas, Aterro Sanitário, 7000 Évora

Telefone

266 748 123

Mail

geral@gesamb.pt

Web

www.gesamb.pt



Dados de produção

Produção (t)

74.917

R.Indiferenciada

67.928

R.Seletiva

6.989

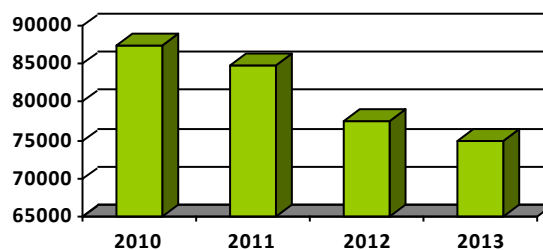
Capitação (kg/hab.dia)

1,36

Produção/área (t/km²)

11,7

Evolução da produção (t)



Caracterização física (%)

Putrescíveis

30,7

Papel/ Cartão

13,5

Plástico

15,4

Vidro

6,1

Metais

2,4

Compósitos

3,2

Finos <20mm>

12,9

Têxteis

4,2

Têxteis Sanitários

6,9

Madeira

1,4

Verdes (RS)

1,1

Volumosos

1,6

Perigosos

0,0

Outros Resíduos

0,6

Destinos diretos (t)

Aterro	69.588
Incineração	0
TMB (RI)	0
CVO (RS)	0
T.Mecânico (RI)	0
Triagem/Reciclagem	5.329

Infraestruturas e equipamentos

Aterros	Évora (jan02)
Triagem RS	Évora (mar04)
Outros equipamentos	TMB- Évora (2013)
Etransferência	Borba (jul03); Montemor-o-Novo (mar03); Mora (set03); Reguengos de Monsaraz (out03)
Ecocentros	Mora; Montemor-o-Novo; Vendas Novas; Évora; Reguengos de Monsaraz; Estremoz e Borba
Ecopontos	684
Previsões	

Posicionamento face às metas aplicáveis a Portugal

RUB direto para aterro (meta 2013 - máx. 50%) 93

Preparação para reutilização e reciclagem (meta 2020 - min. 50%) 10

Curiosidades e notícias recentes

- Foram distribuídos 508 compostores caseiros pelos municípios do sistema.
- A página de Facebook da GESAMB está repleta de dicas e conselhos sobre a correta gestão de resíduos, curiosidades e iniciativas dos municípios que compõem o sistema.

AMBILITAL



Constituição

5 de março de 2001

População (hab)

114.404

Municípios

7

Alcácer do Sal, Grândola, Odemira, Santiago do Cacém, Sines, Aljustrel e Ferreira do Alentejo

Área (km²)

6.408

Morada

Monte Novo dos Modernos, Apartado 20, 7565-908 Ermidas-Sado

Telefone

269 508 030

Mail

geral@ambital.pt

Web

www.ambital.pt



Dados de produção

Produção (t)

59.685

R.Indiferenciada

55.661

R.Seletiva

4.023

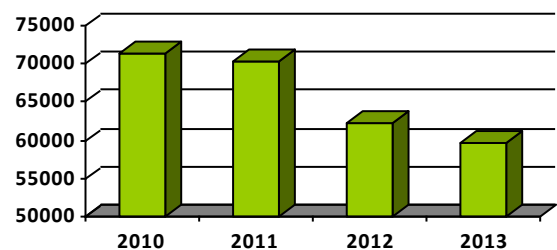
Capitação (kg/hab.dia)

1,43

Produção/área (t/km²)

9,3

Evolução da produção (t)



Caracterização física (%)

Putrescíveis

34,1

Papel/ Cartão

11,6

Plástico

11,0

Vidro

5,6

Metais

3,3

Compósitos

4,7

Finos <20mm>

9,5

Têxteis

6,3

Têxteis Sanitários

6,3

Madeira

1,1

Verdes (RS)

4,3

Volumosos

2,1

Perigosos

0,0

Outros Resíduos

0,1

Destinos diretos (t)

Aterro	46.083
Incineração	0
TMB (RI)	9.578
CVO (RS)	37
T.Mecânico (RI)	0
Triagem/Reciclagem	3.986

Infraestruturas e equipamentos

Aterros	Santiago do Cacém (mar00)
Triagem RS	Santiago do Cacém (jun05)
Outros equipamentos	TMB- Santiago do Cacém (fev11); unidade de valorização de biogás; unidade de tratamento e valorização de RCD
Etransferência	Alcácer do Sal (mai00); Grândola (jun00); Odemira (jun00); Santiago do Cacém
Ecocentros	Alcácer do Sal; Aljustrel; Ferreira do Alentejo; Grândola; Odemira; Santiago do Cacém; Ermidas-Sado; Sines
Ecopontos	834
Previsões	Aterro em obra; unidade de produção de CDR

Posicionamento face às metas aplicáveis a Portugal

RUB direto para aterro (meta 2013 - máx. 50%) **77**

Preparação para reutilização e reciclagem (meta 2020 - min. 50%) **21**

Curiosidades e notícias recentes

- A AMBILITAL e a Associação de Municípios Alentejanos para a Gestão Regional do Ambiente estão a fomentar a compostagem nas escolas. A acção foi integrada na Semana Europeia de Prevenção de Resíduos tendo sido oferecidos às escolas com cantina 40 compostores de 325 litros (nov 2013).
- A campanha "Sim, é no Amarelo", lançada pela Tetra Pak em 2009 para apelar à reciclagem e correta colocação das embalagens de cartão para alimentos líquidos no ecoponto amarelo, vai contar com a parceria da Ambilital.
- Foram distribuídos 35 compostores em escolas com cantina.

AMCAL



Constituição

31 de Outubro de 1991

População (hab)

25.128

Municípios

5

Alvito, Cuba, Portel, Viana do Alentejo e Vidigueira

Área (km²)

1.740

Morada

Largo do Almeida, 1, 7940-114 Cuba

Telefone

284 419 020

Mail

amcal@amcal.pt

Web

www.amcal.pt



Dados de produção

Produção (t)

13.095

R.Indiferenciada

11.875

R.Seletiva

1.219

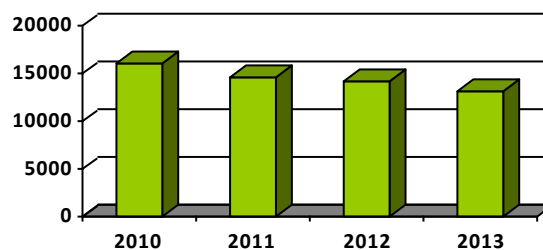
Capitação (kg/hab.dia)

1,43

Produção/área (t/km²)

7,5

Evolução da produção (t)



Caracterização física (%)

Putrescíveis

43,6

Papel/ Cartão

12,5

Plástico

11,6

Vidro

1,3

Metais

0,5

Compósitos

1,2

Finos <20mm>

16,8

Têxteis

4,4

Têxteis Sanitários

0,0

Madeira

0,2

Verdes (RS)

0,0

Volumosos

0,0

Perigosos

0,0

Outros Resíduos

7,9

Destinos diretos (t)

Aterro	11.875
Incineração	0
TMB (RI)	0
CVO (RS)	0
T.Mecânico (RI)	0
Triagem/Reciclagem	1.219

Infraestruturas e equipamentos


Aterros	Cuba (jun99)
Triagem RS	Cuba (mar08)
Outros equipamentos	Parque de Resíduos Recicláveis
Etransferência	Portel (jan02); Vidigueira (jan02)
Ecocentros	Portel; Viana do Alentejo; Alvito; Vidigueira e Cuba
Ecopontos	125
Previsões	Estação de Transferência de Vila Ruiva prevista

Posicionamento face às metas aplicáveis a Portugal

RUB direto para aterro (meta 2013 - máx. 50%) **91**

Preparação para reutilização e reciclagem (meta 2020 - min. 50%) **12**

Curiosidades e notícias recentes



RESIALENTEJO



Constituição

18 de junho de 2006

População (hab)

93.720

Municípios

8

Almodôvar, Barrancos, Beja, Castro Verde, Mértola, Moura, Ourique e Serpa

Área (km²)

6.653

Morada

Herdade do Montinho, Apartado 6272, Sta. Clara do Louredo 7801-903
Beja

Telefone

284 311220

Mail

geral@resialentejo.pt

Web

www.resialentejo.pt



Dados de produção

Produção (t)

43.982

R.Indiferenciada

39.187

R.Seletiva

4.795

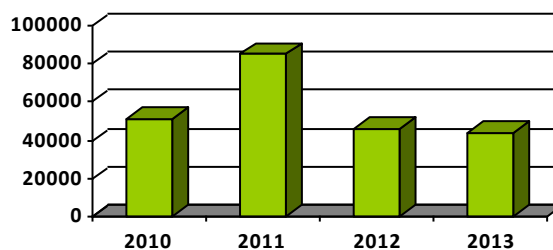
Capitação (kg/hab.dia)

1,29

Produção/área (t/km²)

6,6

Evolução da produção (t)



Caracterização física (%)

Putrescíveis

50,2

Papel/ Cartão

12,1

Plástico

9,5

Vidro

2,8

Metais

2,7

Compósitos

2,3

Finos <20mm>

8,5

Têxteis

4,8

Têxteis Sanitários

4,4

Madeira

2,2

Verdes (RS)

0,0

Volumosos

0,0

Perigosos

0,0

Outros Resíduos

0,5

Destinos diretos (t)

Aterro	40.270
Incineração	0
TMB (RI)	0
CVO (RS)	0
T.Mecânico (RI)	0
Triagem/Reciclagem	3.712

Infraestruturas e equipamentos

Aterros	Beja (dez01)
Triagem RS	Beja (jun03)
Outros equipamentos	Unidade de Triagem de Vidro; Plataforma de Recicláveis; Pavilhão de receção e triagem de REEE
Etransferência	Barrancos (set02); Beja (jul02); Castro Verde (jul02); Mértola (jul02); Serpa (jul02)
Ecocentros	Barrancos; Beja; Serpa ; Castro Verde; Mértola
Ecopontos	444
Previsões	TMB em construção

Posicionamento face às metas aplicáveis a Portugal

RUB direto para aterro (meta 2013 - máx. 50%)

Preparação para reutilização e reciclagem (meta 2020 - min. 50%)

Curiosidades e notícias recentes

- A CM Ourique, em parceria com a Resialentejo, implementou uma campanha de recolha porta-a-porta de recicláveis, com a duração de 6 meses (início em out 2014), envolvendo cerca de 213 municípios e 83 habitações da vila de Ourique.
- No âmbito do Projeto Dê uma Tampa, a RESIALENTEJO, em parceria com a Associação Espiral de Vontades, contribuiu para a melhoria da qualidade de vida de um jovem com deficiência motora, através da aquisição de uma cadeira de rodas adaptada.
- Resialentejo criou a "Liga Intermunicipal de Reciclagem". No primeiro semestre de 2014, Ourique liderou tendo encaminhado para reciclagem 19,4 quilos de resíduos recicláveis por habitante. Na 2ª e 3ª posição estão Beja e Castro Verde, respetivamente

ALGAR



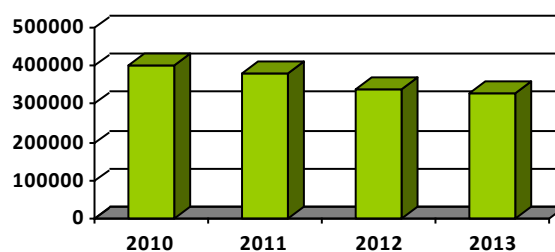
Constituição	Decreto-Lei n.º 105/95, de 20 de Maio
População (hab)	443.374
Municípios	16 Albufeira, Aljezur, Lagoa, Lagos, Monchique, Portimão, Silves, Vila do Bispo, Alcoutim, Castro Marim, Faro, Loulé, Olhão, S. Brás de Alportel, Tavira e Vila Real de Sto. António
Área (km2)	4.997
Morada	Barros de São João, São João da Venda 8135-026 Almancil
Telefone	289 894 480
Mail	geral@algar.com.pt
Web	www.algar.com.pt



Dados de produção

Produção (t)	330.072
R.Indiferenciada	249.932
R.Seletiva	80.140
Capitação (kg/hab.dia)	2,04
Produção/área (t/km2)	66,2

Evolução da produção (t)



Caracterização física (%)

Putrescíveis	27,5	Têxteis	2,2
Papel/ Cartão	15,8	Têxteis Sanitários	3,1
Plástico	10,2	Madeira	0,7
Vidro	8,4	Verdes (RS)	4,1
Metais	1,8	Volumosos	8,1
Compósitos	3,1	Perigosos	0,4
Finos <20mm>	11,7	Outros Resíduos	2,9

Destinos diretos (t)

Aterro	287.217
Incineração	0
TMB (RI)	0
CVO (RS)	13.307
T.Mecânico (RI)	0
Triagem/Reciclagem	29.547

Infraestruturas e equipamentos

Aterros	Loulé (jun00); Portimão (fev98)
Triagem RS	Loulé (jul01); Portimão (fev98)
Outros equipamentos	TMB- São Brás de Alportel (2013); Compostagem de verdes: Tavira, Portimão e S.B.Alportel; Unidade de Valorização e Tratamento de RCD (Portimão); Unidades de valorização de biogás: Loulé e Portimão; Centro Integrado de Tratamento de Resíduos Volumosos (Portimão)

Posicionamento face às metas aplicáveis a Portugal

RUB direto para aterro (meta 2013 - máx. 50%) 87

Preparação para reutilização e reciclagem (meta 2020 - min. 50%) 18

Etransferência
Albufeira (fev98); Alcoutim (jun98); Aljezur (jun98); Castro Marim (abr98); Lagos (abr98); Loulé (jun01); Tavira (abr98); Vila do Bispo (mai98)

Ecocentros
Aljezur; Vila do Bispo; Lagos; Portimão (2); Albufeira (2); Alcoutim; Castro Marim; Tavira; Loulé (2) e Faro

Ecopontos 2558

Previsões
TM em construção (Portimão)

Curiosidades e notícias recentes

- A ALGAR, com o apoio da Sociedade Ponto Verde (SPV), promove o concurso “Vamos dar Vida aos Resíduos”, dirigido a todas as escolas do Ensino Básico e Secundário do Algarve. O concurso vai decorrer durante todo o ano letivo 2014/2015.
- No âmbito da ação “Sim, é no Amarelo”, a ALGAR vai distribuir vários materiais pelas escolas da região. A imagem da campanha também pode ser observada nas viaturas da ALGAR e em alguns MUPI’s dos vários municípios.
- A corrida mais louca do mundo “Eternal Running”, organizada pela Thunar Esports, S.L, com o apoio da CM Faro, decidiu apoiar a campanha “Separar para Alimentar”, que nasceu de um protocolo de cooperação celebrado entre a ALGAR e a ENTRAJUDA a favor do Banco Alimentar Contra a Fome do Algarve, com o objetivo de adquirir bens alimentares para crianças até os 3 anos de idade (set 2014).
- A marca comercial do composto da ALGAR é o Nutriverde.

