

VALORMINHO



Constituição

DL n.º 113/96, de 5 de Agosto

População (hab)

76.665

Municípios

6

Caminha, Melgaço, Monção, Paredes de Coura, Valença e V.N. Cerveira

Área (km²)

944

Morada

Lugar do Arraial, 4930-521 São Pedro da Torre

Telefone

251 839700

Mail

geral@valorminho.pt

Web

www.valorminho.pt



Dados de produção

Produção RU (t)

35.330

R.Indiferenciada

32.603

R.Seletiva

2.728

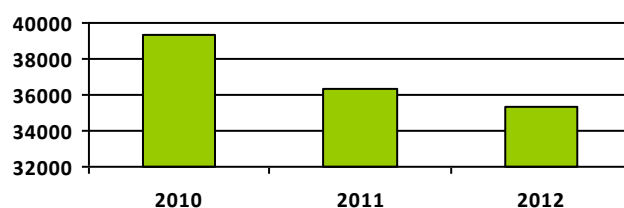
Capitação (kg/hab.dia)

1,26

Produção/área (t/km²)

37,4

Evolução da produção (t)



Caracterização física (%)

Resíduos Putrescíveis

36,0

Papel/ Cartão

15,2

Plástico

10,7

Vidro

7,7

Metais

1,9

Madeira

0,8

Compósitos

3,8

Têxteis

3,7

Têxteis Sanitários

4,7

Resíduos Verdes (R.Sel)

0,0

Resíduos Volumosos

0,0

Finos <20mm

12,0

Resíduos Perigosos

0,6

Outros Resíduos

2,9

Destinos diretos (%)

Aterro	92
V.Energética	0
T.Mecânico (RI)	0
TMB (RI)	0
CVO (RS)	0
Triagem/Reciclagem	8

Infraestruturas e equipamentos

Aterros	Valença (ago98)
Unidades de Triagem	Valença (jan00)
Outros tratamentos	

Posicionamento face às metas aplicáveis a Portugal

RUB depositado em aterro (%)	96
Preparação para reutilização e reciclagem (%)	10

Estações de transferência	Monção (mai00)
Ecocentros	Valença; Monção
Ecopontos	371
Previsões	ampliação aterro

RESULIMA



Constituição

Decreto-Lei n.º 114/96, de 5 de agosto

População (hab)

319.864

Municípios

6

Arcos de Valdevez, Barcelos, Esposende, Ponte da Barca, Ponte de Lima e Viana do Castelo

Área (km²)

1.740

Morada

Aterro Sanitário do Vale do Lima e Baixo Cávado, Apartado 11, 4936-908 Vila Nova de Anha

Telefone

258 350 330

Mail

resulima@resulima.pt

Web

www.resulima.pt



Dados de produção

Produção RU (t)

128.097

R.Indiferenciada

115.097

R.Seletiva

13.000

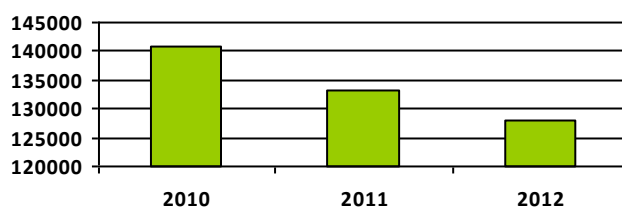
Capitação (kg/hab.dia)

1,10

Produção/área (t/km²)

73,6

Evolução da produção (t)



Caracterização física (%)

Resíduos Putrescíveis

36,8

Papel/ Cartão

14,6

Plástico

10,7

Vidro

8,7

Metais

1,6

Madeira

0,4

Compósitos

2,8

Têxteis

2,9

Têxteis Sanitários

5,3

Resíduos Verdes (R.Sel)

0,0

Resíduos Volumosos

0,0

Finos <20mm

13,6

Resíduos Perigosos

0,3

Outros Resíduos

2,3

Destinos diretos (%)

Aterro	91
V.Energética	0
T.Mecânico (RI)	0
TMB (RI)	0
CVO (RS)	1
Triagem/Reciclagem	9

Infraestruturas e equipamentos

Aterros	V.Castelo (dez98)
Unidades de Triagem	V.Castelo (mai99)
Outros tratamentos	

Posicionamento face às metas aplicáveis a Portugal

RUB depositado em aterro (%)	94
Preparação para reutilização e reciclagem (%)	12

Estações de transferência	Arcos de Valdevez (ago01)
Ecocentros	V.Castelo; Arcos de Valdevez
Ecopontos	948
Previsões	aterro previsto

BRAVAL



Constituição	DL n.º 117/96, de 6 de agosto, alterado pelo DL n.º 471/99, de 6 de novembro
População (hab)	290.328
Municípios	6 Amares, Braga, Póvoa de Lanhoso, Terras de Bouro, Vieira do Minho e Vila Verde
Área (km2)	1.121
Morada	Edifício da CM Braga, Praça do Município, Apartado 1040, 4711-908 Braga
Telefone	253 639220
Mail	braval@braval.pt
Web	www.braval.pt



Dados de produção

Produção RU (t)	112.636
R.Indiferenciada	97.978
R.Seletiva	14.658
Capitação (kg/hab.dia)	1,06
Produção/área (t/km2)	100,5

Evolução da produção (t)



Caracterização física (%)

Resíduos Putrescíveis	61,0	Têxteis	4,0
Papel/ Cartão	9,7	Têxteis Sanitários	2,2
Plástico	7,6	Resíduos Verdes (R.Sel)	1,0
Vidro	4,6	Resíduos Volumosos	0,1
Metais	2,1	Finos <20mm	2,3
Madeira	1,3	Resíduos Perigosos	0,3
Compósitos	3,4	Outros Resíduos	0,3

Destinos diretos (%)

Aterro	87
V.Energética	0
T.Mecânico (RI)	0
TMB (RI)	0
CVO (RS)	0
Triagem/Reciclagem	13

Infraestruturas e equipamentos

Aterros	P.Lanhoso (jul98)
Unidades de Triagem	P.Lanhoso (set00)
Outros tratamentos	

Posicionamento face às metas aplicáveis a Portugal

RUB depositado em aterro (%)	92
Preparação para reutilização e reciclagem (%)	14

Estações de transferência	Vieira do Minho (mar00)
Ecocentros	P. Lanhoso; Vieira do Minho
Ecopontos	1170
Previsões	ampliação aterro; TMB em construção

RESINORTE



RESINORTE

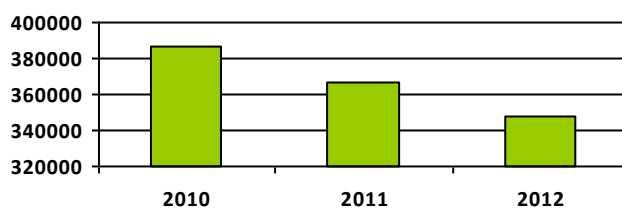
Constituição	Decreto-Lei n.º 235/2009, de 15 de setembro
População (hab)	947.916
Municípios	35 Amarante, Baião, Cabeceiras de Basto, Celorico de Basto, Marco de Canaveses, Mondim de Basto, Fafe, Guimarães, Santo Tirso, Trofa, Vila Nova de Famalicão, Vizela, Boticas, Chaves, Montalegre, Ribeira de Pena, Valpaços, Vila Pouca de Aguiar, Armamar, Cinfães, Lamego, Moimenta da Beira, Penedono, Resende, São João da Pesqueira, Sernancelhe, Tabuaço, Tarouca, Alijó, Mesão Frio, Murça, Peso da Régua, Sabrosa, Santa Marta de Penaguião, Vila Real
Área (km2)	8.077
Morada	Resinorte – Sede (Pólo do Baixo Tâmega) Codessos – Apartado 27, 4890-166 Celorico de Basto
Telefone	255 320 280
Mail	geral@resinorte.pt
Web	www.resinorte.pt



Dados de produção

Produção RU (t)	348.295
R.Indiferenciada	311.512
R.Seletiva	36.782
Capitação (kg/hab.dia)	1,01
Produção/área (t/km2)	43,1

Evolução da produção (t)



Caracterização física (%)

Resíduos Putrescíveis	42,2	Têxteis	4,4
Papel/ Cartão	10,2	Têxteis Sanitários	4,5
Plástico	10,0	Resíduos Verdes (R.Sel)	0,0
Vidro	4,8	Resíduos Volumosos	0,0
Metais	1,9	Finos <20mm	13,7
Madeira	0,8	Resíduos Perigosos	0,3
Compósitos	3,4	Outros Resíduos	3,8

Destinos diretos (%)

Aterro	75
V.Energética	0
T.Mecânico (RI)	0
TMB (RI)	16
CVO (RS)	0
Triagem/Reciclagem	9

Posicionamento face às metas aplicáveis a Portugal

RUB depositado em aterro (%)	81
Preparação para reutilização e reciclagem (%)	25

Infraestruturas e equipamentos

Aterros	Boticas (nov01); Celorico de Basto (nov01); Lamego (jan02); Santo Tirso (fev00); Vila Real (ago00)
Unidades de Triagem	Boticas (ago02); Celorico de Basto (mai02); Famalicão (mar01); Lamego (mai02)
Outros tratamentos	TMB- Famalição (mar05)
Estações de transferência	Baião (fev04); Cabeceiras de Basto (fev04); Cinfães (dez02); Chaves (jul02); Fafe (jan96); Moimenta da Beira (nov01); Montalegre (jul02); S. João da Pesqueira (set02)
Ecocentros	Famalicão; Guimarães (2), Fafe; Santo Tirso; Montalegre; Boticas; Chaves; Cabeceiras de Basto; Celorico de Basto; Baião; S. João da Pesqueira; Lamego; Cinfães e Moimenta da Beira
Ecopontos	3282
Previsões	aterro previsto

LIPOR



Constituição

30267

População (hab)

975.792

Municípios

8

Espinho, Gondomar, Maia, Matosinhos, Porto, Póvoa de Varzim, Valongo, Vila do Conde

Área (km2)

648

Morada

Apartado 1510; 4435-996 Baguim do Monte

Telefone

22 9770100

Mail

lipor@lipor.pt

Web

www.lipor.pt



Dados de produção

Produção RU (t)

476.216

R.Indiferenciada

370.884

R.Seletiva

105.332

Capitação (kg/hab.dia)

1,34

Produção/área (t/km2)

734,9

Evolução da produção (t)



Caracterização física (%)

Resíduos Putrescíveis

43,9

Papel/ Cartão

8,5

Plástico

11,4

Vidro

4,6

Metais

2,1

Madeira

0,5

Compósitos

5,1

Têxteis

6,3

Têxteis Sanitários

8,8

Resíduos Verdes (R.Sel)

0,0

Resíduos Volumosos

0,0

Finos <20mm

8,4

Resíduos Perigosos

0,0

Outros Resíduos

0,4

Destinos diretos (%)

Aterro	0
V.Energética	82
T.Mecânico (RI)	0
TMB (RI)	0
CVO (RS)	8
Triagem/Reciclagem	9

Infraestruturas e equipamentos

Aterros	Maia (jun01)
Unidades de Triagem	Gondomar (jun99)
Outros tratamentos	Incineração- Maia (jan00); CVO- Gondomar (out05)

Posicionamento face às metas aplicáveis a Portugal

RUB depositado em aterro (%)	0
Preparação para reutilização e reciclagem (%)	26

Estações de transferência	
Ecocentros	Espinho (2), Gondomar (2), Maia (5), Matosinhos (4), Porto (3), Póvoa de Varzim, Valongo (3), Vila do Conde
Ecopontos	3484
Previsões	aterro previsto; triagem prevista

AMBISOUSA



Constituição

14 de outubro de 2002

População (hab)

337.583

Municípios

6

Castelo de Paiva, Felgueiras, Lousada, Paços de Ferreira, Paredes e Penafiel

Área (km2)

764

Morada

Avenida Sá e Melo, nº 30, Cristelos, 4620-151 Lousada

Telefone

255 810750

Mail

ambisousa@ambisousa.pt

Web

www.ambisousa.pt



Dados de produção

Produção RU (t)

126.534

R.Indiferenciada

118.644

R.Seletiva

7.890

Capitação (kg/hab.dia)

1,03

Produção/área (t/km2)

165,6

Evolução da produção (t)

Caracterização física (%)

Resíduos Putrescíveis

40,5

Papel/ Cartão

7,4

Plástico

12,0

Vidro

3,0

Metais

1,8

Madeira

0,7

Compósitos

4,1

Têxteis

8,6

Têxteis Sanitários

8,1

Resíduos Verdes (R.Sel)

0,0

Resíduos Volumosos

0,0

Finos <20mm

11,7

Resíduos Perigosos

0,0

Outros Resíduos

2,1

Destinos diretos (%)

Aterro	94
V.Energética	0
T.Mecânico (RI)	0
TMB (RI)	0
CVO (RS)	0
Triagem/Reciclagem	6

Infraestruturas e equipamentos

Aterros	Lousada (nov98);Penafiel (jul99)
Unidades de Triagem	Lousada (nov98); Paredes (out06); Penafiel (jul10)
Outros tratamentos	

Posicionamento face às metas aplicáveis a Portugal

RUB depositado em aterro (%)	96
Preparação para reutilização e reciclagem (%)	9

Estações de transferência	Paredes (abr00); Penafiel (abr00)
Ecocentros	Castelo de Paiva; Felgueiras; Lousada; Paços de Ferreira; Paredes (3); Penafiel
Ecopontos	938
Previsões	TMB previsto; ecocentro previsto

SULDouro



Constituição

Decreto-Lei n.º 89/96, de 3 de julho

População (hab)

443.215

Municípios

2

Santa Maria da Feira e Vila Nova de Gaia

Área (km²)

384

Morada

Rua Conde Barão, 4415-103 Sermonde

Telefone

22 7419160

Mail

geral@suldouro.pt

Web

www.suldouro.pt



Dados de produção

Produção RU (t)

186.958

R.Indiferenciada

171.264

R.Seletiva

15.694

Capitação (kg/hab.dia)

1,16

Produção/área (t/km²)

486,9

Evolução da produção (t)



Caracterização física (%)

Resíduos Putrescíveis

36,9

Papel/ Cartão

12,6

Plástico

9,2

Vidro

7,8

Metais

1,4

Madeira

1,0

Compósitos

3,3

Têxteis

2,3

Têxteis Sanitários

4,1

Resíduos Verdes (R.Sel)

0,3

Resíduos Volumosos

0,2

Finos <20mm

12,3

Resíduos Perigosos

0,2

Outros Resíduos

8,1

Destinos diretos (%)

Aterro	79
V.Energética	0
T.Mecânico (RI)	0
TMB (RI)	13
CVO (RS)	0
Triagem/Reciclagem	8

Infraestruturas e equipamentos

Aterros	V.N. de Gaia (mar99)
Unidades de Triagem	V.N. de Gaia (mar99)
Outros tratamentos	TMB- V.N. de Gaia (nov10)

Posicionamento face às metas aplicáveis a Portugal

RUB depositado em aterro (%)	84
Preparação para reutilização e reciclagem (%)	21

Estações de transferência	
---------------------------	--

Ecocentros	Sta. Maria da Feira (2); V.N. de Gaia (2)
------------	---

Ecopontos	1692
-----------	------

Previsões	aterro previsto
-----------	-----------------

RESÍDUOS DO NORDESTE



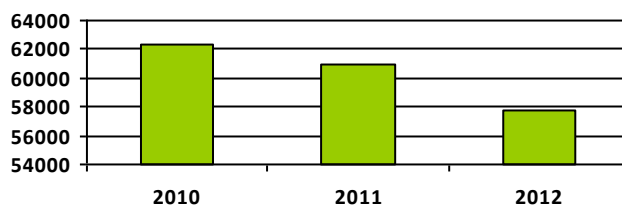
Constituição	31 de outubro de 2002
População (hab)	140.440
Municípios	13 Alfândega da Fé, Bragança, Carrazeda de Ansiães, Freixo de Espada à Cinta, Macedo de Cavaleiros, Miranda do Douro, Mirandela, Mogadouro, Torre de Moncorvo, Vimioso, Vila Flor, Vila Nova de Foz Côa e Vinhais
Área (km2)	6.997
Morada	Rua Fundação Calouste Gulbenkian, Edifício GAT, 5370-340 Mirandela
Telefone	278 201570
Mail	geral@residuosdonordeste.pt
Web	www.residuosdonordeste.pt



Dados de produção

Produção RU (t)	57.802
R.Indiferenciada	52.249
R.Seletiva	5.553
Capitação (kg/hab.dia)	1,13
Produção/área (t/km2)	8,3

Evolução da produção (t)



Caracterização física (%)

Resíduos Putrescíveis	43,0	Têxteis	11,3
Papel/ Cartão	12,4	Têxteis Sanitários	0,0
Plástico	10,5	Resíduos Verdes (R.Sel)	0,0
Vidro	5,0	Resíduos Volumosos	0,0
Metais	2,0	Finos <20mm	12,2
Madeira	0,5	Resíduos Perigosos	0,2
Compósitos	2,7	Outros Resíduos	0,0

Destinos diretos (%)

Aterro	92
V.Energética	0
T.Mecânico (RI)	0
TMB (RI)	0
CVO (RS)	0
Triagem/Reciclagem	8

Posicionamento face às metas aplicáveis a Portugal

RUB depositado em aterro (%)	94
Preparação para reutilização e reciclagem (%)	10

Infraestruturas e equipamentos

Aterros	Mirandela (set97)
Unidades de Triagem	
Outros tratamentos	
Estações de transferência	
Ecocentros	Alfândega da Fé; Bragança; Carrazeda de Ansiães; Freixo de Espada à Cinta; Macedo de Cavaleiros; Mirandela (2); Mogadouro; Torre de Moncorvo; Vimioso; Vila Flor; Vila Nova de Foz Côa; Miranda do Douro e Vinhais ☒
Ecopontos	596
Previsões	TMB em construção; Triagem RS prevista

VALORLIS



Constituição

Decreto-Lei n.º 116/96, de 6 de agosto

População (hab)

305.293

Municípios

6

Batalha, Leiria, Marinha Grande, Ourém, Pombal e Porto de Mós

Área (km²)

2.150

Morada

Aterro Sanitário de Leiria, Quinta do Banco, Parceiros, Apartado 157, 2416-902 Leiria

Telefone

244 575540

Mail

valorlis@valorlis.pt

Web

www.valorlis.pt



Dados de produção

Produção RU (t)

114.692

R.Indiferenciada

97.907

R.Seletiva

16.784

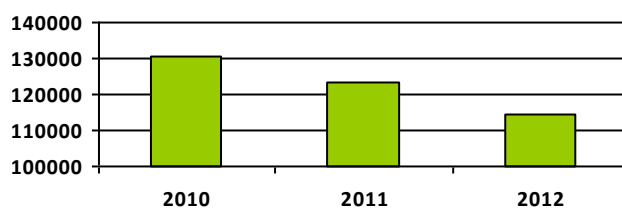
Capitação (kg/hab.dia)

1,03

Produção/área (t/km²)

53,3

Evolução da produção (t)



Caracterização física (%)

Resíduos Putrescíveis

34,8

Papel/ Cartão

14,1

Plástico

10,1

Vidro

6,8

Metais

1,8

Madeira

0,8

Compósitos

3,1

Têxteis

2,4

Têxteis Sanitários

5,3

Resíduos Verdes (R.Sel)

0,0

Resíduos Volumosos

3,5

Finos <20mm

14,2

Resíduos Perigosos

0,6

Outros Resíduos

2,8

Destinos diretos (%)

Aterro	74
V.Energética	0
T.Mecânico (RI)	0
TMB (RI)	17
CVO (RS)	0
Triagem/Reciclagem	9

Infraestruturas e equipamentos

Aterros	Leiria (jul97)
Unidades de Triagem	Leiria (dez98)
Outros tratamentos	TMB- Leiria (jul11)

Posicionamento face às metas aplicáveis a Portugal

RUB depositado em aterro (%)	80
Preparação para reutilização e reciclagem (%)	27

Estações de transferência	Batalha (out97);Ourém (jan98); Pombal (fev98)
---------------------------	---

Ecocentros	Leiria; Ourém; Pombal; Batalha
------------	--------------------------------

Ecopontos	1007
-----------	------

Previsões	
-----------	--

ERSUC



Constituição

Decreto-Lei n.º 166/96, de 5 de setembro

População (hab)

945.572

Municípios

36

Águeda, Arouca, Albergaria-a-Velha, Aveiro, Estarreja, Ílhavo, Murtosa, Oliveira de Azeméis, Oliveira do Bairro, Ovar, S. João da Madeira, Sever de Vouga, Vagos, Vale de Cambra, Anadia, Arganil, Cantanhede, Coimbra, Góis, Condeixa-a-Nova, Lousã, Mealhada, Miranda do Corvo, Penacova, Penela, Vila Nova de Poiares, Alvaiázere, Ansião, Castanheira de Pêra, Figueira da Foz, Figueiró dos Vinhos, Mira, Montemor-o-Velho, Pampilhosa da Serra, Pedrógão Grande e Soure

Área (km²)

6.679

Morada

Rua Alexandre Herculano, 21 B, 3000-019 Coimbra

Telefone

239 851910

Mail

geral@ersuc.pt

Web

www.ersuc.pt



Dados de produção

Produção RU (t)

389.021

R.Indiferenciada

353.859

R.Seletiva

35.162

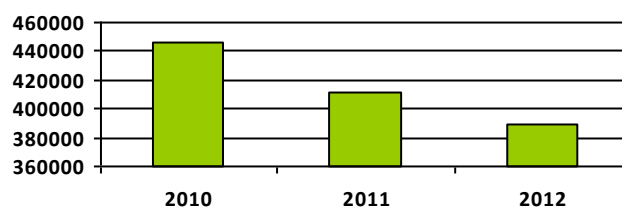
Capitação (kg/hab.dia)

1,13

Produção/área (t/km²)

58,2

Evolução da produção (t)



Caracterização física (%)

Resíduos Putrescíveis

41,2

Papel/ Cartão

13,7

Plástico

10,0

Vidro

3,9

Metais

1,8

Madeira

0,7

Compósitos

3,5

Têxteis

2,6

Têxteis Sanitários

5,4

Resíduos Verdes (R.Sel)

0,0

Resíduos Volumosos

0,0

Finos <20mm

13,5

Resíduos Perigosos

0,5

Outros Resíduos

3,2

Destinos diretos (%)

Aterro	61
V.Energética	0
T.Mecânico (RI)	0
TMB (RI)	31
CVO (RS)	0
Triagem/Reciclagem	8

Infraestruturas e equipamentos

Aterros	Aveiro (2012);Coimbra (2012)
Unidades de Triagem	Aveiro (2012); Coimbra (2012)
Outros tratamentos	TMB- Aveiro (2012); TMB- Coimbra (2012)

Posicionamento face às metas aplicáveis a Portugal

RUB depositado em aterro (%)	69
Preparação para reutilização e reciclagem (%)	34

Estações de transferência	Ansião (set99); Estarreja (abr00); Góis (set99); Oliveira de Azeméis (set99); Pampilhosa da Serra (jan00); Sever do Vouga (abr00)
Ecocentros	Oliveira de Azeméis; Estarreja; Albergaria-a-Velha; Figueira da Foz; Ansião; Coimbra e Góis
Ecopontos	3580
Previsões	

PLANALTO BEIRÃO

ASSOCIAÇÃO DE MUNICÍPIOS DA REGIÃO DO
PLANALTO BEIRÃO

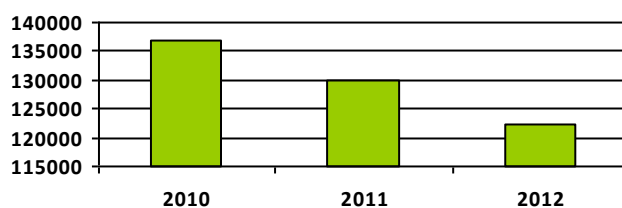
Constituição	31 de julho de 1996
População (hab)	343.878
Municípios	19 Aguiar da Beira, Carregal do Sal, Castro Daire, Gouveia, Mangualde, Mortágua, Nelas, Oliveira de Frades, Oliveira do Hospital, Penalva do Castelo, Santa Comba Dão, Satão, São Pedro do Sul, Seia, Tábua, Tondela, Vila Nova de Paiva, Viseu e Vouzela
Área (km2)	6.629
Morada	Vale da Margunda, Borrhal, 3465-013 Barreiro de Besteiros
Telefone	232 870 020
Mail	geral@planaltobeirao.pt
Web	www.planaltobeirao.pt



Dados de produção

Produção RU (t)	122.414
R.Indiferenciada	113.855
R.Seletiva	8.559
Capitação (kg/hab.dia)	0,98
Produção/área (t/km2)	18,5

Evolução da produção (t)



Caracterização física (%)

Resíduos Putrescíveis	43,7	Têxteis	4,5
Papel/ Cartão	9,3	Têxteis Sanitários	5,7
Plástico	10,5	Resíduos Verdes (R.Sel)	4,9
Vidro	2,4	Resíduos Volumosos	4,3
Metais	1,4	Finos <20mm	9,3
Madeira	0,6	Resíduos Perigosos	0,1
Compósitos	2,5	Outros Resíduos	0,8

Destinos diretos (%)

Aterro	74
V.Energética	0
T.Mecânico (RI)	0
TMB (RI)	20
CVO (RS)	0
Triagem/Reciclagem	6

Infraestruturas e equipamentos

Aterros	Tondela (jul98)
Unidades de Triagem	Tondela (mai99)
Outros tratamentos	TMB- Tondela (2012)

Posicionamento face às metas aplicáveis a Portugal

RUB depositado em aterro (%)	79
Preparação para reutilização e reciclagem (%)	23

Estações de transferência	Seia (out99); Viseu (mai00); Vouzela (dez00)
---------------------------	--

Ecocentros	Aguiar da Beira; Carregal do Sal; Castro Daire; Gouveia; Mangualde; Mortágua; Nelas; Oliveira de Frades; Oliveira do Hospital; Penalva do Castelo; Santa Comba Dão; Satão; São Pedro do Sul; Seia; Tábua; Tondela; Vila Nova de Paiva; Viseu e Vouzela
------------	--

Ecopontos	1470
-----------	------

Previsões	
-----------	--

RESIESTRELA



RESIESTRELA

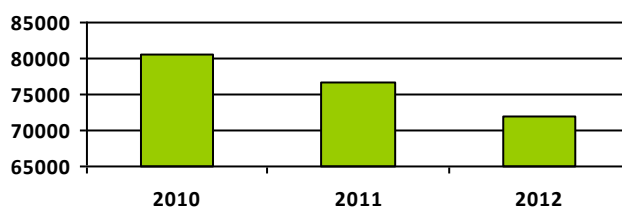
Constituição	Decreto-Lei n.º 319-A/01, de 10 de dezembro; Decreto-Lei n.º 128/08, de 21 de julho
População (hab)	197.709
Municípios	14 Almeida, Belmonte, Celorico da Beira, Covilhã, Figueira de Castelo Rodrigo, Fornos de Algodres, Fundão, Guarda, Manteigas, Meda, Penamacor, Pinhel, Sabugal e Trancoso
Área (km2)	6.130
Morada	Centro de Tratamento Resíduos Sólidos Urbanos, Estrada de Peroviseu, Qta. Areias Apartado 1064, 6230-022 Fundão
Telefone	275 779330/1
Mail	geral@resiestrela.pt
Web	www.resiestrela.pt



Dados de produção

Produção RU (t)	71.996
R.Indiferenciada	67.268
R.Seletiva	4.728
Capitação (kg/hab.dia)	1,00
Produção/área (t/km2)	11,7

Evolução da produção (t)



Caracterização física (%)

Resíduos Putrescíveis	41,7	Têxteis	2,5
Papel/ Cartão	11,4	Têxteis Sanitários	4,5
Plástico	10,5	Resíduos Verdes (R.Sel)	0,0
Vidro	3,0	Resíduos Volumosos	0,0
Metais	1,8	Finos <20mm	17,0
Madeira	0,7	Resíduos Perigosos	1,6
Compósitos	3,3	Outros Resíduos	2,1

Destinos diretos (%)

Aterro	13
V.Energética	0
T.Mecânico (RI)	0
TMB (RI)	80
CVO (RS)	0
Triagem/Reciclagem	6

Infraestruturas e equipamentos

Aterros	Fundão (nov01)
Unidades de Triagem	Fundão (dez08)
Outros tratamentos	TMB- Fundão (nov01)

Posicionamento face às metas aplicáveis a Portugal

RUB depositado em aterro (%)	17
Preparação para reutilização e reciclagem (%)	74

Estações de transferência	Almeida (mar06); Celorico da Beira (mar06); Guarda (out99); Penamacor (out03); Pinhel (out03); Sabugal (out03); Trancoso (out03)
Ecocentros	Almeida; Belmonte; Celorico da Beira; Figueira de Castelo Rodrigo; Fornos de Algodres; Fundão; Guarda; Manteigas; Meda; Penamacor; Pinhel; Sabugal e Trancoso
Ecopontos	709
Previsões	

VALNOR



Constituição

Decreto-Lei n.º 11/01, de 23 de Janeiro

População (hab)

265.367

Municípios

25

Abrantes, Alter do Chão, Arronches, Avis, Campo Maior, Castelo Branco, Castelo de Vide, Crato, Elvas, Fronteira, Gavião, Idanha-a-Nova, Mação, Marvão, Monforte, Nisa, Oleiros, Ponte de Sôr, Portalegre, Proença-a-Nova, Sardoal, Sertã, Sousel, Vila de Rei e Vila Velha de Rodão

Área (km²)

11.975

Morada

Apartado 48; 7440-999 Alter do Chão

Telefone

245 610040

Mail

geral@valnor.pt

Web

www.valnor.pt



Dados de produção

Produção RU (t)

116.351

R.Indiferenciada

97.856

R.Seletiva

18.495

Capitação (kg/hab.dia)

1,20

Produção/área (t/km²)

9,7

Evolução da produção (t)



Caracterização física (%)

Resíduos Putrescíveis

39,5

Papel/ Cartão

11,0

Plástico

9,5

Vidro

2,8

Metais

1,7

Madeira

0,5

Compósitos

3,1

Têxteis

2,9

Têxteis Sanitários

4,7

Resíduos Verdes (R.Sel)

0,5

Resíduos Volumosos

4,6

Finos <20mm

15,5

Resíduos Perigosos

0,4

Outros Resíduos

3,1

Destinos diretos (%)

Aterro	14
V.Energética	0
T.Mecânico (RI)	0
TMB (RI)	74
CVO (RS)	0
Triagem/Reciclagem	12

Infraestruturas e equipamentos

Aterros	Avis (mai00); Castelo Branco (abr99)
Unidades de Triagem	Avis (jul02); Castelo Branco (jun01)
Outros tratamentos	TMB- Avis (mai09)

Posicionamento face às metas aplicáveis a Portugal

RUB depositado em aterro (%)	17
Preparação para reutilização e reciclagem (%)	84

Estações de transferência	Abrantes (set99); Castelo de Vide (dez99); Elvas (ago02); Idanha-a-Nova (dez99); Ponte de Sôr (mai00); Portalegre (jul02); Proença-a-Nova (jan00)
Ecocentros	Abrantes; Ponte de Sôr; Castelo de Vide; Portalegre (2); Elvas; Castelo Branco (2); Idanha-a-Nova; Proença-a-Nova; Oleiros; Sertã; Vila Velha de Rodão
Ecopontos	1792
Previsões	

VALORSUL



Constituição

Decreto-Lei nº 68/2010, de 15 junho

População (hab)

1.600.246

Municípios

19

Alcobaça, Alenquer, Amadora, Arruda dos Vinhos, Azambuja, Bombarral, Cadaval, Caldas da Rainha, Lisboa, Loures, Lourinhã, Nazaré, Óbidos, Odivelas, Peniche, Sobral de Monte Agraço, Rio Maior, Torres Vedras e Vila Franca de Xira

Área (km²)

3.378

Morada

Plataforma Ribeirinha da CP - Estação de Mercadorias da Bobadela, 2696-801 S. João da Talha

Telefone

21 9535900

Mail

valorsul@valorsul.pt

Web

www.valorsul.pt



Dados de produção

Produção RU (t)

758.412

R.Indiferenciada

658.832

R.Seletiva

99.580

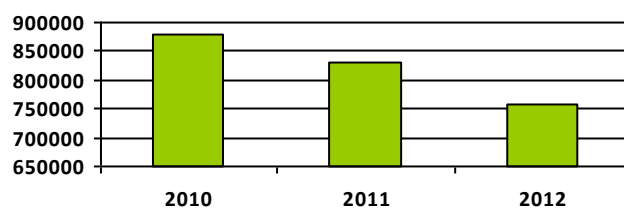
Capitação (kg/hab.dia)

1,30

Produção/área (t/km²)

224,5

Evolução da produção (t)



Caracterização física (%)

Resíduos Putrescíveis

36,1

Papel/ Cartão

16,5

Plástico

11,1

Vidro

8,7

Metais

1,8

Madeira

0,9

Compósitos

2,9

Têxteis

3,5

Têxteis Sanitários

5,5

Resíduos Verdes (R.Sel)

0,2

Resíduos Volumosos

0,6

Finos <20mm

9,8

Resíduos Perigosos

0,3

Outros Resíduos

2,2

Destinos diretos (%)

Aterro	30
V.Energética	54
T.Mecânico (RI)	0
TMB (RI)	2
CVO (RS)	4
Triagem/Reciclagem	9

Infraestruturas e equipamentos

Aterros	Cadaval (nov01); Vila Franca de Xira (jun98)
Unidades de Triagem	Cadaval (jan02); Lisboa (fev02)
Outros tratamentos	Incineração- Loures (fev00); CVO- Amadora (fev05)

Posicionamento face às metas aplicáveis a Portugal

RUB depositado em aterro (%)	30
Preparação para reutilização e reciclagem (%)	20

Estações de transferência	Alenquer (dez01); Nazaré (set02); Óbidos (nov01); Rio Maior (dez01); Sobral M. Agraço (dez01)
Ecocentros	Alenquer; Cadaval; Óbidos; Nazaré; Peniche; Sobral de Monte Agraço; Rio Maior; Lisboa
Ecopontos	5514
Previsões	

ECOLEZÍRIA



Constituição

15 de dezembro de 2004

População (hab)

126.668

Municípios

6

Almeirim, Alpiarça, Benavente, Cartaxo, Coruche e Salvaterra de Magos

Área (km2)

2.941

Morada

Rua Dionísio Saraiva, n.º2, 1º, porta 5, 2080-104 Almeirim

Telefone

243 599028

Mail

ecoleziria@ecoleziria.pt

Web

www.ecoleziria.pt



Dados de produção

Produção RU (t)

58.944

R.Indiferenciada

56.236

R.Seletiva

2.708

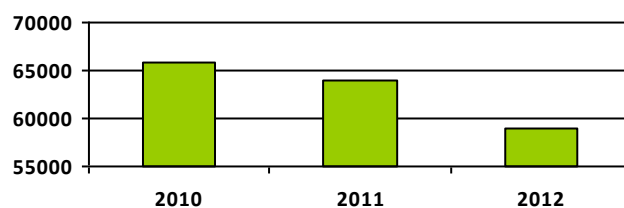
Capitação (kg/hab.dia)

1,27

Produção/área (t/km2)

20,0

Evolução da produção (t)



Caracterização física (%)

Resíduos Putrescíveis

43,5

Papel/ Cartão

8,6

Plástico

13,0

Vidro

2,6

Metais

2,2

Madeira

1,3

Compósitos

4,1

Têxteis

5,5

Têxteis Sanitários

8,1

Resíduos Verdes (R.Sel)

0,0

Resíduos Volumosos

0,0

Finos <20mm

8,4

Resíduos Perigosos

0,0

Outros Resíduos

2,7

Destinos diretos (%)

Aterro	95
V.Energética	0
T.Mecânico (RI)	0
TMB (RI)	0
CVO (RS)	0
Triagem/Reciclagem	5

Infraestruturas e equipamentos

Aterros	Almeirim (jul00)
Unidades de Triagem	
Outros tratamentos	

Posicionamento face às metas aplicáveis a Portugal

RUB depositado em aterro (%)	97
Preparação para reutilização e reciclagem (%)	6

Estações de transferência	Coruche (jul00); Salvaterra de Magos (jul00)
Ecocentros	Cartaxo; Almeirim; Salvaterra de Magos e Coruche
Ecopontos	454
Previsões	

RESITEJO



Constituição

9 de agosto de 1996

População (hab)

206.417

Municípios

10

Alcanena, Chamusca, Constância, Entroncamento, Ferreira do Zêzere, Golegã, Santarém, Tomar, Torres Novas e Vila Nova da Barquinha

Área (km²)

2.466

Morada

Rua Ferro de Engomar, Eco-Parque do Relvão, 2140 – 671 Carregueira

Telefone

249 749010

Mail

geral@resitejo.pt

Web

www.resitejo.pt



Dados de produção

Produção RU (t)

93.764

R.Indiferenciada

82.961

R.Seletiva

10.804

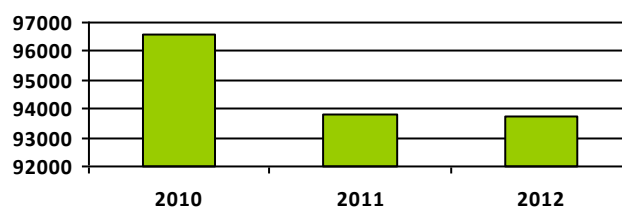
Capitação (kg/hab.dia)

1,24

Produção/área (t/km²)

38,0

Evolução da produção (t)



Caracterização física (%)

Resíduos Putrescíveis

55,8

Papel/ Cartão

10,3

Plástico

5,6

Vidro

1,8

Metais

1,2

Madeira

2,3

Compósitos

1,4

Têxteis

4,5

Têxteis Sanitários

7,4

Resíduos Verdes (R.Sel)

0,0

Resíduos Volumosos

0,0

Finos <20mm

8,7

Resíduos Perigosos

0,4

Outros Resíduos

0,7

Destinos diretos (%)

Aterro	88
V.Energética	0
T.Mecânico (RI)	0
TMB (RI)	0
CVO (RS)	0
Triagem/Reciclagem	12

Infraestruturas e equipamentos

Aterros	Chamusca (mai99)
Unidades de Triagem	Chamusca (dez04)
Outros tratamentos	

Posicionamento face às metas aplicáveis a Portugal

RUB depositado em aterro (%)	93
Preparação para reutilização e reciclagem (%)	15

Estações de transferência	Santarém (mai99); Tomar (mai99); Torres Novas (mai99)
Ecocentros	Alcanena; Santarém; Ferreira do Zêzere; Tomar; Torres Novas; Chamusca (2); Golegã; Vila Nova da Barquinha/Entroncamento
Ecopontos	1354
Previsões	Tratamento mecânico em conclusão

TRATOLIXO



Constituição

26 de julho de 1989

População (hab)

840.403

Municípios

4

Cascais, Mafra, Oeiras e Sintra

Área (km²)

753

Morada

Estrada 5 de Junho, Dia Mundial do Ambiente, Trajouce 2785-155 S.
Domingos Rana

Telefone

21 4459500

Mail

residuos@tratolixo.pt

Web

www.tratolixo.pt



Dados de produção

Produção RU (t)

386.950

R.Indiferenciada

273.666

R.Seletiva

113.284

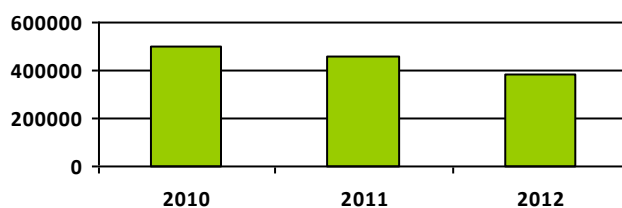
Capitação (kg/hab.dia)

1,26

Produção/área (t/km²)

513,9

Evolução da produção (t)



Caracterização física (%)

Resíduos Putrescíveis

43,3

Papel/ Cartão

12,7

Plástico

8,0

Vidro

4,9

Metais

1,9

Madeira

0,9

Compósitos

1,1

Têxteis

2,5

Têxteis Sanitários

7,8

Resíduos Verdes (R.Sel)

6,0

Resíduos Volumosos

2,1

Finos <20mm

5,1

Resíduos Perigosos

0,0

Outros Resíduos

3,6

Destinos diretos (%)

Aterro	21
V.Energética	11
T.Mecânico (RI)	0
TMB (RI)	55
CVO (RS)	0
Triagem/Reciclagem	13

Infraestruturas e equipamentos

Aterros	
Unidades de Triagem	
Outros tratamentos	TMB- Cascais (nov91); TMB- Mafra (2012)

Posicionamento face às metas aplicáveis a Portugal

RUB depositado em aterro (%)	26
Preparação para reutilização e reciclagem (%)	53

Estações de transferência	Mafra (out98); Cascais (set08)
Ecocentros	Trajouce
Ecopontos	3130
Previsões	Ecocentro previsto; Aterro em construção

AMARSUL



Constituição

Decreto-Lei 53/97, de 4 de Março

População (hab)

782.529

Municípios

9

Alcochete, Almada, Barreiro, Moita, Montijo, Palmela, Seixal, Sesimbra e Setúbal

Área (km²)

1.520

Morada

Aterro Sanitário de Palmela, Estrada Luís de Camões, Apartado 117, 2861-909 Moita

Telefone

21 2139600

Mail

geral@amarsul.pt

Web

www.amarsul.pt



Dados de produção

Produção RU (t)

402.882

R.Indiferenciada

376.379

R.Seletiva

26.502

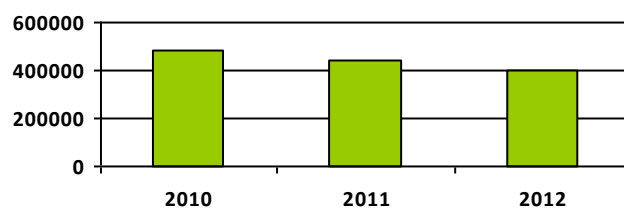
Capitação (kg/hab.dia)

1,41

Produção/área (t/km²)

265,1

Evolução da produção (t)



Caracterização física (%)

Resíduos Putrescíveis

35,7

Papel/ Cartão

12,7

Plástico

9,6

Vidro

6,6

Metais

1,5

Madeira

1,0

Compósitos

4,3

Têxteis

2,0

Têxteis Sanitários

4,0

Resíduos Verdes (R.Sel)

5,3

Resíduos Volumosos

1,7

Finos <20mm

12,2

Resíduos Perigosos

0,4

Outros Resíduos

2,9

Destinos diretos (%)

Aterro	80
V.Energética	0
T.Mecânico (RI)	3
TMB (RI)	11
CVO (RS)	0
Triagem/Reciclagem	6

Infraestruturas e equipamentos

Aterros	Palmela (jan97); Seixal (jul95)
Unidades de Triagem	Seixal (fev99)
Outros tratamentos	TMB- Setúbal (jan95)

Posicionamento face às metas aplicáveis a Portugal

RUB depositado em aterro (%)	86
Preparação para reutilização e reciclagem (%)	16

Estações de transferência	Sesimbra (out99)
Ecocentros	Sesimbra; Almada; Seixal; Barreiro; Alcochete; Montijo; Moita
Ecopontos	2407
Previsões	

GESAMB



Constituição

4 de junho de 2003

População (hab)

152.031

Municípios

12

Alandroal, Arraiolos, Borba, Estremoz, Évora, Montemor-o-Novo, Mora, Mourão, Redondo, Reguengos de Monsaraz, Vendas Novas e Vila Viçosa

Área (km²)

6.400

Morada

Estrada das Alcáçovas, Aterro Sanitário, 7000 Évora

Telefone

266 748 123

Mail

geral@gesamb.pt

Web

www.gesamb.pt



Dados de produção

Produção RU (t)

77.427

R.Indiferenciada

69.387

R.Seletiva

8.041

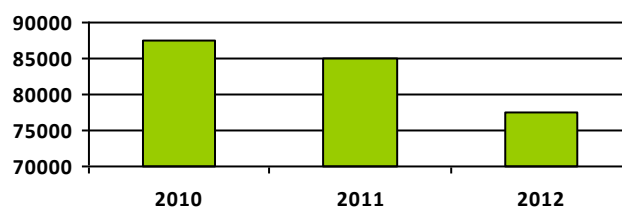
Capitação (kg/hab.dia)

1,40

Produção/área (t/km²)

12,1

Evolução da produção (t)



Caracterização física (%)

Resíduos Putrescíveis

35,8

Papel/ Cartão

13,3

Plástico

13,3

Vidro

5,4

Metais

1,8

Madeira

1,4

Compósitos

2,5

Têxteis

2,7

Têxteis Sanitários

7,8

Resíduos Verdes (R.Sel)

1,0

Resíduos Volumosos

1,1

Finos <20mm

11,8

Resíduos Perigosos

0,1

Outros Resíduos

2,1

Destinos diretos (%)

Aterro	92
V.Energética	0
T.Mecânico (RI)	0
TMB (RI)	0
CVO (RS)	0
Triagem/Reciclagem	8

Infraestruturas e equipamentos

Aterros	Évora (jan02)
Unidades de Triagem	Évora (mar04)
Outros tratamentos	

Posicionamento face às metas aplicáveis a Portugal

RUB depositado em aterro (%)	94
Preparação para reutilização e reciclagem (%)	11

Estações de transferência	Borba (jul03); Montemor-o-Novo (mar03); Mora (set03)
Ecocentros	Mora; Montemor-o-Novo; Vendas Novas; Évora; Reguengos de Monsaraz; Estremoz e Borba
Ecopontos	684
Previsões	TMB em construção

AMBILITAL



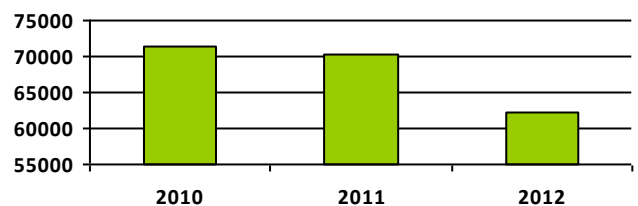
Constituição	5 de março de 2001
População (hab)	114.663
Municípios	7 Alcácer do Sal, Grândola, Odemira, Santiago do Cacém, Sines, Aljustrel e Ferreira do Alentejo
Área (km ²)	6.408
Morada	Monte Novo dos Modernos, Apartado 20, 7565-908 Ermidas-Sado
Telefone	269 508 030
Mail	geral@ambital.pt
Web	www.ambital.pt



Dados de produção

Produção RU (t)	62.205
R.Indiferenciada	57.557
R.Seletiva	4.648
Capitação (kg/hab.dia)	1,49
Produção/área (t/km ²)	9,7

Evolução da produção (t)



Caracterização física (%)

Resíduos Putrescíveis	42,1	Têxteis	5,2
Papel/ Cartão	9,7	Têxteis Sanitários	9,5
Plástico	13,3	Resíduos Verdes (R.Sel)	0,0
Vidro	4,1	Resíduos Volumosos	0,0
Metais	2,1	Finos <20mm	9,0
Madeira	0,4	Resíduos Perigosos	0,0
Compósitos	3,9	Outros Resíduos	0,7

Destinos diretos (%)

Aterro	80
V.Energética	0
T.Mecânico (RI)	0
TMB (RI)	13
CVO (RS)	0
Triagem/Reciclagem	7

Infraestruturas e equipamentos

Aterros	Santiago do Cacém (mar00)
Unidades de Triagem	Santiago do Cacém (jun05)
Outros tratamentos	TMB- Santiago do Cacém (fev11)

Posicionamento face às metas aplicáveis a Portugal

RUB depositado em aterro (%)	84
Preparação para reutilização e reciclagem (%)	19

Estações de transferência	Alcácer do Sal (mai00); Grândola (jun00); Odemira (jun00); Santiago do Cacém (abr00)
---------------------------	--

Ecocentros	Alcácer do Sal; Aljustrel; Ferreira do Alentejo; Grândola; Odemira; Santiago do Cacém e Ermidas-Sado
------------	--

Ecopontos	834
-----------	-----

Previsões	
-----------	--

AMCAL



Constituição

31 de Outubro de 1991

População (hab)

25.213

Municípios

5

Alvito, Cuba, Portel, Viana do Alentejo e Vidigueira

Área (km²)

1.740

Morada

Largo do Almeida, 1, 7940-114 Cuba

Telefone

284 419 020

Mail

amcal@amcal.pt

Web

www.amcal.pt



Dados de produção

Produção RU (t)

14.107

R.Indiferenciada

12.765

R.Seletiva

1.342

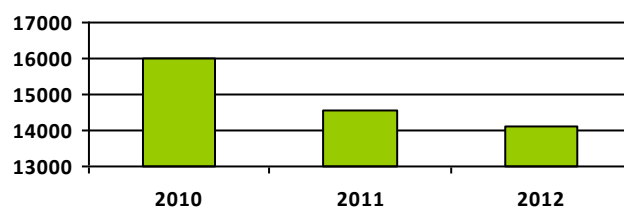
Capitação (kg/hab.dia)

1,53

Produção/área (t/km²)

8,1

Evolução da produção (t)



Caracterização física (%)

Resíduos Putrescíveis

45,1

Papel/ Cartão

10,2

Plástico

11,8

Vidro

2,5

Metais

0,5

Madeira

0,4

Compósitos

1,0

Têxteis

4,1

Têxteis Sanitários

0,0

Resíduos Verdes (R.Sel)

0,0

Resíduos Volumosos

0,0

Finos <20mm

17,0

Resíduos Perigosos

7,4

Outros Resíduos

0,0

Destinos diretos (%)

Aterro	90
V.Energética	0
T.Mecânico (RI)	0
TMB (RI)	0
CVO (RS)	0
Triagem/Reciclagem	10

Infraestruturas e equipamentos

Aterros	Cuba (jun99)
Unidades de Triagem	Cuba (mar08)
Outros tratamentos	

Posicionamento face às metas aplicáveis a Portugal

RUB depositado em aterro (%)	95
Preparação para reutilização e reciclagem (%)	13

Estações de transferência	Portel (jan02); Vidigueira (jan02)
Ecocentros	Portel; Viana do Alentejo; Alvito; Vidigueira e Cuba
Ecopontos	111
Previsões	

RESIALENTEJO



Constituição

18 de junho de 2006

População (hab)

94.177

Municípios

8

Almodôvar, Barrancos, Beja, Castro Verde, Mértola, Moura, Ourique e Serpa

Área (km²)

6.653

Morada

Herdade do Montinho, Apartado 6272, Sta. Clara do Louredo 7801-903
Beja

Telefone

284 311220

Mail

geral@resialentejo.pt

Web

www.resialentejo.pt



Dados de produção

Produção RU (t)

46.050

R.Indiferenciada

41.093

R.Seletiva

4.957

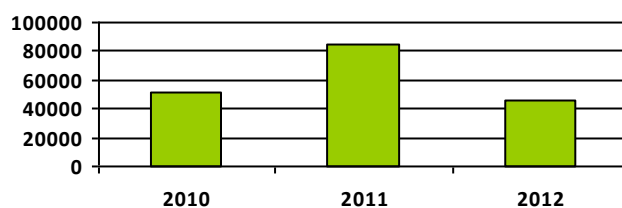
Capitação (kg/hab.dia)

1,34

Produção/área (t/km²)

6,9

Evolução da produção (t)



Caracterização física (%)

Resíduos Putrescíveis

50,1

Papel/ Cartão

8,7

Plástico

10,7

Vidro

3,9

Metais

2,0

Madeira

0,8

Compósitos

1,8

Têxteis

3,4

Têxteis Sanitários

4,0

Resíduos Verdes (R.Sel)

0,0

Resíduos Volumosos

0,0

Finos <20mm

13,9

Resíduos Perigosos

0,1

Outros Resíduos

0,7

Destinos diretos (%)

Aterro	92
V.Energética	0
T.Mecânico (RI)	0
TMB (RI)	0
CVO (RS)	0
Triagem/Reciclagem	8

Infraestruturas e equipamentos

Aterros	Beja (dez01)
Unidades de Triagem	Beja (jun03)
Outros tratamentos	

Posicionamento face às metas aplicáveis a Portugal

RUB depositado em aterro (%)	94
Preparação para reutilização e reciclagem (%)	11

Estações de transferência	Barrancos (set02); Beja (jul02); Castro Verde (jul02); Mértola (jul02); Serpa (jul02)
Ecocentros	Barrancos; Beja; Serpa ; Castro Verde; Mértola
Ecopontos	406
Previsões	TMB em construção

ALGAR



Constituição

Decreto-Lei n.º 105/95, de 20 de Maio

População (hab)

444.390

Municípios

16

Albufeira, Aljezur, Lagoa, Lagos, Monchique, Portimão, Silves, Vila do Bispo, Alcoutim, Castro Marim, Faro, Loulé, Olhão, S. Brás de Alportel, Tavira e Vila Real de Sto. António

Área (km²)

4.988

Morada

Barros de São João, São João da Venda, 8135-026 Almancil

Telefone

289 894 480

Mail

geral@algar.com.pt

Web

www.algar.com.pt



Dados de produção

Produção RU (t)

338.095

R.Indiferenciada

258.494

R.Seletiva

79.601

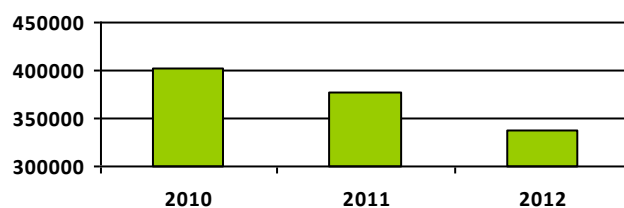
Capitação (kg/hab.dia)

2,08

Produção/área (t/km²)

67,8

Evolução da produção (t)



Caracterização física (%)

Resíduos Putrescíveis

32,3

Papel/ Cartão

13,1

Plástico

9,9

Vidro

6,9

Metais

1,7

Madeira

0,4

Compósitos

2,8

Têxteis

2,1

Têxteis Sanitários

3,4

Resíduos Verdes (R.Sel)

4,0

Resíduos Volumosos

7,5

Finos <20mm

12,9

Resíduos Perigosos

0,4

Outros Resíduos

2,7

Destinos diretos (%)

Aterro	84
V.Energética	0
T.Mecânico (RI)	0
TMB (RI)	0
CVO (RS)	7
Triagem/Reciclagem	9

Infraestruturas e equipamentos

Aterros	Loulé (jul02); Portimão (fev98)
Unidades de Triagem	
Outros tratamentos	Compostagem de verdes- Tavira e Portimão

Posicionamento face às metas aplicáveis a Portugal

RUB depositado em aterro (%)	82
Preparação para reutilização e reciclagem (%)	23

Estações de transferência	Albufeira (fev98); Alcoutim (jun98); Aljezur (jun98); Castro Marim (abr98); Lagos (abr98); Loulé (mai01); Tavira (abr98); Vila do Bispo (mai98)
Ecocentros	Aljezur; Vila do Bispo; Lagos; Portimão (2); Albufeira (2); Alcoutim; Castro Marim; Tavira; Loulé (2) e Faro
Ecopontos	2465
Previsões	TMB em construção; Compostagem de verdes em construção

