

Ordenamento do território e prevenção de acidentes graves

Sessão de divulgação do DL n.º 150/2015
APA, 8 de outubro de 2015

Sara Vieira

Ordenamento do território e PAG

Ordenamento do território e prevenção de acidentes graves (PAG)

- **Objetivos e instrumentos: o que mudou?**
- **Desafios e expectativas**

Ordenamento do território e PAG

- Como minimizar as consequências de um acidente?
Assegurar a separação entre os estabelecimentos e os elementos sensíveis do território



Ordenamento do território e PAG

- Separação: que distância?

Definição de zonas de perigosidade (ZP)

- Primeira ZP: possibilidade de efeitos letais
- Segunda ZP: possibilidade de efeitos irreversíveis

Efeitos: Radiação térmica, Sobrepressão, Toxicidade



Ordenamento do território e PAG

- Como manter a distância?
 - Controlo da localização dos estabelecimentos novos e das alterações substanciais
 - Controlo dos desenvolvimentos na envolvente
 - Articulação com políticas de planeamento e gestão do solo

Ordenamento do território e PAG

- Como manter a distância?
 - Controlo da localização dos estabelecimentos novos e das alterações substanciais
 - Controlo dos desenvolvimentos na envolvente
 - Articulação com políticas de planeamento e gestão do solo

Avaliação de
compatibilidade de
localização

Cadastro das zonas
de perigosidade

PMOT
Licenciamento
operações
urbanísticas

Ordenamento do território e PAG

Avaliação de
compatibilidade de
localização


Cadastro das zonas
de perigosidade

PMOT
Licenciamento
operações
urbanísticas

Ordenamento do território e PAG

- Avaliação de compatibilidade de localização
 - Novos estabelecimentos/Alterações
 - Definição de zonas de perigosidade (ZP)
 - Avaliação da compatibilidade das ZP com usos do solo
 - Decisão sobre localização/viabilidade/medidas

Avaliação de
compatibilidade de
localização



Ordenamento do território e PAG

- Avaliação de compatibilidade de localização:
O que mudou?
 - Âmbito de aplicação: Novos estabelecimentos e alterações substanciais, com aumento dos perigos
 - Alterações substanciais, com diminuição dos perigos: atualização das ZP

Ordenamento do território e PAG

- Avaliação de compatibilidade de localização

O que mudou?

- Prazo para emissão de parecer pela APA → 50 dias, com possibilidade de paragem para pedido de elementos
- Procedimento de consulta pública
- Articulação com AIA e licenciamento de estabelecimentos de explosivos
- Caducidade da decisão (4 anos)

Ordenamento do território e PAG


Avaliação de
compatibilidade de
localização

Cadastro das zonas
de perigosidade

PMOT
Licenciamento
operações
urbanísticas

Ordenamento do território e PAG

- Compilação das zonas de perigosidade
 - Estabelecimentos existentes: prazos para envio (1 | 2 anos)
 - «Outros» estabelecimentos: 18 meses
 - Novos/alterações substanciais: ACL e atualização das ZP
- Validação pela APA



Cadastro das zonas
de perigosidade

Formulário em
preparação

Ordenamento do território e PAG

Avaliação de
compatibilidade de
localização

Cadastro das zonas
de perigosidade


PMOT
Licenciamento
operações
urbanísticas

Ordenamento do território e PAG

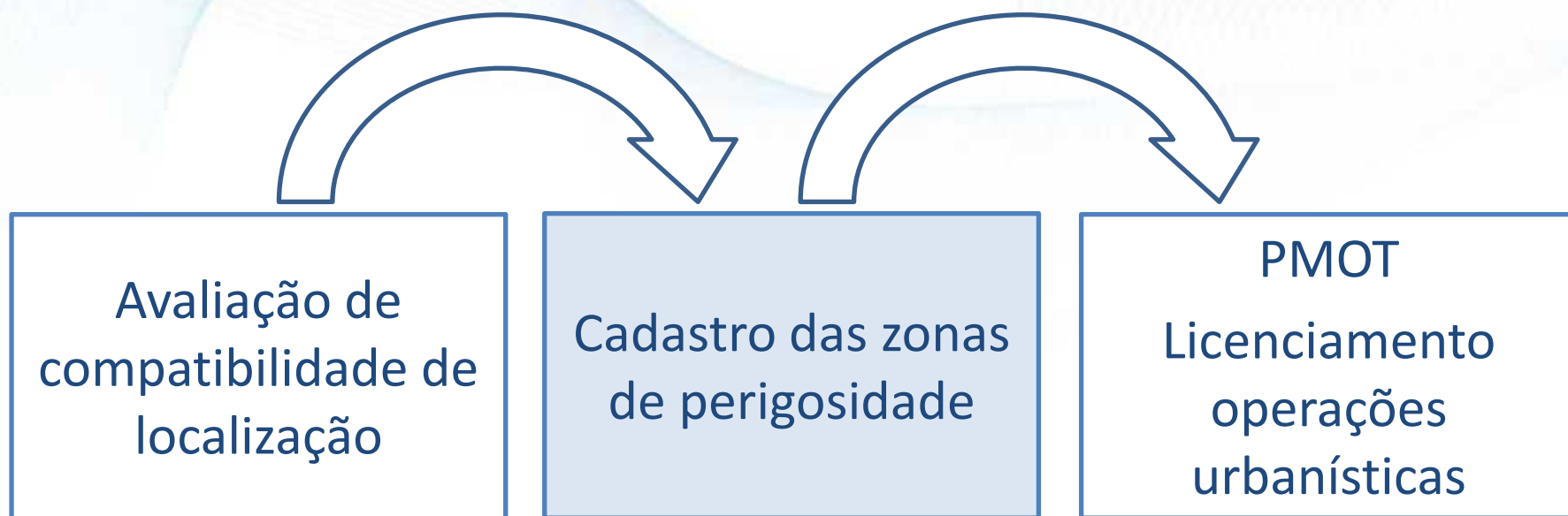
Avaliação de
compatibilidade de
localização

Cadastro das zonas
de perigosidade

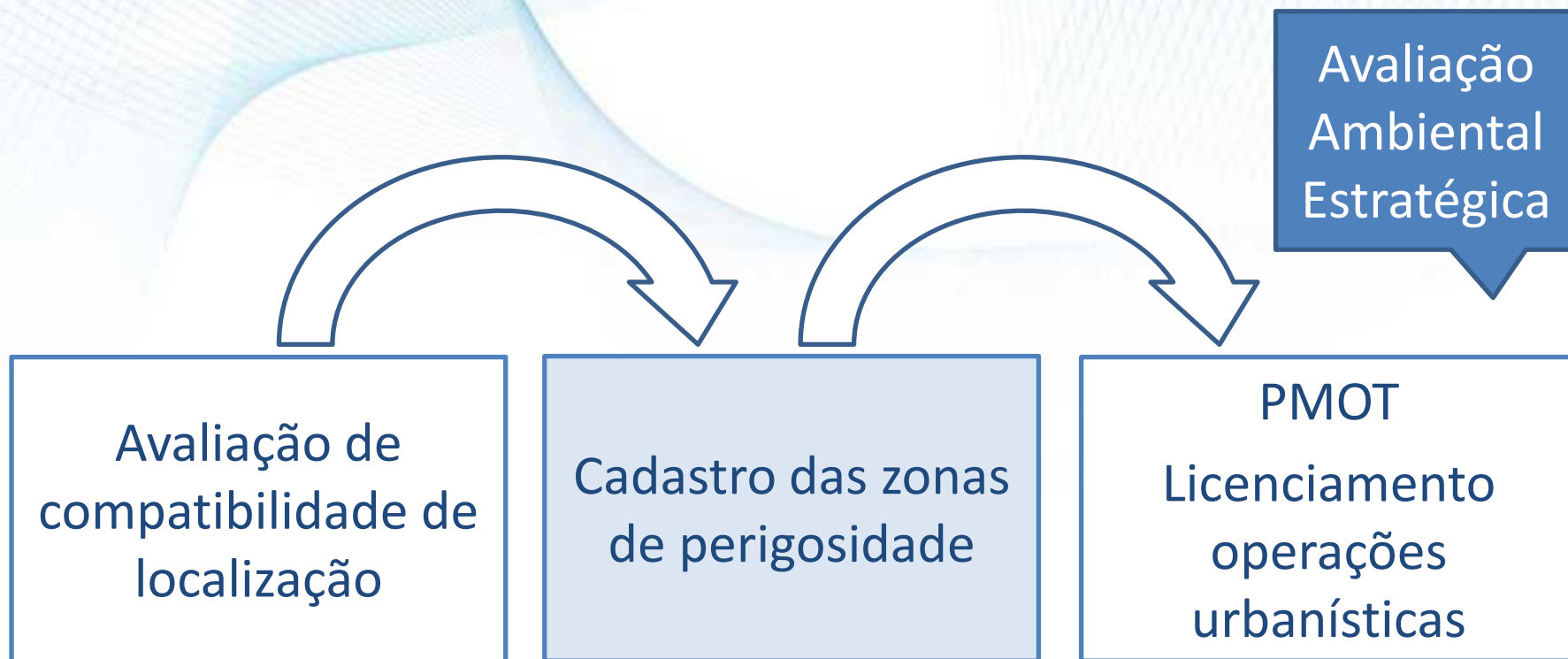
PMOT
Licenciamento
operações
urbanísticas



Ordenamento do território e PAG



Ordenamento do território e PAG



Ordenamento do território e PAG

- Alterações do DL150/2015: desafios e expectativas
 - Publicação e operacionalização das portarias: critérios ocupação ZP e medidas técnicas adicionais
 - Baixo impacto do alargamento do prazo da ACL: possibilidade de pedido de elementos + procedimento integrado
 - Controlo mais eficiente, maior proporcionalidade entre obrigações e risco
 - Melhoria do conhecimento do risco e da comunicação com as CM (Cadastro de ZP)

Para mais informação

Agência Portuguesa do Ambiente
Departamento de Avaliação Ambiental
Divisão de Prevenção e Pós-Avaliação
21 4728234 | pag@apambiente.pt
www.apambiente.pt

Obrigada pela atenção