

Sistemas de Gestão de Resíduos Urbanos

Dados gerais, Valorização e Destino Final

- Infra-estruturas e equipamentos -

2011



NOTAS PRÉVIAS

- Os dados incluídos neste documento foram fornecidos pelos próprios Sistemas de Gestão de Resíduos Urbanos
- O cálculo da produção de Resíduos Urbanos (RU) em cada Sistema é feito com base nos dados registados no SIRAPA-Mapa de Registo de Resíduos Urbanos (MRRU)

Produção RU = Recolha Indiferenciada + Recolha Selectiva

- O quantitativo de produção de RU referente a 2011 está ainda a ser apurado; logo que possível este documento será atualizado com esse valor
- Os dados de população referem-se aos Resultados Provisórios dos Censos 2011
- No número total de ecopontos não estão incluídos os muitos contentores soltos (vidrões, papelões...) ainda existentes nos municípios, bem como os mini-ecopontos ou equipamentos afins
- As datas associadas a cada infra-estrutura referem-se ao início de exploração da mesma

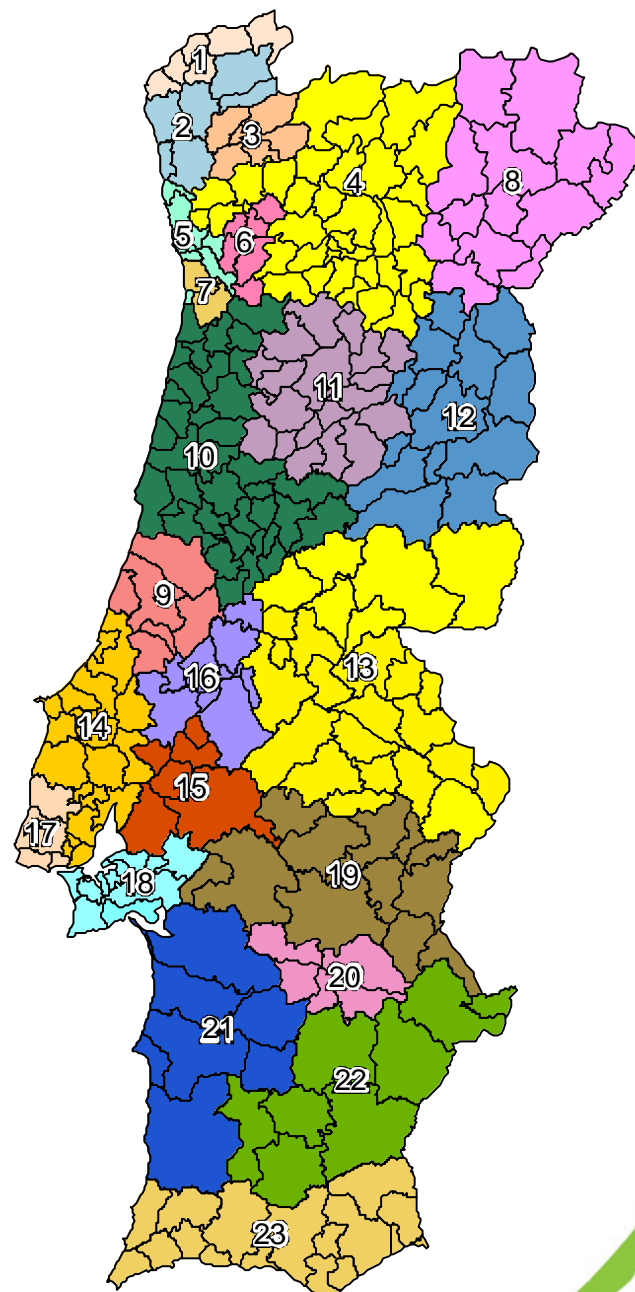


Sistemas de Gestão de Resíduos Urbanos

12 Sistemas MULTIMUNICIPAIS

11 Sistemas Intermunicipais

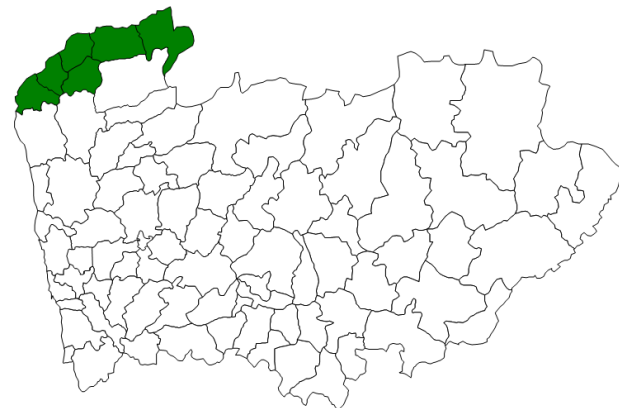
- 1 - VALORMINHO
- 2 - RESULTIMA
- 3 - BRAVAL
- 4 - RESINORTE
- 5 - Lipor
- 6 - Valsousa (Ambisousa)
- 7 - SULDOURO
- 8 - Resíduos do Nordeste
- 9 - VALORLIS
- 10 - ERSUC
- 11 - AMR do Planalto Beirão (Ecobeirão)
- 12 - RESIESTRELA
- 13 - VALNOR
- 14 - VALORSUL
- 15 - Ecoléziria
- 16 - Resitejo
- 17 - Amtres (Tratolixo)
- 18 - AMARSUL
- 19 - Amde (Gesamb)
- 20 - Amagra (Ambilital)
- 21 - Amcal
- 22 - Amalga (Resialentejo)
- 23 - ALGAR



1. Sistema Multimunicipal do Vale do Minho - VALORMINHO



Valorização e Tratamento de Resíduos Sólidos, S.A.



Data de constituição: DL n.º 113/96, de 5 de Agosto

Área abrangida: 944 km²

População servida: 77 705 hab (2011)

Produção de RU: 39 279 t (2010)

Municípios constituintes: Caminha, Melgaço, Monção, Paredes de Coura, Valença e Vila Nova de Cerveira

CONTACTOS

Lugar do Arraial, 4930-521 São Pedro da Torre

Tel - 251 839700; Fax - 251 839740

geral@valorminho.pt

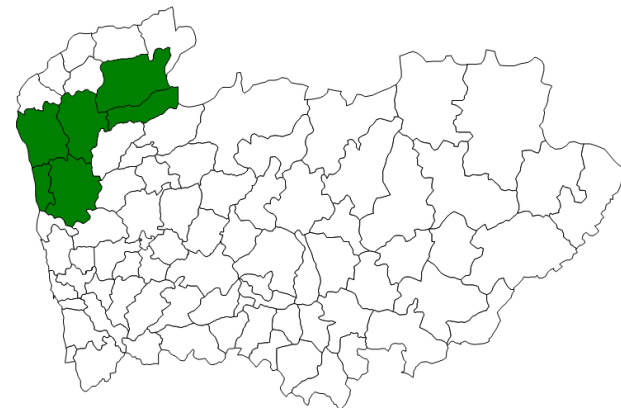
<http://www.valorminho.pt/>

→ **INFRA-ESTRUTURAS**

- ☐ **Aterro:** (1) Lugar do Arraial, S. Pedro da Torre, Valença (Ago 98, ampliação prevista)
- ☐ **Estação de Triagem:** (1) Lugar do Arraial, S. Pedro da Torre, Valença (Mai 00)
- ☐ **Estação de Transferência:** (1) Messegães, Monção (Jan 00)
- ☐ **Ecocentros:** (2) Valença e Monção
- ☐ **Ecopontos:** 371 (209 hab/ecoponto)



2. Sistema Multimunicipal do Vale do Lima e Baixo Cávado - RESULIMA



Data de constituição: DL n.º 114/96, de 5 de Agosto

Área abrangida: 1 740 km²

População servida: 321 776 hab (2011)

Produção de RU: 140 899 t (2010)

Municípios constituintes: Arcos de Valdevez, Barcelos, Esposende, Ponte da Barca, Ponte de Lima e Viana do Castelo

CONTACTOS

Aterro Sanitário do Vale do Lima e Baixo Cávado, Apartado 11

4936-908 Vila Nova de Anha

Tel - 258 350 330; Fax - 258 350 332

resulima@resulima.pt

<http://www.resulima.pt>

→ INFRA-ESTRUTURAS

- ☐ **Aterro:** (1) Vila Fria, Viana do Castelo (Dez 98) + 1 previsto (Paradela - Barcelos)
- ☐ **Estação de Triagem:** (1) Vila Fria, Viana do Castelo (Mai 99)
- ☐ **Estação de Transferência:** (1) Oliveira, Arcos de Valdevez (Ago 01)
- ☐ **Ecocentros:** (2) Viana do Castelo e Arcos de Valdevez + 1 previsto (Gamil - Barcelos)
- ☐ **Ecopontos:** 913 (352 hab/ecoponto)



3. Sistema Multimunicipal do Baixo Cávado - BRAVAL



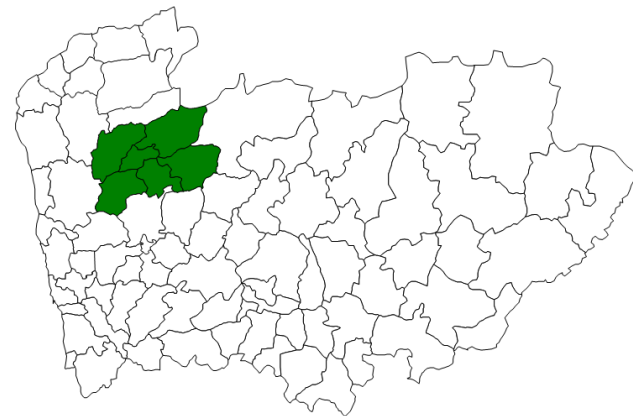
Data de constituição: DL n.º 117/96, de 6 de Agosto, alterado pelo DL n.º 471/99, de 6 de Novembro

Área abrangida: 1 121 km²

População servida: 290 387 hab (2011)

Produção de RU: 114 068t (2010)

Municípios constituintes: Amares, Braga, Póvoa de Lanhoso, Terras de Bouro, Vieira do Minho e Vila Verde



CONTACTOS

Edifício da CM Braga, Praça do Município, Apartado 1040

4711-908 Braga

Tel - 253 639220; Fax - 253 639229; Nr. Verde: 800 220 639

braval@braval.pt

[http:// www.braval.pt](http://www.braval.pt)

→ INFRA-ESTRUTURAS

- ☐ **Unidade de Tratamento Mecânico e Biológico:** Em execução. Servirá também os Sistemas VALORMINHO e RESULIMA (Póvoa de Lanhoso)
- ☐ **Aterro:** (1) Serra do Carvalho, Pedralva, Póvoa de Lanhoso (Jul 98, ampliação prevista)
- ☐ **Estação de Triagem:** (1) Serra do Carvalho, Pedralva, P. Lanhoso (Set 00)
- ☐ **Estação de Transferência:** (1) Cerdeirinhas, V. Minho (Mar 00)
- ☐ **Ecocentros:** (2) Póvoa do Lanhoso e Vieira do Minho
- ☐ **Ecopontos:** 1170 (248 hab/ecoponto)



4. RESINORTE



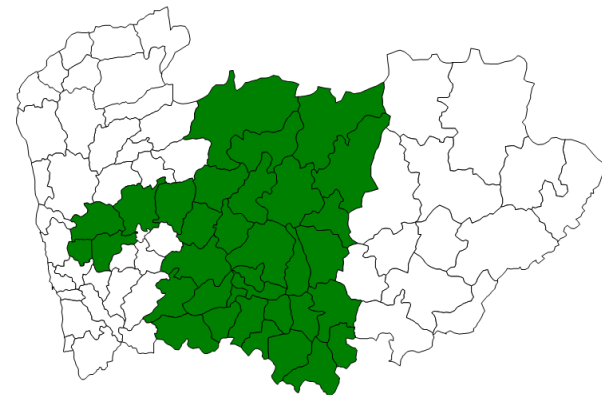
RESINORTE

Data de constituição: DL n.º 235/09, de 15 de Setembro

Área abrangida: 8 077 km²

População servida: 956 393 hab (2011)

Produção de RU: 386 889t (2010)



Municípios constituintes: Fafe, Guimarães, Santo Tirso, Trofa, Vila Nova de Famalicão, Vizela, Boticas, Chaves, Montalegre, Ribeira de Pena, Valpaços, Vila Pouca de Aguiar, Alijó, Mesão Frio, Murça, Peso da Régua, Sabrosa, Santa Marta de Penaguião, Vila Real, Amarante, Baião, Cabeceiras de Basto, Celorico de Basto, Marco de Canavezes, Mondim de Basto, Armamar, Cinfães, Lamego, Moimenta da Beira, Penedono, Resende, S. João da Pesqueira, Sernancelhe, Tabuaço e Tarouca

CONTACTOS

Resinorte – Sede (Pólo do Baixo Tâmega)

Codessoso – Apartado 27

4890-166 Celorico de Basto

Tel – 255 320 280 ; Fax - 255 320 281

geral@resinorte.pt

<http://www.resinorte.pt>

→ INFRA-ESTRUTURAS

☐ **Central de Valorização Orgânica (Unidade de Compostagem):** (1) Riba d' Ave, Famalicão (Mar 95)

☐ **Aterros:** (5) Sta. Cristina do Couto, Santo Tirso (Fev 00) ; Boticas (Nov 01); Lugar da Agó, Andraes, Vila Real (Ago 00); Celorico de Basto (Nov 01) , Bigorne, Lamego (Jan 02) + 1 previsto para 2012 (Fafe)

☐ **Estações de Triagem:** (4) Quinta do Mato, Riba d' Ave, Famalicão (Mar 01); Boticas (Ago 02); Celorico de Basto (Mai 02); Bigorne, Lamego (Nov 02)

☐ **Estações de Transferência:** (8) Montalegre (Jul 02); Chaves (Jul 02); Baião (Fev 04); Cab. Basto (Fev 04); M. Beira (Nov 01); Cinfães (Dez 02); S.J. Pesqueira (Set 02) e Fafe (Jan 96)

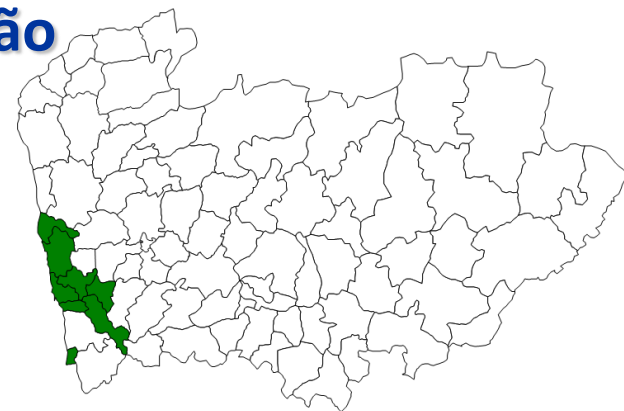
☐ **Ecocentros:** (15) Famalicão, Guimarães (2), Fafe, Santo Tirso, Montalegre, Boticas, Chaves, Cabeceiras de Basto, Celorico de Basto, Baião, S. João da Pesqueira, Lamego, Cinfães e Moimenta da Beira

☐ **Ecopontos:** 3 282 (291 hab/ecoponto)

☐ 1 aterro encerrado



5. Sistema Intermunicipalizado de Gestão de Resíduos do Grande Porto - LIPOR



Data de constituição: 12 de Novembro de 1982

Área abrangida: 648 km²

População servida: 984 980 hab (2011)

Produção de RU: 520 613 t (2010)

Municípios constituintes: Espinho, Gondomar, Maia, Matosinhos, Porto, Póvoa do Varzim, Valongo e Vila do Conde

CONTACTOS

Apartado 1510; 4435-996 Baguim do Monte

Tel. - 22 9770100; Fax - 22 9756038

lipor@lipor.pt

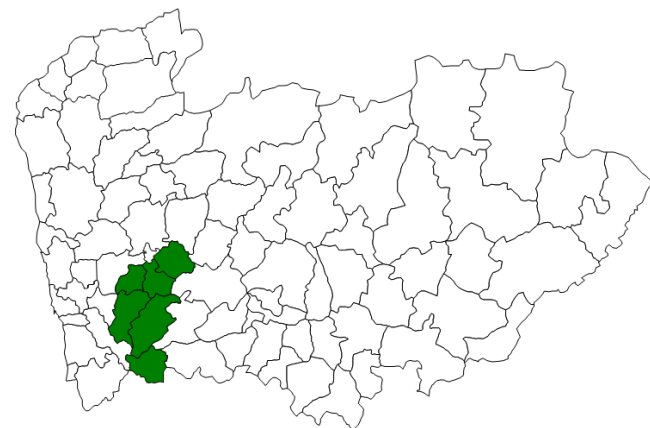
<http://www.lipor.pt>

→ INFRA-ESTRUTURAS

- ☐ **Central de Valorização Orgânica (Unidade de Compostagem):** (1) Baguim do Monte, Gondomar (Out 05)
- ☐ **Central de Valorização Energética:** (1) Moreira, Maia (Jan 00)
- ☐ **Aterros:** (1) Moreira, Maia (Jun 01) + 1 previsto (Laúndos, Póvoa do Varzim)
- ☐ **Estação de Triagem:** (1) Baguim do Monte, Gondomar (Jun 99) + 1 prevista
- ☐ **Ecocentros:** (21) Espinho (2), Gondomar (2), Maia (5), Matosinhos (4), Porto (3), Póvoa de Varzim (1), Valongo (3) e Vila do Conde (1)
- ☐ **Ecopontos:** 3 484 (283 hab/ecoponto)
- ☐ 4 aterros encerrados



6. Associação de Municípios do Vale do Sousa – VALSOUSA (Ambisousa)



Data de constituição da Ambisousa: 14 de Outubro de 2002

Área abrangida: 764 km²

População servida: 337 644 hab (2011)

Produção de RU: 140 318t (2010)

Municípios constituintes: Castelo de Paiva, Felgueiras, Lousada, Paços de Ferreira, Paredes e Penafiel

CONTACTOS

Avenida Sá e Melo, nº 30, Cristelos

4620-151 Lousada


Tel - 255 810750 ; Fax - 255 815141

ambisousa@ambisousa.pt

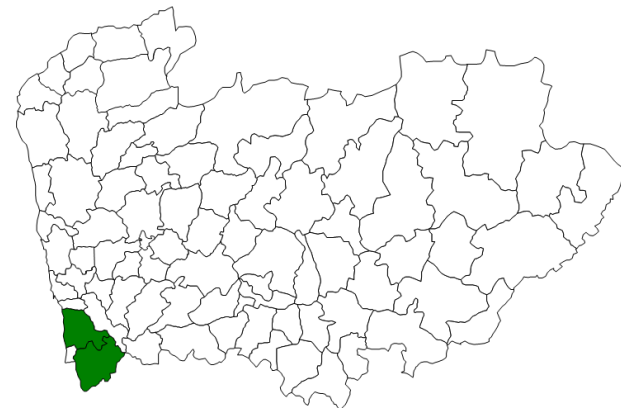
<http://www.ambisousa.pt>

→ **INFRA-ESTRUTURAS**

- ☐ **Central de Valorização Orgânica (Unidade de Tratamento Mecânico e Biológico):** Prevista (2013)
- ☐ **Aterros:** (2) Lustosa, Lousada (Nov 98); Serra da Louseira, Rio Mau, Penafiel (Jul 99). Prevista a construção de 2 aterros sanitários para substituição do Aterro Sanitário de Lustosa (2012) e do Aterro Sanitário de Penafiel (2015)
- ☐ **Estações de Triagem:** (3) Lousada (Nov 98); Paredes (Out 06) e Penafiel (Jun 10).
- ☐ **Estações de Transferência:** (2) Cristelo, Paredes (Abr 00); Penafiel (Abr 00)
- ☐ **Ecocentros:** (8) Castelo de Paiva (1) , Felgueiras (1), Lousada (1), Paços de Ferreira (1), Paredes (3) e Penafiel (1) + 1 previsto (Castelo de Paiva, 2012)
- ☐ **Ecopontos:** 938 (360 hab/ecoponto)



7. Sistema Multimunicipal do Sul do Douro – SULDOURO



Data de constituição: DL n.º 89/96, de 3 de Julho

Área abrangida: 384 km²

População servida: 539 880 hab (2011)

Produção de RU: 207 204 t (2010)

Municípios constituintes: Santa Maria da Feira e Vila Nova de Gaia

CONTACTOS

Rua Conde Barão

4415-103 Sermonde

Tel - 22 7419160; Fax - 22 7419169

geral@suldouro.pt

<http://www.suldouro.pt>

→ INFRA-ESTRUTURAS

- ☐ **Central de Valorização Orgânica (Unidades de Digestão Anaeróbia e Compostagem):** (1) Sermonde, V.N. de Gaia (em fase final de testes)
- ☐ **Aterro:** (1) Sermonde, V.N. de Gaia (Mar 99) + 1 previsto
- ☐ **Estação de Triagem:** (1) Sermonde, V.N. de Gaia (Mar 99)
- ☐ **Ecocentros:** (4) Santa Maria da Feira (2) e V.N. de Gaia (2)
- ☐ **Ecopontos:** 1 692 (276 hab/ecoponto)



8. Resíduos do Nordeste

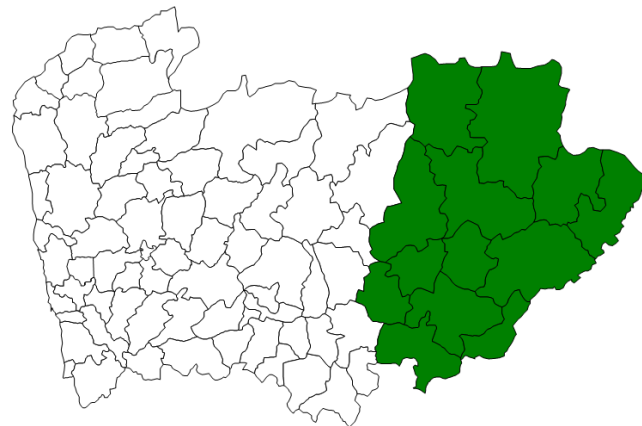


Data de constituição: 31 de Outubro de 2002

Área abrangida: 6 997 km²

População servida: 143 564 hab (2011)

Produção de RU: 62 398t (2010)



Municípios constituintes: Alfândega da Fé, Bragança, Carrazeda de Ansiães, Freixo de Espada à Cinta, Macedo de Cavaleiros, Miranda do Douro, Mirandela, Mogadouro, Torre de Moncorvo, Vimioso, Vila Flor, Vila Nova de Foz Côa e Vinhais

CONTACTOS

Rua Fundação Calouste Gulbenkian, Edifício GAT

5370-340 Mirandela

Tel. - 278 201570; Fax - 278 261897

geral@residuosdonordeste.pt

<http://www.residuosdonordeste.pt>

→ INFRA-ESTRUTURAS

- ☐ **Central de Valorização Orgânica:** Em obra; prevista para 2012 (Urjais, Mirandela)
- ☐ **Aterro:** (1) Urjais, Frechas, Mirandela (Set 97)
- ☐ **Estação de Triagem:** Prevista (Mirandela)
- ☐ **Estações de Transferência:** (4) Bragança (Jul 02); Vimioso (Jun 02); Vinhais (Jul 02); Foz do Sabor, T. Moncorvo (Abr 00)
- ☐ **Ecocentros:** (14) Alfândega da Fé, Bragança, Carrazeda de Ansiães, Freixo de Espada à Cinta, Macedo de Cavaleiros, Mirandela (2), Mogadouro, Torre de Moncorvo, Vimioso, Vila Flor, Vila Nova de Foz Côa, Miranda do Douro e Vinhais
- ☐ **Ecopontos:** 596 (241 hab/ecoponto)



Região Norte - Totais

Infra-estrutura	Previstos	Construção	Exploração	Total
Aterro	6	0	13	19
Valorização Orgânica	1	2	3	6
Valorização Energética (Incineração)			1	1
Estações de Transferência			17	17
Estações de Triagem	2		12	14

	Previstos	Exploração	Total
Ecocentros	2	68	70
Ecopontos		12 446	12 446

Habitantes/Ecoponto (Média)

288



9. Sistema Multimunicipal da Alta Estremadura - VALORLIS



Data de constituição: DL n.º 116/96, de 6 de Agosto

Área abrangida: 2 150 km²

População servida: 307 265 hab (2011)

Produção de RU: 130 598t (2010)

Municípios constituintes: Batalha, Leiria, Marinha Grande, Ourém, Pombal e Porto de Mós

CONTACTOS

Aterro Sanitário de Leiria, Quinta do Banco, Parceiros

Apartado 157, 2401-971 Leiria

Tel - 244 575540; Fax - 244 575544

valorlis@valorlis.pt

<http://www.valorlis.pt>

→ INFRA-ESTRUTURAS

- ☐ **Central de Valorização Orgânica (Unidades de Digestão Anaeróbia e de Compostagem):** Em fase final de testes. Vai também servir o Sistema VALORSUL.
- ☐ **Aterro:** (1) Quinta do Banco, Parceiros, Leiria (células de expansão em exploração)
- ☐ **Estação de Triagem:** (1) Quinta do Banco, Parceiros, Leiria (Dez 98)
- ☐ **Estações de Transferência:** (3) Batalha (Out 97); Ourém (Jan 98) e Pombal (Fev 98)
- ☐ **Ecocentros:** (4) Leiria, Ourém, Pombal e Batalha
- ☐ **Ecopontos:** 1007 (305 hab/ecoponto)





RESÍDUOS SÓLIDOS DO CENTRO, S.A.

Data de constituição: DL n.º 166/96, de 5 de Setembro

Área abrangida: 6 679 km²

População servida: 957 871 hab (2011)

Produção de RU: 446 251t (2010)



Municípios constituintes: Águeda, Arouca, Albergaria-a-Velha, Aveiro, Estarreja, Ílhavo, Murtosa, Oliveira de Azeméis, Oliveira do Bairro, Ovar, S. João da Madeira, Sever de Vouga, Vagos, Vale de Cambra, Anadia, Arganil, Cantanhede, Coimbra, Góis, Condeixa-a-Nova, Lousã, Mealhada, Miranda do Corvo, Penacova, Penela, Vila Nova de Poiares, Alvaiázere, Ansião, Castanheira de Pêra, Figueira da Foz, Figueiró dos Vinhos, Mira, Montemor-o-Velho, Pampilhosa da Serra, Pedrógão Grande e Soure

CONTACTOS

Rua Alexandre Herculano, 21 B

3000-019 Coimbra

Tel - 239 851910; Fax - 239 851918

geral@ersuc.pt

<http://www.ersuc.pt>

→ INFRA-ESTRUTURAS

- ☐ **Unidades de Tratamento Mecânico e Biológico:** (2) CITVRSU Coimbra (em testes); CITVRSU de Aveiro (em final de obra)
- ☐ **Aterros:** (3) Taveiro, Coimbra (Set 98); Figueira da Foz (Set 98); Taboeira, Cacia, Aveiro (Dez 98) + 2 de apoio aos TMB (CITVRSU de Aveiro e Coimbra)
- ☐ **Estações de Triagem:** (2) Aveiro (Fev 99); Taveiro, Coimbra (Dez 98) + 2 Automatizadas (CITVRSU de Aveiro e Coimbra)
- ☐ **Estações de Transferência:** (6) Góis (Set 99); Ansião (Set 99); Pampilhosa da Serra (Jan 00); Ossela, Oliveira de Azeméis (Set 99); Sever do Vouga (Abr 00); Estarreja (Abr 00) + 1 em construção na Figueira da Foz
- ☐ **Ecocentros:** (7) Oliveira de Azeméis, Estarreja, Albergaria-a-Velha, Figueira da Foz, Ansião, Coimbra e Góis + 1 previsto em Figueira da Foz
- ☐ **Ecopontos:** 3 580 ecopontos (268 hab/ecoponto)



11. Associação de Municípios da Região do Planalto Beirão (Ecobeirão)

ASSOCIAÇÃO DE MUNICÍPIOS DA REGIÃO DO
PLANALTO BEIRÃO



Data de constituição: 31 de Julho de 1996

Área abrangida: 6 629 km²

População servida: 349 720 hab (2011)

Produção de RU: 136 756 t (2010)

Municípios constituintes: Aguiar da Beira, Carregal do Sal, Castro Daire, Gouveia, Mangualde, Mortágua, Nelas, Oliveira de Frades, Oliveira do Hospital, Penalva do Castelo, Santa Comba Dão, Sátão, São Pedro do Sul, Seia, Tábua, Tondela, Vila Nova de Paiva, Viseu e Vouzela

CONTACTOS

Vale da Margunda, Borralhal
3465-013 Barreiro de Besteiros
Tel - 232 870 020; Fax - 232 870 021
geral@planaltobeirao.pt
<http://www.planaltobeirao.pt>

→ INFRA-ESTRUTURAS

- ☐ **Central de Valorização Orgânica e TMB:** (1) Tondela; em testes (exploração prevista para 2012)
- ☐ **Aterro:** (1) Tondela (Jul 98)
- ☐ **Estação de Triagem:** (1) Tondela (Mai 99)
- ☐ **Estações de Transferência:** (3) Vouzela (Dez 00); Viseu (Mai 00); Seia (Out 99)
- ☐ **Ecocentros:** (19) Aguiar da Beira, Carregal do Sal, Castro Daire, Gouveia, Mangualde, Mortágua, Nelas, Oliveira de Frades, Oliveira do Hospital, Penalva do Castelo, Santa Comba Dão, Sátão, São Pedro do Sul, Seia, Tábua, Tondela, Vila Nova de Paiva, Viseu e Vouzela
- ☐ **Ecopontos:** 1 470 (238 hab/ecoponto)



12. Sistema Multimunicipal da Cova da Beira

- RESIESTRELA



RESIESTRELA

Data de constituição: DL n.º 319-A/01, de 10 de Dezembro; Decreto-Lei 128/08, de 21 de Julho

Área abrangida: 6 130 km²

População servida: 202 941 hab

Produção de RU: 80 500 (2010)



Municípios constituintes: Almeida, Belmonte, Celorico da Beira, Covilhã, F. Castelo Rodrigo, Fornos de Algodres, Fundão, Guarda, Manteigas, Meda, Penamacor, Pinhel, Sabugal e Trancoso

CONTACTOS

CTRSU - Centro de Tratamento Resíduos Sólidos Urbanos
Estrada de Peroviseu, Qta. Areias - Apart. 1064

6230-022 Fundão

Tel - 275 779330/1; Fax - 275 779339

geral@resiestrela.pt

<http://www.resiestrela.pt>

→ INFRA-ESTRUTURAS

- ☐ **Unidade de Tratamento Mecânico e Biológico:** (1) Qta. Areias, Alcaria, Fundão (Nov 01; Requalificação e ampliação em Dez 11).
- ☐ **Aterro:** (1) Quinta das Areias, Alcaria, Fundão (Nov 01)
- ☐ **Estação de Triagem:** (1) Quinta das Areias, Alcaria, Fundão (08)
- ☐ **Estações de Transferência:** (8) Trancoso (Out 03), Pinhel (Out 03), Sabugal (Out 03), Guarda (Mar 04), Manteigas (Mar 05), Penamacor (Out 03), Almeida (Mar 06) e Celorico da Beira (Mar 06)
- ☐ **Ecocentros:** (13) Almeida, Belmonte, Celorico da Beira, F. Castelo Rodrigo, Fornos de Algodres, Fundão, Guarda, Manteigas, Meda, Penamacor, Pinhel, Sabugal e Trancoso
- ☐ **Ecopontos:** 709 (213 hab/ecoponto, exceto município da Covilhã)



13. Sistema Multimunicipal de Valorização e Tratamento de Resíduos Sólidos Urbanos do Norte Alentejano – VALNOR (Pólo de Castelo Branco)



VALNOR



Data de constituição: DL n.º 11/01, de 23 de Janeiro

(Integração dos municípios da ex - AM da Raia-Pinhal em 27 de Dezembro de 2010)

Área abrangida: 4 515 km²

População servida: 99 261 hab (2011)

Produção de RU: 37 084t (2010)

Municípios constituintes: Castelo Branco, Idanha-a-Nova, Proença-a-Nova, Oleiros, Sertão e Vila Velha de Rodão

CONTACTOS

Apartado 48; 7440-999 Alter do Chão

Tel - 245 610040; Fax - 245 619003

geral@valnor.pt

<http://www.valnor.pt/>

→ **INFRA-ESTRUTURAS**

- ☐ **Aterro:** (1) Monte de São Martinho, Castelo Branco (Abr 99)
- ☐ **Estações de Transferência:** (2) Idanha-a-Nova (Dez 99); Proença-a-Nova (Jan 00)
- ☐ **Estação de Triagem:** (1) Monte de São Martinho, Castelo Branco (Jun 11)
- ☐ **Ecocentros:** (7) Castelo Branco (2), Idanha-a-Nova, Proença-a-Nova, Oleiros, Sertão e Vila Velha de Rodão
- ☐ **Ecopontos:** 645 (154 hab/ecoponto)



Região Centro - Totais

Infra-estrutura	Previstos	Construção	Exploração	Total
Aterro	2		7	9
Valorização Orgânica		1	4	5
Estações de Transferência		1	22	23
Estações de Triagem		2	5	7

	Previstos	Exploração	Total
Ecocentros	1	51	52
Ecopontos		7 411	7 411

Habitantes/Ecoponto (Média)	250
-----------------------------	-----



14. Sistema Multimunicipal das Regiões de Lisboa e do Oeste - VALORSUL

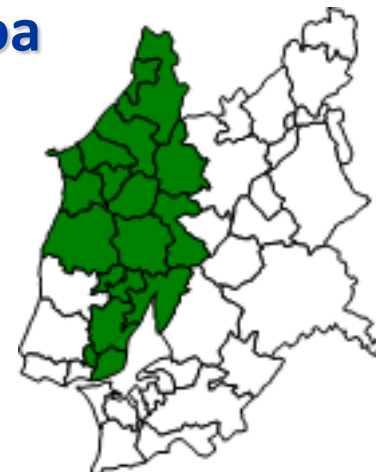


Data de constituição: Decreto-lei nº 68/2010, de 15 Junho

Área abrangida: 3 378 km²

População servida: 1 614 784 hab (2011)

Produção de RU: 878 600t (2010)



Municípios constituintes: Alcobaça, Alenquer, Amadora, Arruda dos Vinhos, Azambuja, Bombarral, Cadaval, Caldas da Rainha, Lisboa, Loures, Lourinhã, Nazaré, Óbidos, Odivelas, Peniche, Sobral de Monte Agraço, Rio Maior, Torres Vedras e Vila Franca de Xira

CONTACTOS

Plataforma Ribeirinha da CP - Estação de Mercadorias da Bobadela

2696-801 S. João da Talha

Tel. - 21 9535900; Fax - 21 9535935

valorsul@valorsul.pt

<http://www.valorsul.pt/>

→ **INFRA-ESTRUTURAS**

- ☐ **Central de Valorização Energética:** (1) São João da Talha, Loures (Fev 00)
- ☐ **Central de Valorização Orgânica (Unidades de Digestão Anaeróbia/ Compostagem):** (1) São Brás, Amadora (Fev 05)
- ☐ **Aterro:** (2) Vilar, Cadaval (Nov 01), Mato da Cruz, Vila Franca de Xira (Jun 98)
- ☐ **Estações de Transferência:** (6) Ota, Alenquer (Dez 01); Gaeiras, Óbidos (Nov 01); Nazaré (Set 02); Peniche (CM, 98); Sobral M. Agraço (Dez 01); Rio Maior (Dez 01)
- ☐ **Estação de Triagem:** (2) Vilar Cadaval (Jan 02); Lumiar, Lisboa (Fev 02)
- ☐ **Ecocentros:** (8) Alenquer, Cadaval, Óbidos, Nazaré, Peniche, Sobral M. Agraço, Rio Maior, Lisboa
- ☐ **Ecopontos:** 5 514 (293 hab/ecoponto)



15. Ecolezíria



Data de constituição: 15 de Dezembro de 2004

Área abrangida: 2 941 km²

População servida: 124 395 hab (2011)

Produção de RU: 65 813t (2010)

Municípios constituintes: Almeirim, Alpiarça, Benavente, Cartaxo, Coruche e Salvaterra de Magos

CONTACTOS

Rua Dionísio Saraiva, n.º2, 1.º, porta 5

2080-104 Almeirim

Tel - 243 599028; Fax - 243 597808 (Sede)

Tel - 243 599003; Fax - 243 599004 (Aterro Sanitário)

ecoleziria@ecoleziria.pt

<http://www.ecoleziria.pt/>

→ INFRA-ESTRUTURAS

- ☐ **Central de Tratamento Mecânico e Biológico:** 1 prevista
- ☐ **Aterro:** (1) Raposa, Almeirim (Jul 00)
- ☐ **Estação de Transferência:** (2) Coruche (Jul 00); Salvaterra de Magos (Jul 00)
- ☐ **Ecocentros:** (4) Cartaxo, Almeirim, Salvaterra de Magos e Coruche
- ☐ **Ecopontos:** 448 (278 hab/ecoponto)



16. Resitejo



Data de constituição: 9 de Agosto de 1996

Área abrangida: 2 466 km²

População servida: 209 587 hab (2011)

Produção de RU: 96 552 t (2010)



Municípios constituintes: Alcanena, Chamusca, Constância, Entroncamento, Ferreira do Zêzere, Golegã, Santarém, Tomar, Torres Novas e Vila Nova da Barquinha

CONTACTOS

Rua Ferro de Engomar
Eco-Parque do Relvão
2140 – 671 Carregueira
Tel - 249 749 010; Fax - 249 749011
geral@resitejo.pt
<http://www.resitejo.pt/>

→ **INFRA-ESTRUTURAS**

- ☐ **Central de Tratamento Mecânico e Biológico:** 1 prevista (Carregueira, Chamusca)
- ☐ **Aterro:** (1) Carregueira, Chamusca (Maio 99)
- ☐ **Estação de Triagem:** (1) Carregueira, Chamusca (Dez 04)
- ☐ **Estações de Transferência:** (3) Santarém (Maio 99); Tomar (Maio 9); Torres Novas (Maio99)
- ☐ **Ecocentros:** (9) Alcanena , Santarém, Ferreira do Zêzere, Tomar, Torres Novas, Chamusca (2), Golegã e Vila Nova da Barquinha/Entroncamento
- ☐ **Ecopontos:** 1 354 (155 hab/ecoponto)



17. Associação de Municípios de Cascais, Mafra, Oeiras e Sintra para o Tratamento de Resíduos Sólidos – AMTRES (Tratolixo)



Data de constituição: 26 de Julho de 1989

Área abrangida: 753 km²

População servida: 833 071 hab (Censos 2011)

Produção de RU: 498 422t (2010)

Municípios constituintes: Cascais, Mafra, Oeiras e Sintra

CONTACTOS

Estrada 5 de Junho, Dia Mundial do Ambiente, Trajouce
2785-155 S. Domingos de Rana

Tel - 21 445 95 00; Fax - 21 444 40 30

residuos@tratolixo.pt

<http://www.tratolixo.pt/>

→ INFRA-ESTRUTURAS

- ☐ **Centrais de Valorização Orgânica:** (2) Unidade de Compostagem em Trajouce, Cascais (Nov 91); Central de Digestão Anaeróbia na Abrunheira, Mafra (em fase de testes)
- ☐ **Aterro:** 1 em execução e previsto para 2012 (Mafra)
- ☐ **Estações de Transferência:** (3) Ericeira, Mafra (Nov 95); Gradil, Mafra (Out 98); Trajouce, Cascais (Set 08)
- ☐ **Ecocentros:** (2) Trajouce e Ericeira + 1 previsto para 2012 (Mafra)
- ☐ **Ecopontos:** 3 127 (266 hab/ecoponto)
- ☐ 1 aterro encerrado



18. Sistema Multimunicipal da Margem Sul do Tejo

AMARSUL



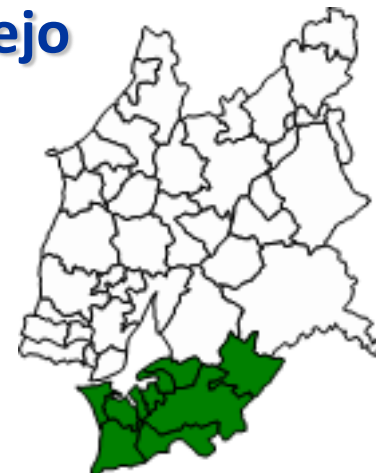
AMARSUL

Data de constituição: DL n.º 53/97, de 4 de Março

Área abrangida: 1 520 km²

População servida: 779 373 hab (2011)

Produção de RU: 483 815t (2010)



Municípios constituintes: Alcochete, Almada, Barreiro, Moita, Montijo, Palmela, Seixal, Sesimbra e Setúbal

CONTACTOS

Aterro Sanitário de Palmela, Estrada Luís de Camões, Apartado 117
2861-909 Moita

Tel - 21 2139600; Fax - 21 2139699

geral@amarsul.pt

<http://www.amarsul.pt/>

→ INFRA-ESTRUTURAS

- ☐ **Central de Valorização Orgânica (Unidade de Compostagem):** (1) Quinta da Caiada, Setúbal (Jan 95) + 1 em construção prevista para 2012 (Seixal)
- ☐ **Aterros:** (2) Pinhal das Formas, Palmela (Jan 97); Alto dos Carrascos, Seixal (Jul 95)
- ☐ **Estações de Triagem:** (1) Triagem Papel/cartão Pinhal das Formas, Palmela (Fev 99; desativada durante o ano de 2011); (1) Triagem Embalagens e Papel/cartão Alto dos Carrascos, Seixal (Nov 99; automatização Abr 2010)
- ☐ **Estação de Transferência:** (1) Sesimbra (Out 99)
- ☐ **Ecocentros:** (7) Sesimbra, Almada, Seixal, Barreiro, Alcochete, Montijo e Moita
- ☐ **Ecopontos:** 2407 (324 hab/ecoponto)



Região Lisboa e Vale do Tejo - Totais

Infra-estrutura	Previstos	Construção	Exploração	Total
Aterro		1	7	8
Valorização Orgânica	2	1	4	7
Valorização Energética (Incineração)			1	1
Estações de Transferência			16	16
Estações de Triagem			5	5

	Previstos	Exploração	Total
Ecocentros	1	31	32
Ecopontos		13 263	13 263

Contabilizam-se também as infraestruturas da VALNOR (região LVT) incluídas na ficha do Sistema, na região Alentejo

Habitantes/Ecoponto (Média)	243
-----------------------------	-----



19. Associação de Municípios do Distrito de Évora – AMDE (Gesamb)



Data de constituição: 4 de Junho de 2003

Área abrangida: 6 400 km²

População servida: 154 535 hab (2011)

Produção de RU: 87 399t (2010)

Municípios constituintes: Alandroal, Arraiolos, Borba, Estremoz, Évora, Montemor-o-Novo, Mora, Mourão, Redondo, Reguengos de Monsaraz, Vendas Novas e Vila Viçosa



CONTACTOS

Estrada das Alcáçovas, Aterro Sanitário, 7000 Évora

Tel - 266 748123; Fax - 266 748125

geral@gesamb.pt

<http://www.gesamb.pt/>

→ INFRA-ESTRUTURAS

- ☐ **Central de Valorização Orgânica (Unidade de Tratamento Mecânico e Biológico):** em construção; prevista para 2012 (Évora)
- ☐ **Aterro:** (1) Herdade de Alfarrobeira, Évora (Jan 02)
- ☐ **Estação de Triagem:** (1) Herdade de Alfarrobeira, Évora (Mar 04)
- ☐ **Estações de Transferência:** (4) Mora (Nov 02); Borba (Jul 03); Montemor-o-Novo (Mar 03); Reguengos Monsaraz (Set 03)
- ☐ **Ecocentros:** (7) Mora, Montemor-o-Novo, Vendas Novas, Évora, Reguengos de Monsaraz, Estremoz e Borba
- ☐ **Ecopontos:** 684 (225 hab/ecoponto)



20. Associação de Municípios Alentejanos para a Gestão Regional do Ambiente – AMAGRA (Ambilital)



Data de constituição: 5 de Março de 2001

Área abrangida: 6.408 km²

População servida: 115 407 hab (2011)

Produção de RU: 71 303 t (2010)

Municípios constituintes: Alcácer do Sal, Grândola, Odemira, Santiago do Cacém, Sines, Aljustrel e Ferreira do Alentejo

CONTACTOS

Monte Novo dos Modernos, Apartado 20

7565-908 Ermidas-Sado

Tel - 269 508 030; Fax - 269 502 111

geral@ambilital.pt

<http://www.ambilital.pt>



→ INFRA-ESTRUTURAS

- ☐ **Central de Valorização Orgânica (Unidade de Compostagem):** (1) Ermidas-Sado, Santiago do Cacém (Fev 11)
- ☐ **Aterro:** (1) Ermidas-Sado, Santiago do Cacém (Mar 00)
- ☐ **Estação de Triagem:** (1) Ermidas-Sado, Santiago do Cacém (Jun 05)
- ☐ **Estações de Transferência:** (4) Alcácer do Sal (Mai 00); Grândola (Jun 00); Odemira (Jun 00); Santiago do Cacém (Abr 00)
- ☐ **Ecocentros:** (7) Alcácer do Sal, Aljustrel, Ferreira do Alentejo, Grândola, Odemira, Santiago do Cacém e Ermidas - Sado
- ☐ **Ecopontos:** 834 (138 hab/ecoponto)



21. Associação de Municípios do Alentejo Central – AMCAL



Data de constituição: 31 de Outubro de 1991

Área abrangida: 1 740 km²

População servida: 25 506 hab (2011)

Produção de RU: 15 983t (2010)

Municípios constituintes: Alvito, Cuba, Portel, Viana do Alentejo e Vidigueira

CONTACTOS

Largo do Almeida, 1

7940-114 Cuba

Tel - 284 419 020; Fax - 284 419 029

amcal@amcal.pt

<http://www.amcal.pt/>



→ INFRA-ESTRUTURAS

- ☐ **Aterro:** (1) Vila Ruíva, Cuba (Jun 99)
- ☐ **Estação de Triagem:** (1) Vila Ruíva, Cuba (Mar 08)
- ☐ **Estações de Transferência:** (2) Portel (Jan 02); Vidigueira (Jan 02)
- ☐ **Ecocentros:** (5) Portel, Viana do Castelo, Alvito, Vidigueira e Cuba
- ☐ **Ecopontos :** 111 (230 hab/ecoponto)



13. Sistema Multimunicipal de Valorização e Tratamento de Resíduos Sólidos Urbanos do Norte Alentejano – VALNOR



VALNOR

Data de constituição: DL n.º 11/01, de 23 de Janeiro

Área abrangida: 7 460 km²

População servida: 172 354 hab (2011)

Produção de RU: 88 771t (2010)

Municípios constituintes: Abrantes, Alter do Chão, Arronches, Avis, Campo Maior, Castelo de Vide, Crato, Elvas, Fronteira, Gavião, Mação, Marvão, Monforte, Nisa, Ponte de Sôr, Portalegre, Sardoal, Sousel e Vila de Rei

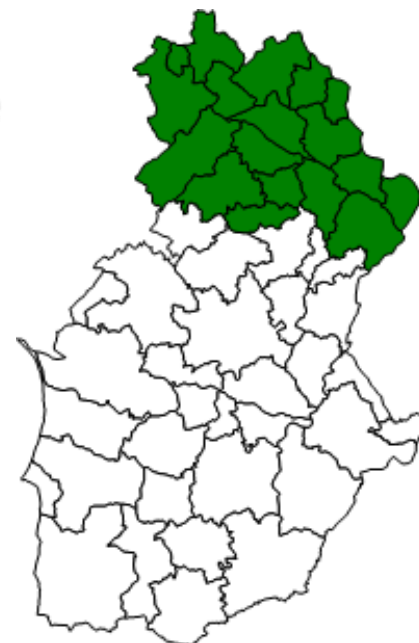
CONTACTOS

Apartado 48; 7440-999 Alter do Chão

Tel - 245 610040; Fax - 245 619003


geral@valnor.pt

<http://www.valnor.pt/>



→ INFRA-ESTRUTURAS

- ☐ **Central de Valorização Orgânica (Unidade de Compostagem):** (1) Herdade das Marrãs, Avis (Mai 09); em curso ampliação com digestão anaeróbia
- ☐ **Aterros:** (2) Herdade das Marrãs, Avis (Mai 00); Abrantes (Jun 98 – desativado em Mai 11)
- ☐ **Estação de Triagem:** (1) Herdade das Marras, Avis (Jul 02)
- ☐ **Estações de Transferência:** (5) Castelo de Vide (Dez 99); Elvas (Ago 02); Portalegre (Jul 02); Ponte de Sôr (Mai 00) e Abrantes (Set / 09)
- ☐ **Ecocentros:** (6) Abrantes, Ponte de Sôr, Castelo de Vide, Portalegre (2) e Elvas
- ☐ **Ecopontos:** 1 147 (150 hab/ecoponto)
- ☐ 2 aterros encerrados



22. Associação de Municípios Alentejanos para a Gestão do Ambiente – AMALGA (Resialentejo)



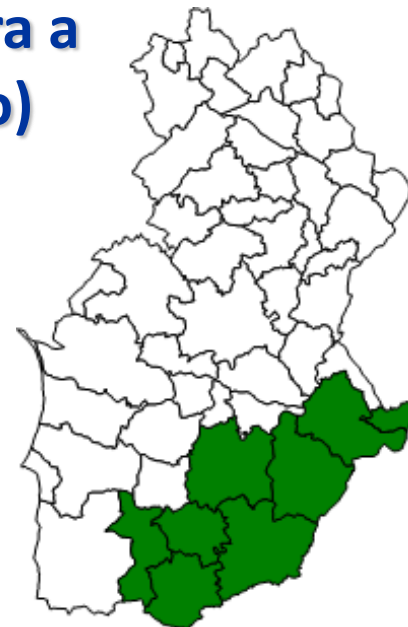
Data de constituição: 18 de Junho de 2006

Área abrangida: 6 653 km²

População servida: 95 866 hab (2011)

Produção de RU: 51 306t (2010)

Municípios constituintes: Almodôvar, Barrancos, Beja, Castro Verde, Mértola, Moura, Ourique e Serpa



CONTACTOS

Herdade do Montinho, Apartado 6272, Sta. Clara do Louredo
7801-903 Beja

Tel - 284 311220; Fax - 284 311221

geral@resialentejo.pt

<http://www.resialentejo.pt/>

→ INFRA-ESTRUTURAS

- ☐ **Central de Valorização Orgânica (Unidade de Tratamento Mecânico e Biológico):** prevista para 2013
- ☐ **Aterro:** (1) Herdade do Montinho, Beja (Dez 01)
- ☐ **Estação de Triagem:** (1) Herdade do Montinho, Beja (Jun 03)
- ☐ **Estações de Transferência:** (4) Barrancos (Set 02); Castro Verde (Jul 02); Mértola (Jul 02); Serpa (Jul 02)
- ☐ **Ecocentros:** (5) Barrancos, Beja, Serpa, Castro Verde e Mértola
- ☐ **Ecopontos:** 406 (236 hab/ecoponto)



Região Alentejo - Totais

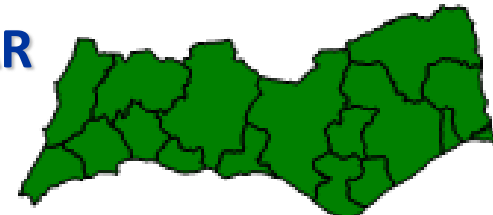
Infra-estrutura	Previstos	Construção	Exploração	Total
Aterro			5	5
Valorização Orgânica	1	1	2	4
Estações de Transferência			18	18
Estações de Triagem			5	5

	Previstos	Exploração	Total
Ecocentros		27	27
Ecopontos		2 769	2 769

Habitantes/Ecoponto (Média)	213
-----------------------------	-----



23. Sistema Multimunicipal do Algarve - ALGAR



Data de constituição: DL n.º 105/95, de 20 de Maio

Área abrangida: 4 988 km²

População servida: 451 005 hab (2011)

Produção de RU: 402 749 t (2010)

Municípios constituintes: Albufeira, Aljezur, Lagoa, Lagos, Monchique, Portimão, Silves, Vila do Bispo, Alcoutim, Castro Marim, Faro, Loulé, Olhão, S. Brás de Alportel, Tavira e Vila Real de Sto. António

CONTACTOS

Barros de São João, São João da Venda

8135-026 Almancil

Tel. - 289 894 480; Fax - 289 894 489; N.º verde - 800 203 251

geral@algar.com.pt

<http://www.algar.com.pt/>

→ INFRA-ESTRUTURAS

- ☐ **Centrais de Valorização Orgânica:** em construção (Mesquita, S. Brás de Alportel; prevista para 2012)
- ☐ **Unidade de Compostagem de Resíduos Verdes:** (2) Tavira e Portimão + 1 com início de exploração em 2012 (Mesquita, S. Brás de Alportel)
- ☐ **Aterros:** (2) Vale do Zebro, Salir, Loulé (Jul 00); Porto de Lagos, Portimão (Fev 98)
- ☐ **Estações de Triagem:** (2) S. João da Venda, Loulé (Jul 01); Porto de Lagos, Portimão (Fev 98)
- ☐ **Estações de Transferência:** (8) S. João da Venda, Loulé (Mai 01); Fonte Salgada, Tavira (Abr 98); Pereiro, Alcoutim (Jun 98); Rio Seco, Castro Marim (Abr 98); Albufeira (Fev 98); Aljezur (Jun 98); Lagos (Abr 98); Vila do Bispo (Mai 98)
- ☐ **Ecocentros:** (13) Aljezur, Vila do Bispo, Lagos, Portimão (2), Albufeira (2), Alcoutim, Castro Marim, Tavira, Loulé (2) e Faro
- ☐ **Ecopontos:** 2 465 (183 hab/ecoponto)



Região Algarve - Totais

Infra-estrutura	Previstos	Construção	Exploração	Total
Aterro			2	2
Valorização Orgânica		2	2	4
Estações de Transferência			8	8
Estações de Triagem			2	2

	Previstos	Exploração	Total
Ecocentros		13	13
Ecopontos		2 465	2 465

Habitantes/Ecoponto (Média)	183
-----------------------------	-----



Instalações e Equipamentos de Recolha Selectiva - Totais Nacionais-

Infra-estrutura	Previstos	Construção	Exploração	Total
Aterro	6	3	34	43
Valorização Orgânica	4	7	15	26
Valorização Energética (Incineração)			2	2
Estações de Transferência		1	81	82



Infra-estruturas e Gestão de Resíduos Urbanos - Totais Nacionais-

Infra-estrutura	Previstos	Construção	Exploração	Total
Estação de Triagem	2	2	29	33
Ecocentros	4		189	193
Ecopontos			38 354	38 354

Habitantes/Ecoponto (Média)

265

