











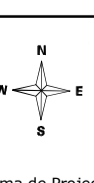


Óbidos

Bombarral

-  Ferrovia
-  Alameda
-  Rede Viária
-  Construções
-  Limite de Concelho
-  Designação Lugares
-  Laeq < 55
-  55 DBA < Laeq < 60 DBA
-  60 DBA < Laeq < 65 DBA
-  65 DBA < Laeq < 70 DBA
-  70 DBA < Laeq < 75 DBA
-  Laeq > 75

Período: Lden
 Software utilizado: Cadna A
 Altura do mapa: 0m
 Parâmetro avaliado: Laeq
 Data da Avaliação: Ano de 2008
 Normas de cálculo para propagação sonora:
 - Tráfego rodoviário: NMPB - Ródes - 96
 - Tráfego ferroviário: Standard-Rekenmethode II de 96
 - Fontes fixas: ISO 9613 - 2

 Câmara Municipal das Caldas da Rainha SIG / GPU	
Escala 1 : 30 000 0 00 0.00 0.04	Mapa de Ruído do Concelho das Caldas da Rainha Período diurno/entardecer
Cartografia de base: INE da série nacional 10 K Escala: 1:10 000	 Sistema de Projeção: Mercator Gauss Datum: 73