



Simbologia

Escala de Cores



DELIMITAÇÕES



Métodos de Previsão

Tipo de Modelo: Modelo de Equação
 Modelo: Modelo de Equação
 Software: SWH
 Software de Cálculo: Software de Cálculo

Parâmetros de Cálculo

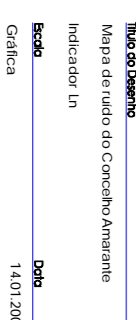
Área de estudo: 10770 metros
 Estabilidade das Orelhas de Nível: 5 metros
 Altura de Inundação: 1 metro
 Ordem dos dados: 1ª Ordem
 Comprimento Máximo São Saco: 2700 metros
 Condições Meteorológicas: Período Chuva: 50% favorável à propagação de máis; Período Estandar: 70% favorável à propagação de máis; Período Inverno: 100% favorável à propagação de máis



SQUADRA
 BARCELOS, PORTUGAL
 Rua da Indústria, 10
 4800-101 Barcelos
 Tel: +351 253 818 888
 Fax: +351 253 818 888
 Web: www.squadra.com



Câmara Municipal de Barcelos
 Rua de São João, 100
 4800-101 Barcelos
 Tel: +351 253 818 888
 Fax: +351 253 818 888
 Web: www.cm-barcelos.pt



Instituto Nacional de Estatística
 Rua da Restauração, 37
 1001-001 Lisboa
 Tel: +351 21 795 36 00
 Fax: +351 21 795 36 00
 Web: www.inec.pt