



AGÊNCIA
PORTUGUESA
DO AMBIENTE



PLANO DE GESTÃO DE REGIÃO HIDROGRÁFICA

Parte 7 – SISTEMA DE PROMOÇÃO, ACOMPANHAMENTO E AVALIAÇÃO

REGIÃO HIDROGRÁFICA DO TEJO E RIBEIRAS DO OESTE (RH5)

Maio 2016

Índice

1. ENQUADRAMENTO	1
2. SISTEMA ORGANIZACIONAL	2
2.1. Metodologia	2
2.2. Indicadores de monitorização das medidas	3
2.3. Indicadores de objetivos	38
3. SISTEMA DE AVALIAÇÃO	43
3.1. Sistema tecnológico.....	43
3.1.1. Plataforma de acompanhamento do PGRH	44
3.1.2. Sistema de informação geográfica do PGRH	46
3.2. Relatórios de avaliação da implementação do PGRH	47
4. SISTEMA DE PROMOÇÃO	49
4.1. Público-alvo	50
4.2. Mecanismos e ferramentas de comunicação.....	51

ÍNDICE DE FIGURAS

FIGURA 2.1 - ESTRUTURA CONCEPTUAL DO MODELO PRESSÃO-ESTADO-RESPOSTA DA OCDE (ADAPTADO DE OCDE, 2003)	4
FIGURA 2.2 – NÚMERO DE MEDIDAS E INDICADORES POR ÁREA TEMÁTICA.....	38
FIGURA 3.1 - RELAÇÃO ENTRE O SISTEMA DE PROMOÇÃO, DE ACOMPANHAMENTO E DE AVALIAÇÃO E O SISTEMA DE GESTÃO DE INFORMAÇÃO	44
FIGURA 3.2 - ESTRUTURA DA PLATAFORMA DE GESTÃO DE DADOS.....	45
FIGURA 3.3 – FILTROS DA CONSULTA ÀS FICHAS DE MASSAS DE ÁGUA	46
FIGURA 3.4 – FILTROS DA CONSULTA ÀS FICHAS DE MEDIDAS	46
FIGURA 3.5 - INTERFACE DO GEOVISUALIZADOR DOS PGRH 2016-2021.....	47

Índice de Quadros

QUADRO 2.1- INDICADORES DAS MEDIDAS DA ÁREA TEMÁTICA 1 - GOVERNANÇA	5
QUADRO 2.2 - INDICADORES DAS MEDIDAS DA ÁREA TEMÁTICA 2 – QUALIDADE DA ÁGUA	6
QUADRO 2.3 - INDICADORES DAS MEDIDAS DA ÁREA TEMÁTICA 3 – QUANTIDADE DE ÁGUA	30
QUADRO 2.4 - INDICADORES DAS MEDIDAS DA ÁREA TEMÁTICA 4 – INVESTIGAÇÃO E CONHECIMENTO	33
QUADRO 2.5 - INDICADORES DAS MEDIDAS DA ÁREA TEMÁTICA 5 – GESTÃO DE RISCOS.....	34
QUADRO 2.6 - INDICADORES DAS MEDIDAS DA ÁREA TEMÁTICA 6 – QUADRO ECONÓMICO E FINANCEIRO	36
QUADRO 2.7 - INDICADORES DAS MEDIDAS DA ÁREA TEMÁTICA 7 – COMUNICAÇÃO E SENSIBILIZAÇÃO.....	36
QUADRO 2.8 – INDICADORES E METAS DOS OBJETIVOS OPERACIONAIS	39

1. ENQUADRAMENTO

O Plano de Gestão de Região Hidrográfica (PGRH), enquanto instrumento operacional para o cumprimento da DQA/Lei da Água, implica que seja definido um Sistema de Promoção, Acompanhamento e Avaliação eficaz e eficiente, que garanta a concretização, a coerência e a consistência da aplicação dos programas de medidas definidos, bem como a sua aplicação coordenada com os restantes planos e programas setoriais, especiais ou específicos, com implicações nas massas de água.

Para tal é necessário recorrer a ferramentas de análise e avaliação quantificáveis e mensuráveis ao longo da implementação do PGRH, consubstanciadas num sistema de indicadores do tipo pressão-estado-resposta. Esses indicadores estabelecem a melhor correlação possível entre as ações e os resultados, efeitos e eventuais impactes produzidos.

O conjunto de indicadores propostos, bem como os procedimentos de atualização e divulgação da informação, visam monitorizar de forma contínua durante o período de vigência do Plano, a evolução da implementação das medidas, possibilitando uma resposta eficaz e atempada por parte das entidades competentes.

Assim, o sistema de avaliação da implementação do PGRH definido para o 2.º ciclo de planeamento, assente numa série de indicadores, constitui uma ferramenta de gestão da informação e de apoio à decisão que visa garantir a prossecução dos objetivos ambientais estabelecidos para as massas de água.

2. SISTEMA ORGANIZACIONAL

O Sistema de Promoção, Acompanhamento e Avaliação permite avaliar a implementação do PGRH, mediante uma visão integrada do desempenho do conjunto de competências e funções atribuídas às entidades com responsabilidades sobre a gestão dos recursos hídricos e do resultado das medidas implementadas para alcançar os objetivos definidos.

Este sistema tem como âmbito de intervenção a Região Hidrográfica (RH) e integra-se de modo coerente e consistente nos princípios de funcionamento de âmbito nacional, avaliando a concretização das medidas previstas para a RH e promovendo o envolvimento das organizações incumbidas da aplicação dessas medidas e dos Conselhos de Região Hidrográfica (CRH).

Contempla, ainda, âmbitos de intervenção que garantem a segurança dos resultados e a independência das avaliações pelo que foi estruturado considerando os seguintes módulos:

- a) Módulo tecnológico/técnico: identifica a solução eletrónica de recolha e tratamento de dados e informações a utilizar pelas organizações que devem recolher e introduzir esses dados e informações;
- b) Módulo de acompanhamento e avaliação: identifica as entidades setoriais que deverão avaliar a progressão da aplicação do PGRH.

Assente numa cultura de melhoria contínua do programa e de gestão adaptativa, permite melhorar a sua implementação e eficácia mediante a disponibilização de melhor informação e mais oportuna para a tomada de decisão, este sistema caracteriza-se pela:

- Definição de um conjunto de indicadores que permitem uma análise dos resultados dos programas de medidas implementados, inferindo sobre a sua adequação;
- Análise do grau de execução dos programas de medidas e o grau do cumprimento dos objetivos estabelecidos, cujos resultados são determinantes para o êxito da aplicação do PGRH;
- Análise do grau de preparação institucional, funcional e dos recursos das entidades responsáveis pela gestão dos recursos hídricos para desempenhar as tarefas associadas à aplicação do PGRH e da funcionalidade das relações institucionais entre as entidades responsáveis pela gestão dos recursos hídricos.

O sistema de acompanhamento inclui as seguintes componentes:

- Transmissão de informação (dados e informação de acompanhamento, planos de atividades, relatórios de progresso, entre outros);
- Medição e aferição (indicadores de estado, pressão e resposta);
- Comunicação da informação de acompanhamento e avaliação.

O Sistema de Promoção, Acompanhamento e Avaliação zela ainda para que a aplicação das medidas definidas para alcançar os objetivos definidos, seja coordenada com a restante política da água e que contemple os âmbitos regional, nacional, luso-espanhol e europeu.

2.1. Metodologia

A metodologia de desenvolvimento de um sistema organizacional que garanta a promoção da aplicação do PGRH e assegure o controlo e a avaliação do respetivo progresso inicia-se com a análise dos objetivos de gestão da água definidos e dos programas de medidas onde se identificam as ações a realizar para atingir os objetivos referidos. Dessa análise resulta a listagem das tarefas a realizar em determinado período de tempo e a definição de indicadores para avaliação do desempenho dos resultados dos programas de medidas

implementados. Tal possibilita a avaliação e análise do progresso que se vai registando e a aproximação aos objetivos traçados.

A utilização de indicadores, transmitindo informação técnica e científica de forma sintética e inteligível, preservando o significado original dos dados, apresenta-se atualmente como uma ferramenta essencial na gestão e avaliação. Os indicadores podem servir um conjunto alargado de aplicações consoante os objetivos em causa. Dessas aplicações podem destacar-se as seguintes:

- Atribuição de recursos – suporte de decisões, ajudando os decisores ou gestores na atribuição de fundos, alocação de recursos naturais e determinação de prioridades;
- Classificação de locais – comparação de condições em diferentes locais ou áreas geográficas;
- Cumprimento de normas legais – aplicação a áreas específicas para clarificar e sintetizar a informação sobre o nível de cumprimento das normas ou critérios legais;
- Análise de tendências – aplicação a séries de dados para detetar tendências no tempo e no espaço;
- Investigação científica – aplicações em desenvolvimentos científicos servindo nomeadamente de alerta para a necessidade de investigação científica mais aprofundada;
- Informação ao público – informação ao público sobre os processos de desenvolvimento sustentável.

2.2. Indicadores de monitorização das medidas

O sistema de indicadores para avaliação da implementação das medidas permite avaliar, em qualquer momento, o desempenho das medidas implementadas para atingir os objetivos propostos e efetuar correções, se tal se revelar necessário.

A classificação dos indicadores segundo o modelo Pressão-Estado-Resposta foi inicialmente desenvolvida pela OCDE, associada ao seu trabalho sobre as políticas ambientais e de comunicação. Este modelo considera que as atividades humanas exercem pressões sobre o ambiente ("Pressão"), afetando a sua qualidade e quantidade ("Estado") e a sociedade responde a essas mudanças ("Resposta") mediante políticas ambientais e económicas, através de mudanças na perceção e comportamento, as quais podem ser direcionadas a qualquer compartimento do sistema (Figura 2.1). O modelo Pressão-Estado-Resposta apresenta como vantagens o facto de destacar as relações de causa-efeito e de apoiar os decisores e o público na perceção das relações entre as questões ambientais, económicas e outras.

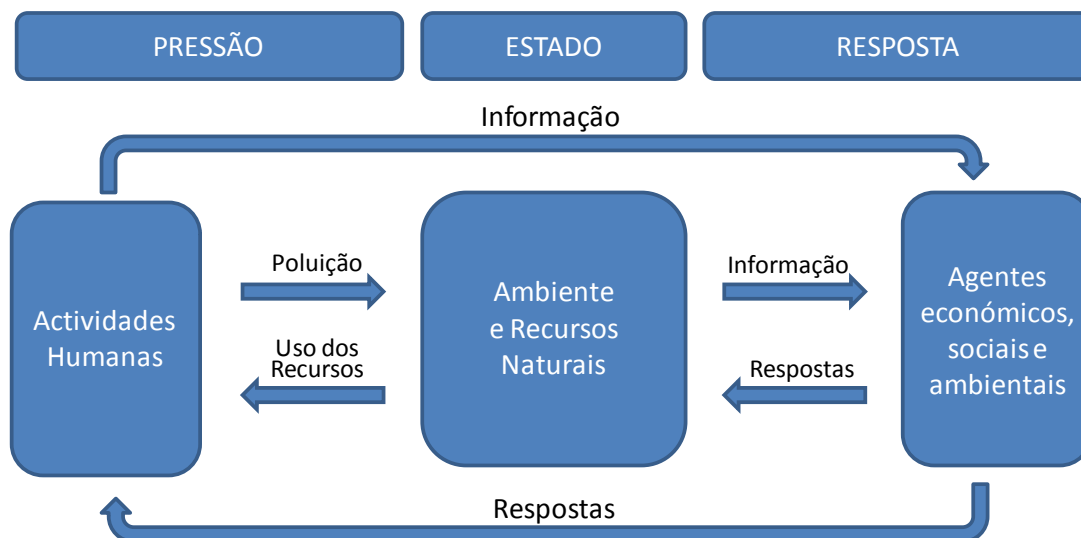


Figura 2.1 - Estrutura conceitual do modelo Pressão-Estado-Resposta da OCDE (adaptado de OCDE, 2003)

O sistema de indicadores de medição da eficácia e eficiência do PGRH contempla os níveis e âmbitos da RH, e permite avaliar a evolução do estado, das pressões, das respostas e do progresso conducente ao cumprimento dos objetivos ambientais. Segundo o modelo Pressão-Estado-Resposta os indicadores são assim alocados a três grupos chave:

- **Indicadores de Pressão** – caracterizam as pressões sobre os sistemas ambientais e podem ser traduzidos por indicadores de emissão de poluentes, eficiência tecnológica, intervenção no território e de impacte ambiental;
- **Indicadores de Estado** – refletem a qualidade do ambiente num dado horizonte espaço/tempo e podem ser traduzidos por indicadores de sensibilidade, de risco e de qualidade ambiental;
- **Indicadores de Resposta** – avaliam as respostas da sociedade às alterações e preocupações ambientais, bem como à adesão a programas e/ou implementação de medidas em prol do ambiente, podendo ser incluídos neste grupo os indicadores de adesão social, de sensibilização e de atividades de grupos sociais importantes.

A definição do sistema de indicadores de monitorização das medidas implica não só a identificação das fontes de informação, como também os mecanismos, procedimentos e suportes de recolha e tratamento da informação, as entidades responsáveis por fornecer os dados e informações e a periodicidade de recolha/introdução dos dados (Quadro 2.1 ao Quadro 2.7).

Quadro 2.1- Indicadores das medidas da Área Temática 1 - Governança

	Programa de medidas	Código	Designação da medida	Indicadores de monitorização	Meta	Entidade(s) responsável/eis	Periodicidade
PTE9 - Adequação do quadro normativo	PTE9P01 - Promover a fiscalização	PTE9P01M01_RH5	Promover uma ação preventiva de fiscalização	N.º de utilizações fiscalizadas / N.º de utilizações tituladas no ano	5% / ano	Agência Portuguesa do Ambiente SEPNA - Serviço de Proteção da Natureza e do Ambiente	Anual
	PTE9P02 - Adequar a monitorização	PTE9P02M01_SUP_RH5	Monitorização das massas de água superficiais	N.º de massas de água monitorizadas / N.º total de massas de água superficiais	60%/ano	Agência Portuguesa do Ambiente	Anual
		PTE9P02M02_SUB_RH5	Reestruturar as redes de monitorização das massas de água subterrâneas	N.º de redes implementadas / N.º de redes redefinidas	100% em 2021	Agência Portuguesa do Ambiente	Anual
	PTE9P03 - Revisão legislativa	PTE9P03M02_RH5	Revisão do diploma relativo ao Fundo de Proteção dos Recursos Hídricos (FPRH)	Revisão do Diploma do FPRH	100% em 2018	Ministério do Ambiente	Anual
	PTE9P04 - Articular com objetivos das Diretivas Habitats e Aves	PTE9P04M01_RH5	Elaborar para os sítios da Rede Natura 2000 planos de gestão ou instrumentos equivalentes	N.º de planos de gestão ou instrumentos equivalentes elaborados / N.º de planos de gestão ou instrumentos equivalentes necessários para os sítios da Rede Natura 2000	100% em 2021	Instituto da Conservação da Natureza e das Florestas	Anual
	PTE9P05 - Articular com objetivos da DQEM	PTE9P05M01_SUP_RH5	Articular o controle das pressões e objetivos ambientais com os programas de medidas e monitorização definidos no âmbito da Diretiva Quadro Estratégia Marinha (DQEM)	Garantir a articulação com os programas de medidas e monitorização definidos no âmbito da DQEM	100% de garantia até 2020	Agência Portuguesa do Ambiente	Anual
						Direção-Geral de Recursos Marítimos	
	PTE9P06 - Gestão das bacias internacionais	PTE9P06M01_SUP_RH5	Definir mecanismos de acompanhamento da implementação das medidas nas bacias internacionais	N.º de mecanismos implementados / N.º de mecanismos necessários para o acompanhamento da implementação das medidas nas bacias internacionais	100% em 2021	Agência Portuguesa do Ambiente	Anual
PTE9P07 - Articular com políticas setoriais	PTE9P07M01_RH5	Desenvolver ações que promovam o capital natural nas áreas do sítio da Rede Natura	N.º de investimentos apoiados que contribuam para melhorar o capital natural nas áreas do sítio da Rede Natura / N.º total de investimentos nas áreas do sítio da Rede Natura	80% em 2020	Agência Portuguesa do Ambiente Instituto da Conservação da Natureza e das Florestas	Anual	

	Programa de medidas	Código	Designação da medida	Indicadores de monitorização	Meta	Entidade(s) responsável/eis	Periodicidade
		PTE9P07M02_RH5	Implementação do Modelo de Gestão para Empreendimentos de Fins Múltiplos ou equiparados	Atribuição dos custos associados à gestão dos EFM aos utilizadores principais	100% em 2018	Agência Portuguesa do Ambiente	Anual
		PTE9P07M03_RH5	Programa do Estuário do Tejo	Nº de zonas protegidas estudadas e com medidas propostas, de entre as existentes na região abrangida	100	Agência Portuguesa do Ambiente	Anual
				Nº de passivos ambientais estudados e com medidas propostas, de entre os identificados	100	Agência Portuguesa do Ambiente	Anual

Quadro 2.2 - Indicadores das medidas da Área Temática 2 – Qualidade da água

Eixo de medidas	Programa de medidas	Código	Designação da medida	Indicadores de monitorização	Meta	Entidade(s) responsável/eis	Periodicidade
PTE1 - Redução ou eliminação de cargas poluentes	PTE1P01 - Construção ou remodelação de estações de tratamento de águas residuais urbanas	PTE1P01M02_SUP_RH5	Ampliação e beneficiação da ETAR do Valdeão na freguesia do Pragal do concelho de Almada	% de execução da Obra	100% em 2021	Agência Portuguesa do Ambiente	Anual
		PTE1P01M03_SUP_RH5	Construção da ETAR de Canha na freguesia de Canha do concelho do Montijo	% de execução da Obra	100% em 2018	Agência Portuguesa do Ambiente	Anual
		PTE1P01M04_SUP_RH5	Intervenções de remodelação e ampliação da ETAR de Pinhal Novo, concelho de Palmela	% de execução da Obra	100% em 2017	Agência Portuguesa do Ambiente	Anual
		PTE1P01M05_SUP_RH5	Remodelação da ETAR de Castanheira de Pêra, no concelho de Castanheira de Pêra	% de execução da Obra	100% em 2018	Agência Portuguesa do Ambiente	Anual
		PTE1P01M06_SUP_RH5	Remodelação da ETAR da Sertã, no concelho da Sertã	% de execução da Obra	100% em 2018	Agência Portuguesa do Ambiente	Anual
		PTE1P01M07_SUP_RH5	Intervenções no sistema de saneamento da ETAR de Foz do Alge, concelho de Figueiró dos Vinhos	% de execução da Obra	100% em 2018	Agência Portuguesa do Ambiente	Anual
		PTE1P01M08_SUP_RH5	Intervenções no sistema de saneamento da ETAR de Troviscais /Mosteiro, no concelho da Sertã	% de execução da Obra	100% em 2018	Agência Portuguesa do Ambiente	Anual

Eixo de medidas	Programa de medidas	Código	Designação da medida	Indicadores de monitorização	Meta	Entidade(s) responsável/eis	Periodicidade
		PTE1P01M09_SUP_RH5	Intervenções no sistema de saneamento da ETAR de Pesos, concelho de Pedrógão Grande	% de execução da Obra	100% em 2018	Agência Portuguesa do Ambiente	Anual
		PTE1P01M10_SUP_RH5	Construção da ETAR de Vale da Borra, freguesia de A-dos-Cunhados, concelho de Torres Vedras	% de execução da Obra	100% em 2019	Agência Portuguesa do Ambiente	Anual
		PTE1P01M11_SUP_RH5	Remodelação da ETAR de Maceira, concelho de Torres Vedras	% de execução da Obra	100% em 2018	Agência Portuguesa do Ambiente	Anual
		PTE1P01M12_SUP_RH5	Remodelação da ETAR de Fervença, concelho de Alcobaça	% de execução da Obra	100% em 2018	Agência Portuguesa do Ambiente	Anual
		PTE1P01M13_SUP_RH5	Intervenções no sistema de saneamento da ETAR de Arruda dos Vinhos, concelho de Arruda dos Vinhos	% de execução da Obra	100% em 2019	Agência Portuguesa do Ambiente	Anual
		PTE1P01M14_SUP_RH5	Intervenções no sistema de saneamento da ETAR de Alcântara, concelho de Lisboa	% de execução da Obra	100% em 2019	Agência Portuguesa do Ambiente	Anual
		PTE1P01M15_SUP_RH5	Intervenções no sistema de saneamento da ETAR de Beirolas, concelho de Lisboa	% de execução da Obra	100% em 2017	Agência Portuguesa do Ambiente	Anual
		PTE1P01M16_SUP_RH5	Intervenções no sistema de saneamento de Foz do Lizandro, no concelho de Mafra	% de execução da Obra	100% em 2020	Agência Portuguesa do Ambiente	Anual
		PTE1P01M17_SUP_RH5	Construção da ETAR de Carreiras e reabilitação da ETAR de Alagoa, no concelho de Portalegre	% de execução da Obra	100% em 2020	Agência Portuguesa do Ambiente	Anual
		PTE1P01M18_SUP_RH5	Construção da nova ETAR de Montemor-o-Novo, em substituição da ETAR de S. Pedro, no concelho de Montemor-o-Novo	% de execução da Obra	100% em 2017	Agência Portuguesa do Ambiente	Anual
		PTE1P01M20_SUP_RH5	Remodelação da ETAR de Aldeia da Serra, freguesia de São Gregório, no concelho de Arraiolos	% de execução da Obra	100% em 2017	Agência Portuguesa do Ambiente	Mensal
		PTE1P01M21_SUP_RH5	Remodelação da ETAR de Sabugueiro, no concelho de Arraiolos	% de execução da Obra	100% em 2016	Agência Portuguesa do Ambiente	Mensal

Eixo de medidas	Programa de medidas	Código	Designação da medida	Indicadores de monitorização	Meta	Entidade(s) responsável/eis	Periodicidade
		PTE1P01M22_SUP_RH5	Construção da ETAR de Santiago dos Velhos na freguesia de Santiago dos Velhos do concelho de Arruda dos Vinhos	% de execução da Obra	100% em 2017	Agência Portuguesa do Ambiente	Anual
		PTE1P01M23_SUP_RH5	Construção da ETAR da Margem Norte da Albufeira do Arnóia, na freguesia de Gaeiras, do concelho de Óbidos	% de execução da Obra	100% em 2017	Agência Portuguesa do Ambiente	Anual
		PTE1P01M24_SUP_RH5	Construção de ETAR, interceptores gravíticos e sistemas elevatórios do subsistema do Carvalhal, concelho de Mafra	% de execução da Obra	100% em 2019	Agência Portuguesa do Ambiente	Anual
		PTE1P01M26_SUP_RH5	Remodelação da ETAR de Peniche, no concelho de Peniche	% de execução da Obra	100% em 2018	Agência Portuguesa do Ambiente	Anual
		PTE1P01M27_SUP_RH5	Remodelação e ampliação da ETAR de Vila Verde na freguesia de Terrugem do concelho de Sintra	% de execução da Obra	100% em 2017	Agência Portuguesa do Ambiente	Anual
		PTE1P01M28_SUP_RH5	Remodelação da ETAR do Magoito, na freguesia de São João das Lampas do concelho de Sintra	% de execução da Obra	100% em 2017	Agência Portuguesa do Ambiente	Anual
		PTE1P01M29_RH5	Construção da ETAR de Valada e sistema interceptor no concelho do Cartaxo	% de execução da Obra	100% em 2016	Agência Portuguesa do Ambiente	Anual
		PTE1P01M30_SUP_RH5	Construção da nova ETAR de Pontével e sistema interceptor no concelho do Cartaxo	% de execução da Obra	100% em 2016	Agência Portuguesa do Ambiente	Anual
		PTE1P01M32_SUP_RH5	Remodelação da ETAR de Alcanhões/Vale Figueira, no concelho de Santarém	% de execução da Obra	100% em 2021	Agência Portuguesa do Ambiente	Anual
		PTE1P01M33_SUP_RH5	Remodelação da ETAR do Cartaxo/Santo Cristo	% de execução da Obra	100% em 2016	Agência Portuguesa do Ambiente	Anual
		PTE1P01M34_SUP_RH5	Conclusão do sistema Lapa/Ereira com sistemas interceptores e construção da respetiva ETAR, no concelho do Cartaxo	% de execução da Obra	100% em 2018	Agência Portuguesa do Ambiente	Anual
		PTE1P01M35_SUP_RH5	Construção da ETAR de Lavre, na freguesia de Lavre do concelho de Montemor-o-Novo	% de execução da Obra	100% em 2017	Agência Portuguesa do Ambiente	Anual

Eixo de medidas	Programa de medidas	Código	Designação da medida	Indicadores de monitorização	Meta	Entidade(s) responsável/eis	Periodicidade
		PTE1P01M36_SUP_RH5	Remodelação da ETAR de Seiça, no concelho de Ourém	% de execução da Obra	100% em 2021	Agência Portuguesa do Ambiente	Anual
		PTE1P01M37_SUP_RH5	Melhoria da eficiência do sistema de tratamento da ETAR de Alcanena - Projeto Alviela.	% de Execução da Obra	100% em 2021	Agência Portuguesa do Ambiente	Anual
		PTE1P01M38_SUP_RH5	Remodelação da ETAR dos Carochos/Fontinha e Sistema Intercetor, no concelho de Abrantes	% de execução da Obra	100% em 2016	Agência Portuguesa do Ambiente	Anual
		PTE1P01M39_SUP_RH5	Remodelação da ETAR de Cortiçadas de Lavre, no concelho de Montemor-o-Novo	% de execução da Obra	100% em 2021	Agência Portuguesa do Ambiente	Anual
		PTE1P01M40_SUP_RH5	Remodelação da ETAR de Tremês, no concelho de Santarém	% de execução da Obra	100% em 2021	Agência Portuguesa do Ambiente	Anual
		PTE1P01M41_SUP_RH5	Construção das ETAR de Vale de Maceiras, no concelho de Fronteira	% de execução da Obra	100% em 2016	Agência Portuguesa do Ambiente	Anual
		PTE1P01M42_SUP_RH5	Remodelação da ETAR de Brotas, no concelho de Mora	% de execução da Obra	100% de 2020	Agência Portuguesa do Ambiente	Mensal
		PTE1P01M43_SUP_RH5	Remodelação da ETAR da Zona Industrial de Arraiolos, no concelho de Arraiolos	% de execução da Obra	100% em 2017	Agência Portuguesa do Ambiente	Mensal
		PTE1P01M44_SUP_RH5	Remodelação da ETAR de Carrascal, na freguesia de São Gregório, no concelho de Arraiolos	% de execução da Obra	100% em 2017	Agência Portuguesa do Ambiente	Mensal
		PTE1P01M45_SUP_RH5	Construção de várias ETAR e respetivas redes no concelho de Estremoz	% de execução da Obra	100% em 2021	Agência Portuguesa do Ambiente	Anual
		PTE1P01M46_SUP_RH5	Remodelação da ETAR de Santa Sofia, freguesia de Nossa Senhora da Vila, concelho de Montemor-o-Novo	% de execução da Obra	100% em 2021	Agência Portuguesa do Ambiente	Anual
		PTE1P01M47_SUP_RH5	Construção da ETAR de Malarranha, na freguesia de Pavia, concelho de Mora	% de execução da Obra	100% em 2017	Agência Portuguesa do Ambiente	Mensal

Eixo de medidas	Programa de medidas	Código	Designação da medida	Indicadores de monitorização	Meta	Entidade(s) responsável/eis	Periodicidade
		PTE1P01M48_SUP_RH5	Construção da ETAR de Praia do Ribatejo e respetivo sistema interceptor no concelho de Vila Nova da Barquinha, freguesia Praia do Ribatejo	% de execução da Obra	100% em 2016	Agência Portuguesa do Ambiente	Anual
		PTE1P01M49_SUP_RH5	Remodelação da ETAR de Vale do Pereiro, da freguesia de Santa Justa no concelho de Arraiolos	% de execução da Obra	100% em 2016	Agência Portuguesa do Ambiente	Mensal
		PTE1P01M50_SUP_RH5	Construção das ETAR de Figueira e Barros e de Valongo, no concelho de Avis	% de execução da Obra	100% em 2020	Agência Portuguesa do Ambiente	Anual
		PTE1P01M51_SUP_RH5	Construção da ETAR de Vila Fernando, no concelho de Elvas	% de execução da Obra	100% em 2017	Agência Portuguesa do Ambiente	Anual
		PTE1P01M52_SUP_RH5	Construção da ETAR da Malhada Alta, no concelho de Coruche	% de execução da Obra	100% em 2019	Agência Portuguesa do Ambiente	Anual
		PTE1P01M53_SUP_RH5	Construção/remodelação de pequenas ETAR nos concelhos de Mação, Sardoal e Vila Nova da Barquinha	% de execução da Obra	100% em 2018	Agência Portuguesa do Ambiente	Anual
		PTE1P01M54_SUB_RH5	Construção de sistemas autónomos de tratamento de efluentes na freguesia de Caxarias, do concelho de Ourém	% de execução da Obra	100% em 2021	Agência Portuguesa do Ambiente	Anual
		PTE1P01M55_RH5	Construção da ETAR das Limeiras e sistema de drenagem, na freguesia de Praia do Ribatejo, no concelho de Vila Nova da Barquinha	% de execução da Obra	100% em 2021	Agência Portuguesa do Ambiente	Anual
		PTE1P01M56_SUP_RH5	Remodelação da ETAR e do subsistema de Glória do Ribatejo, na freguesia de Mariniais, concelho de Salvaterra de Magos	% de execução da Obra	100% em 2017	Agência Portuguesa do Ambiente	Mensal
		PTE1P01M57_SUB_RH5	Construção de Sistemas Autónomos de Saneamento para a eliminação de descargas sem tratamento no concelho de Ourém	% de execução da Obra	100% em 2021	Agência Portuguesa do Ambiente	Anual
		PTE1P01M58_SUP_RH5	Construção da ETAR da Chancelaria/Pedrógão, da freguesia de Pedrógão no concelho de Torres Novas	% de execução da Obra	100% em 2017	Agência Portuguesa do Ambiente	Anual

Eixo de medidas	Programa de medidas	Código	Designação da medida	Indicadores de monitorização	Meta	Entidade(s) responsável/eis	Periodicidade
		PTE1P01M59_SUP_RH5	Remodelação da ETAR da Quinta do Papelão, no concelho de Benavente	% de execução da Obra	100% em 2017	Agência Portuguesa do Ambiente	Anual
		PTE1P01M60_SUP_RH5	Remodelação da obra de entrada da ETAR de Almeirim / Alpiarça	% de execução da Obra	100% em 2016	Agência Portuguesa do Ambiente	Mensal
		PTE1P01M61_SUP_RH5	Remodelação da ETAR de Lapas / Ribeira Branca / Casal da Pinheira e Sistema Intercetor, concelho de Torres Novas	% de execução da Obra	100% em 2017	Agência Portuguesa do Ambiente	Anual
		PTE1P01M67_SUP_RH5	Remodelação da ETAR de Foros de Vale Figueira, no concelho de Montemor-o-Novo	% de execução da Obra	100% em 2021	Agência Portuguesa do Ambiente	Anual
		PTE1P01M68_SUP_RH5	Remodelação/ampliação do nível de tratamento da ETAR de Proença-a-Nova, no concelho de Proença-a-Nova	% de execução da Obra	100% em 2017	Agência Portuguesa do Ambiente	Anual
		PTE1P01M71_SUP_RH5	Remodelação da ETAR da Raposa, no concelho de Almeirim	% de execução da Obra	100% em 2017	Agência Portuguesa do Ambiente	Mensal
		PTE1P01M74_SUP_RH5	Remodelação da ETAR da Murteira, freguesia de Samora Correia, concelho de Benavente	% de execução da Obra	100% em 2017	Agência Portuguesa do Ambiente	Anual
		PTE1P01M75_SUP_RH5	Remodelação da ETAR da Rexaldia, na freguesia de Assentiz, no concelho de Torres Novas	% de execução da Obra	100% em 2019	Agência Portuguesa do Ambiente	Anual
		PTE1P01M76_SUP_RH5	Construção da ETAR Parceiros da Igreja, no concelho de Torres Novas	% de execução da Obra	100% em 2019	Agência Portuguesa do Ambiente	Anual
		PTE1P01M77_SUP_RH5	Construção da ETAR da Lamarosa, concelho de Torres Novas	% de execução da Obra	100 em 2018	Agência Portuguesa do Ambiente	Anual
		PTE1P01M78_SUP_RH5	Construção da ETAR de Carreiro da Areia, na freguesia de Santiago, concelho de Torres Novas	% de execução da Obra	100% em 2019	Agência Portuguesa do Ambiente	Anual
		PTE1P01M79_SUP_RH5	Construção da nova ETAR de Fungalvaz, na freguesia de Assentiz, no concelho de Torres Novas	% de execução da Obra	100% em 2019	Agência Portuguesa do Ambiente	Anual

Eixo de medidas	Programa de medidas	Código	Designação da medida	Indicadores de monitorização	Meta	Entidade(s) responsável/eis	Periodicidade
		PTE1P01M80_SUP_RH5	Remodelação da ETAR de Vale Tripeiro, no concelho de Benavente	% de execução da Obra	100% em 2017	Agência Portuguesa do Ambiente	Mensal
		PTE1P01M81_SUP_RH5	Construção de nova ETAR de Pavia, no concelho de Mora	% de execução da Obra	100% em 2017	Agência Portuguesa do Ambiente	Anual
		PTE1P01M82_SUP_RH5	Construção da ETAR de Foros de Almada, na freguesia de Santo Estêvão, concelho de Benavente	% de execução da Obra	100% em 2019	Agência Portuguesa do Ambiente	Anual
		PTE1P01M83_SUP_RH5	Construção da ETAR de Alcaraviça, freguesia de Orada, concelho de Borba	% de execução da Obra	100% em 2021	Agência Portuguesa do Ambiente	Anual
		PTE1P01M84_SUP_RH5	Remodelação da ETAR de Cabeção, no concelho de Mora	% de execução da Obra	100% em 2018	Agência Portuguesa do Ambiente	Mensal
		PTE1P01M85_SUP_RH5	Remodelação e ampliação da ETAR da Zona Industrial de Monte da Barca, concelho de Coruche	% de execução da Obra	100% em 2017	Agência Portuguesa do Ambiente	Mensal
		PTE1P01M86_SUP_RH5	Construção da ETAR de Alcorochel, concelho de Torres Novas	% de execução da Obra	100% em 2019	Agência Portuguesa do Ambiente	Anual
		PTE1P01M87_SUP_RH5	Reabilitação das ETAR de Arcos, São Lourenço e Espinheiro, no concelho de Estremoz	% de execução da Obra	100% em 2021	Agência Portuguesa do Ambiente	Anual
		PTE1P01M88_SUP_RH5	Renovação do sistema de tratamento da ETAR de Adanaia, freguesia de Calhandriz, concelho de Vila Franca de Xira	% de execução da Obra	100% em 2017	Agência Portuguesa do Ambiente	Anual
		PTE1P01M89_SUP_RH5	Remodelação da ETAR de Santana do Campo, no concelho de Arraiolos	% de execução da Obra	100% em 2017	Agência Portuguesa do Ambiente	Mensal
	PTE1P02 - Remodelação ou melhorias das estações de tratamento de águas residuais industriais (incluindo as	PTE1P02M01_RH5	Promover a melhoria da gestão de efluentes agroindustriais	N.º de investimentos apoiados que contribuam para melhorar a gestão de efluentes agroindustriais / N.º total de investimentos que contribuam para melhorar a gestão de efluentes agroindustriais	100% em 2020	Direção-Geral de Agricultura e Desenvolvimento Rural Direção Regional de Agricultura e Pescas	Anual

Eixo de medidas	Programa de medidas	Código	Designação da medida	Indicadores de monitorização	Meta	Entidade(s) responsável/eis	Periodicidade
	explorações agrícolas)					Gabinete de Planeamento e Políticas	
		PTE1P02M02_RH5	Promover a melhoria da gestão de efluentes pecuários	N.º de investimentos apoiados que contribuam para melhorar a gestão de efluentes pecuários / N.º total de investimentos que contribuam para melhorar a gestão de efluentes pecuários	100% em 2020	Agência Portuguesa do Ambiente Direção-Geral de Agricultura e Desenvolvimento Rural Direção Regional de Agricultura e Pescas	Anual
		PTE1P02M04_SUP_RH5	Construção dos sistemas de pré-tratamento de efluentes das queijarias do Concelho de Nisa.	Nº de queijarias dotadas de sistemas de pré-tratamento adequado/Nº total de queijarias existentes na malha urbana	100% das queijarias na malha urbana estão dotadas de sistemas de pré-tratamento adequado em 2020	Agência Portuguesa do Ambiente	Anual
				% das queijarias cujos efluentes são encaminhados para a ETAR de Tolosa.	100% das queijarias da malha urbana tem os efluentes encaminhados para a ETAR de Tolosa em 2020	Agência Portuguesa do Ambiente	
PTE1P02M05_SUP_RH5	Realização de melhorias que permitam reduzir a carga poluente rejeitada no meio hídrico pela Celtejo.	% de execução da Obra	100% em 2017	Agência Portuguesa do Ambiente	Anual		

Eixo de medidas	Programa de medidas	Código	Designação da medida	Indicadores de monitorização	Meta	Entidade(s) responsável/eis	Periodicidade
	PTE1P03 - Eliminação progressiva de emissões, descargas e perdas de substâncias perigosas prioritárias	PTE1P03M01_SUP_RH5	Rever os TURH das ETAR urbanas não PRTR que descarregam substâncias perigosas prioritárias tendo em conta as unidades industriais ligadas à rede de drenagem das águas residuais urbanas	N.º dos TURH das ETAR urbanas não PRTR que foram revistos /N.º das ETAR urbanas não PRTR em que foram identificadas indústrias que podem originar descargas de substâncias perigosas prioritárias	100% em 2021	Agência Portuguesa do Ambiente	Anual
	PTE1P04 - Redução das emissões, descargas e perdas de substâncias prioritárias	PTE1P04M01_RH5	Elaboração do inventário de emissões, descargas e perdas de substâncias prioritárias e outros poluentes.	N.º de emissões, descargas e perdas de substâncias prioritárias e outros poluentes inventariados/N.º de emissões, descargas e perdas de substâncias prioritárias e outros poluentes existentes	85% em 2019	Agência Portuguesa do Ambiente	Anual
		PTE1P04M02_SUP_RH5	Rever os TURH das ETAR urbanas não PRTR que descarregam substâncias prioritárias tendo em conta as unidades industriais ligadas à rede de drenagem das águas residuais urbanas	N.º dos TURH das ETAR urbanas não PRTR que foram revistos /N.º das ETAR urbanas não PRTR em que foram identificadas indústrias que podem originar descargas de substâncias prioritárias	100% em 2021	Agência Portuguesa do Ambiente	Anual
	PTE1P05 - Definição de condicionantes aplicar no licenciamento	PTE1P05M01_RH5	Respeitar os requisitos para as emissões industriais relativos às instalações PCIP	Nº de requisitos cumpridos das licenças ambientais / Nº de requisitos relativos à água existentes nas licenças ambientais	100% em 2020	Agência Portuguesa do Ambiente	Anual
		PTE1P05M02_RH5	Licenciar e respeitar os requisitos legais definidos para as explorações pecuárias	Nº de explorações pecuárias licenciadas / Nº total de explorações pecuárias	100% em 2017	Agência Portuguesa do Ambiente Direção-Geral de Agricultura e	Anual

Eixo de medidas	Programa de medidas	Código	Designação da medida	Indicadores de monitorização	Meta	Entidade(s) responsável/eis	Periodicidade
						Desenvolvimento Rural	
						Direção Regional de Agricultura e Pescas	
		PTE1P05M03_SUB_RH5	Proibir descargas diretas de poluentes nas águas subterrâneas e controlo da recarga artificial	N.º de explorações pecuárias em conformidade com as normas ambientais / N.º total de explorações pecuárias	100% em 2021	Agência Portuguesa do Ambiente	
						Direção-Geral de Agricultura e Desenvolvimento Rural	
						Direção Regional de Agricultura e Pescas	
PTE1P05M04_SUB_RH5	Interdição de rejeição de águas residuais através de sistemas de infiltração no solo em massas de água subterrâneas cársicas	N.º de recargas artificiais nas MA subterrâneas	0% / ano	Agência Portuguesa do Ambiente	Anual		
PTE1P05M05_SUB_RH5	Garantir a impermeabilização artificial de sistemas de tratamento e/ou armazenamento de águas residuais	Nº de interdições de rejeição / Nº de solicitações	100% em 2021	Agência Portuguesa do Ambiente	Anual		
PTE1P05M05_SUB_RH5	Garantir a impermeabilização artificial de sistemas de tratamento e/ou armazenamento de águas residuais	% dos sistemas de tratamento e/ou armazenamento de águas residuais que estão impermeabilizados	100% dos sistemas de tratamento e/ou armazenamento de águas residuais que estão impermeabilizados, em 2021	Agência Portuguesa do Ambiente	Anual		
				Direção Regional de Agricultura e Pescas			
PTE1P05M06_SUP_RH5	Implementação de programa de medidas de melhoria da qualidade das águas balneares em massas de água em incumprimento ou em risco de	Nº de Programas de Melhorias desenvolvidos	8 Programas de Melhorias desenvolvidos em 2020	Agência Portuguesa do Ambiente	Anual		

Eixo de medidas	Programa de medidas	Código	Designação da medida	Indicadores de monitorização	Meta	Entidade(s) responsável/eis	Periodicidade
			incumprimento da Directiva das Águas Balneares e medidas de melhoria em massas de água que se pretende que venham a ser identificadas como Águas Balneares.				
		PTE1P05M07_SUP_RH5	Desenvolvimento duma solução sustentável para garantir a abertura da Lagoa de Albufeira ao mar e definição das condicionantes à ocupação do Domínio Público Hídrico pela atividade da miticultura.	Definição da solução sustentável para garantir a abertura da Lagoa de Albufeira ao mar e das condicionantes à ocupação do Domínio Público Hídrico pela atividade da miticultura.	100% do Estudo elaborado em 2019	Agência Portuguesa do Ambiente	Anual
	PTE1P06 - Reduzir a poluição de nutrientes provenientes da agricultura, incluindo pecuária	PTE1P06M01_RH5	Adotar um novo Código de Boas Práticas Agrícolas, contemplando disposições para o azoto e para o fósforo	Revisão do Código de Boas Práticas Agrícolas, contemplando disposições para o azoto e para o fósforo	100% em 2016	Direção-Geral de Agricultura e Desenvolvimento Rural	Mensal
		PTE1P06M02_RH5	Respeitar as normas e as condicionantes definidas para a utilização de lamas de depuração em solos agrícolas (adotar boas práticas de fertilização com lamas)	N.º de normas respeitadas / N.º de normas definidas para a utilização de lamas de depuração em solos agrícolas	80% em 2020	Direção-Geral de Agricultura e Desenvolvimento Rural	Anual
		PTE1P06M03_RH5	Respeitar as regras da Condicionalidade nas explorações agrícolas, pecuárias e florestais	N.º de explorações agrícolas, pecuárias e florestais em conformidade com as regras da condicionalidade / N.º de explorações agrícolas, pecuárias e florestais abrangidas por estas regras	70%/ano	Direção-Geral de Agricultura e Desenvolvimento Rural Gabinete de Planeamento e Políticas	Anual
		PTE1P06M04_RH5	Respeitar as normas e condicionantes definidas para a valorização agrícola de efluentes pecuários (adotar boas práticas de fertilização com efluentes pecuários)	N.º de explorações agrícolas que respeitem as normas definidas para valorização agrícola de efluentes pecuários / N.º	100% em 2021	Agência Portuguesa do Ambiente Direção-Geral de Agricultura e	Anual

Eixo de medidas	Programa de medidas	Código	Designação da medida	Indicadores de monitorização	Meta	Entidade(s) responsável/eis	Periodicidade
				total de explorações agrícolas que realizam valorização agrícola dos efluentes pecuários		Desenvolvimento Rural	
				N.º de PGEP recebidos na APA com indicação de destino adequado para a totalidade dos efluentes pecuários produzidos e que mereceram parecer favorável da APA/ N.º total de PGEP recebidos na APA para emissão de parecer		Direção Regional de Agricultura e Pescas	
		PTE1P06M05_RH5	Adotar modos de produção sustentáveis	N.º de explorações agrícolas de produção sustentável ao nível dos recursos hídricos com plano de exploração aprovado /N.º de explorações agrícolas licenciadas	100% em 2020	Direção-Geral de Agricultura e Desenvolvimento Rural	Anual
				Direção Regional de Agricultura e Pescas			
		PTE1P06M06_RH5	Adotar sistemas de produção tradicionais/extensivos	N.º de explorações agrícolas de produção tradicional/extensiva ao nível dos recursos hídricos com plano de exploração aprovado/N.º de explorações agrícolas licenciadas	100% em 2020	Gabinete de Planeamento e Políticas	Anual
					Direção-Geral de Agricultura e Desenvolvimento Rural		
						Direção Regional de Agricultura e Pescas	

Eixo de medidas	Programa de medidas	Código	Designação da medida	Indicadores de monitorização	Meta	Entidade(s) responsável/eis	Periodicidade
						Gabinete de Planeamento e Políticas	
		PTE1P06M07_RH5	Aplicação do programa de ação para as zonas vulneráveis do Tejo e de Estremoz-Cano	% de redução do nº de incumprimentos registados	Redução de 50% face ao nº de incumprimentos registados em 2016	Agência Portuguesa do Ambiente	Anual
		PTE1P06M08_RH5	Aplicar os critérios para construção e reabilitação de nitreiras.	% de nitreiras que cumprem os critérios de construção/reabilitação estabelecidos	100% em 2021	Agência Portuguesa do Ambiente Câmaras Municipais Entidades Gestoras do Setor Urbano	Anual
		PTE1P06M09_RH5	Aplicação das medidas previstas no programa de ação das zonas vulneráveis na massa de água subterrânea Paço	Redução do nº de incumprimentos registados, face ao valor verificado em 2016	Redução de 50% face ao nº de incumprimentos verificado em 2016	Direção-Geral de Agricultura e Desenvolvimento Rural Direção Regional de Agricultura e Pescas	Anual
		PTE1P06M10_RH5	Plano para a redução da contaminação das MA com efluentes agropecuários e agroindustriais (profunda reconfiguração da ENEAPAI)	Elaboração do plano	100% em 2019	Agência Portuguesa do Ambiente	Anual
		PTE1P06M11_RH5	Condicionantes à valorização agrícola de lamas de depuração e efluentes pecuários	% de PGEP e PGL analisados com aplicação das condicionantes	100% em 2021	Agência Portuguesa do Ambiente	Anual
	PTE1P07 - Reduzir a poluição de pesticidas proveniente da agricultura	PTE1P07M01_RH5	Proceder a uma utilização sustentável dos produtos fitofarmacêuticos (pesticidas de utilização agrícola) nas explorações agrícolas e florestais	N.º de explorações agrícolas e florestais que respeitam as normas ambientais na utilização dos produtos	70%/ano	Direção-Geral de Alimentação e Veterinária	Anual

Eixo de medidas	Programa de medidas	Código	Designação da medida	Indicadores de monitorização	Meta	Entidade(s) responsável/eis	Periodicidade
	PTE1P08 - Reduzir a poluição proveniente da atividade florestal			fitofarmacêuticos / N.º total de explorações agrícolas e florestais que utilizam produtos fitofarmacêuticos			
	PTE1P09 - Remediação de áreas contaminadas (poluição histórica)	PTE1P09M01_SUB_RH5	Recuperação ambiental dos terrenos da antiga Fábrica de explosivos da SPEL, do areeiro de J. Caetano, do areeiro de Fernando Branco e do poço da Quinta do Talaminho.	Elaboração do Projeto	100% em 2019	Agência Portuguesa do Ambiente	Anual
		PTE1P09M02_RH5	Recuperação do passivo ambiental do Estaleiro da Margueira	Elaboração do Projeto	100% em 2018	Agência Portuguesa do Ambiente	Anual
		PTE1P09M03_RH5	Elaboração do projeto relativo às Ações Prioritárias para Recuperação do Passivo Ambiental dos Territórios da ex-Siderurgia Nacional (Seixal)	Elaboração do Projeto	100% em 2021	Agência Portuguesa do Ambiente	Anual
		PTE1P09M04_RH5	Elaboração do Projeto relativo às Ações Prioritárias para Recuperação do Passivo Ambiental nos Territórios da Quimiparque (1ª Fase)	Elaboração do Projeto	100% em 2021	Agência Portuguesa do Ambiente	Anual
		PTE1P09M05_RH5	Recuperação do Passivo Ambiental do Parque de Lamas de Zinco do Parque Empresarial do Barreiro	% de remoção do volume total de lamas de zinco que foi identificado % de execução da Obra	100% em 2016	Agência Portuguesa do Ambiente Agência Portuguesa do Ambiente	Mensal
PTE1P09M06_SUP_RH5	Remoção das lamas acumuladas nos leitos da Vala do Pereiro e da Ribeira da Vala das Cordas	% de remoção do volume total de lamas acumuladas que foi identificado	100% em 2019	Agência Portuguesa do Ambiente Agência Portuguesa do Ambiente	Anual		

Eixo de medidas	Programa de medidas	Código	Designação da medida	Indicadores de monitorização	Meta	Entidade(s) responsável/eis	Periodicidade
		PTE1P09M07_RH5	Elaboração dos Estudo Prévios para a recuperação ambiental das escombreiras da Mina da Panasqueira	Realização dos Estudos Prévios	100% em 2021	Câmaras Municipais Agência Portuguesa do Ambiente	Anual
	PTE1P10 - Prevenir e/ou controlar a entrada de poluição proveniente de áreas urbanas, transportes e infraestruturas	PTE1P10M01_RH5	Aplicar os critérios para a construção e/ou reabilitação de estações de lavagem de viaturas e das respetivas redes de drenagem de efluentes.	% estações de lavagem de viaturas construídas/remodeladas de acordo com os critérios de controlo da poluição	75% em 2021	Agência Portuguesa do Ambiente	Anual
	PTE1P11 - Locais de deposição de resíduos: aterros sanitários	PTE1P11M01_RH5	Adaptação da Unidade de tratamento de resíduos industriais ("raspas verdes") - Projeto Alviela.	% Execução da Obra	100% em 2016	Agência Portuguesa do Ambiente Agência Portuguesa do Ambiente	Mensal
	PTE1P12 - Explorações mineiras: medidas de minimização	PTE1P12M01_RH5	Implementação das obras de segurança ambiental na área mineira de Mata da Rainha.	% de poços, galerias e sanjas seladas	100% em 2016	Agência Portuguesa do Ambiente	Mensal
				% de locais de escombros de estéreis ou de matérias pouco contaminantes modelados e recuperados paisagisticamente			
				% do explorações a céu aberto colmatadas com material inerte			
		PTE1P12M02_RH5	Implementação das obras de segurança ambiental na área mineira de Mostardeira.	% de poços, galerias e sanjas seladas % de escombros de estéreis ou de materiais pouco contaminantes	100% em 2020	Agência Portuguesa do Ambiente Agência Portuguesa do Ambiente	Mensal

Eixo de medidas	Programa de medidas	Código	Designação da medida	Indicadores de monitorização	Meta	Entidade(s) responsável/eis	Periodicidade
		PTE1P12M03_RH5	Implementação das obras de segurança ambiental na área mineira de Sarzedas.	modelados e recuperados paisagisticamente	100% em 2020	Agência Portuguesa do Ambiente	Mensal
				% de poços, galerias e sanjas selada		Agência Portuguesa do Ambiente	
		PTE1P12M04_RH5	Implementação das obras de segurança ambiental na área mineira de Segura.	% de escombros de estéreis ou de materiais pouco contaminantes modelados e recuperados paisagisticamente	100% em 2016	Agência Portuguesa do Ambiente	Mensal
				% de poços, galerias e sanjas seladas		Agência Portuguesa do Ambiente	
				% de zonas de exploração de filões e abatimentos de grandes dimensões preenchidas com material inerte		Agência Portuguesa do Ambiente	
		PTE1P13 - Áreas Aquícolas: medidas de minimização	PTE1P13M01_SUP_RH5	Assegurar o desenvolvimento e o crescimento sustentáveis da aquicultura	N.º de ações que assegurem um desenvolvimento sustentável da aquicultura	5 ações em 2020	Direção-Geral de Recursos Marítimos Instituto da Conservação da Natureza e das Florestas
	N.º de explorações aquícolas licenciadas com exploração sustentável/N.º de explorações aquícolas licenciadas				70% em 2021	Direção-Geral de Recursos Marítimos Instituto da Conservação da Natureza e das Florestas	

Eixo de medidas	Programa de medidas	Código	Designação da medida	Indicadores de monitorização	Meta	Entidade(s) responsável/eis	Periodicidade
	PTE1P14 - Drenagem urbana: regulamentação e/ou códigos de conduta para o uso e descarga em áreas urbanizadas	PTE1P14M01_SUP_RH5	Regulamento de descarga de águas residuais industriais em redes públicas de drenagem	N.º de EG com regulamento de descarga / N.º total de EG	100% em 2018	Entidade Reguladora dos Serviços de Águas e Resíduos Entidades gestoras dos sistemas de tratamento de águas residuais	Anual
	PTE1P15 - Eliminar ou reduzir águas residuais não ligadas à rede de drenagem	PTE1P15M01_SUP_RH5	Reabilitação dos emissários do sistema de transporte e tratamento de águas residuais em alta, nos municípios de Oeiras, Cascais e Sintra no subsistema da ETAR da Guia	% de execução da Obra	100% em 2019	Agência Portuguesa do Ambiente	Anual
		PTE1P15M02_SUP_RH5	Reabilitação do interceptor geral do subsistema da Guia, nos concelhos de Oeiras e Sintra	% de execução da Obra	100% em 2020	Agência Portuguesa do Ambiente	Anual
		PTE1P15M03_SUP_RH5	Remodelação do interceptor da Bacia A, interceptor do Fanqueiro e emissário de Corroios, no subsistema de saneamento da Quinta da Bomba, concelho de Seixal	% de execução da Obra	100% em 2020	Agência Portuguesa do Ambiente	Anual
		PTE1P15M04_SUP_RH5	Intervenções nos sistemas de saneamento da ETAR de Canha, concelho de Montijo	% de execução da Obra	100% em 2017	Agência Portuguesa do Ambiente	Anual
		PTE1P15M05_SUP_RH5	Intervenções nos sistemas de drenagem e elevatórios do subsistema de Barreiro/Moita	% de execução da Obra	100% em 2018	Agência Portuguesa do Ambiente	Anual
		PTE1P15M06_SUP_RH5	Intervenções no sistema de saneamento de Pinhal Novo, concelho de Palmela	% de execução da Obra	100% em 2018	Agência Portuguesa do Ambiente	Anual
		PTE1P15M07_SUP_RH5	Remodelação do emissário da Atalaia-Montijo, no sistema de saneamento do Afonsoeiro, concelho do Montijo	% de execução da Obra	100% em 2019	Agência Portuguesa do Ambiente	Anual
		PTE1P15M08_SUP_RH5	Remodelação do interceptor da Amora, no subsistema de saneamento do Seixal, concelho do Seixal	% de execução da Obra	100% em 2019	Agência Portuguesa do Ambiente	Anual

Eixo de medidas	Programa de medidas	Código	Designação da medida	Indicadores de monitorização	Meta	Entidade(s) responsável/eis	Periodicidade
		PTE1P15M09_SUP_RH5	Obras no sistema interceptor, para a ligação do sistema de saneamento de Tomar à EE de Cardais e da remodelação da EE de Marmelais	% de Execução da Obra	100% em 2019	Agência Portuguesa do Ambiente	Anual
		PTE1P15M10_SUP_RH5	Construção do Sistema Intercetor e estação elevatória do subsistema de Olalhas/Alqueidão, concelho de Tomar	% de execução da Obra	100% em 2019	Agência Portuguesa do Ambiente	Anual
		PTE1P15M11_SUP_RH5	Intervenções no sistema de saneamento de Alverca, concelho de Vila Franca de Xira	% de execução da Obra	100% em 2020	Agência Portuguesa do Ambiente	Anual
		PTE1P15M12_RH5	Construção do sistema de drenagem de águas residuais na freguesia da Praia do Ribatejo, no concelho de Vila Nova da Barquinha	% de execução da Obra	100% em 2021	Agência Portuguesa do Ambiente	Anual
		PTE1P15M13_SUB_RH5	Construção de redes de efluentes domésticos na freguesia de Fátima e de N.ª S.ª das Misericórdias, no concelho de Ourém	% de execução da Obra	100% em 2021	Agência Portuguesa do Ambiente	Anual
		PTE1P15M14_SUP_RH5	Construção de sistemas de drenagem de águas residuais em falta no concelho de Estremoz	% de execução da Obra	100% em 2021	Agência Portuguesa do Ambiente	Anual
		PTE1P15M15_SUP_RH5	Ligação do sistema de tratamento de águas residuais domésticas do Pardo à ETAR do Arneiro, freguesia de São Simão no concelho de Nisa	% de execução da Obra	100% em 2021	Agência Portuguesa do Ambiente	Anual
		PTE1P15M16_SUP_RH5	Ampliação da rede de efluentes da Torre Cimeira e da Torre Fundeira, no município de Gavião	% de execução da Obra	100% em 2017	Agência Portuguesa do Ambiente	Anual
		PTE1P15M17_SUP_RH5	Intervenções de remodelação de redes no subsistema de Riachos, no concelho de Torres Novas	% de execução da Obra	100% em 2017	Agência Portuguesa do Ambiente	Mensal
		PTE1P15M18_SUP_RH5	Intervenções de remodelação de redes no subsistema de Salvaterra de Magos, no concelho de Salvaterra de Magos	% de execução da Obra	100% em 2019	Agência Portuguesa do Ambiente	Anual
		PTE1P15M19_SUP_RH5	Ampliação de rede em baixa do subsistema de Foros de Salvaterra, no concelho de Salvaterra de Magos	% de execução da Obra	100% em 2017	Agência Portuguesa do Ambiente	Mensal

Eixo de medidas	Programa de medidas	Código	Designação da medida	Indicadores de monitorização	Meta	Entidade(s) responsável/eis	Periodicidade
		PTE1P15M20_SUP_RH5	Intervenções de ampliação/remodelação no subsistema de Mariniais, no concelho de Salvaterra de Magos	% de execução da Obra	100% em 2017	Agência Portuguesa do Ambiente	Mensal
		PTE1P15M21_SUP_RH5	Ampliação de rede em baixa do subsistema do Granho, no concelho de Salvaterra de Magos	% de execução da Obra	100% em 2018	Agência Portuguesa do Ambiente	Anual
		PTE1P15M22_SUP_RH5	Intervenções no sistema de rejeição de Vale Paredes, concelho de Alcobaça	% de execução da Obra	100% em 2021	Agência Portuguesa do Ambiente	Anual
		PTE1P15M23_SUP_RH5	Intervenções de remodelação de redes no subsistema de Bordalo Pinheiro, concelho de Benavente	% de execução da Obra	100% em 2017	Agência Portuguesa do Ambiente	Mensal
		PTE1P15M24_SUP_RH5	Intervenções de remodelação e construção no subsistema de Santo Estêvão, concelho de Benavente	% de execução da Obra	100% em 2017	Agência Portuguesa do Ambiente	Mensal
		PTE1P15M25_SUP_RH5	Intervenções de remodelação e construção no Subsistema da Chamusca, concelho da Chamusca	% de execução da Obra	100% em 2020	Agência Portuguesa do Ambiente	Anual
		PTE1P15M26_SUP_RH5	Ampliação de rede em baixa do subsistema do Pinheiro Grande, concelho de Torres Novas	% de execução da Obra	100% em 2016	Agência Portuguesa do Ambiente	Mensal
		PTE1P15M27_SUP_RH5	Intervenções de remodelação e construção no subsistema de Ulme, no concelho de Chamusca	% de execução da Obra	100% em 2017	Agência Portuguesa do Ambiente	Mensal
		PTE1P15M28_SUP_RH5	Ampliação de rede em baixa do subsistema da Parreira, no concelho de Chamusca	% de execução da Obra	100% em 2016	Agência Portuguesa do Ambiente	Mensal
		PTE1P15M29_SUP_RH5	Intervenções no sistema de saneamento do Barril, no concelho de Mafra	% de execução da Obra	100% em 2019	Agência Portuguesa do Ambiente	Anual
		PTE1P15M30_SUP_RH5	Intervenções no sistema de saneamento de Frielas, nos concelhos de Lisboa e Loures	% de execução da Obra	100% em 2020	Agência Portuguesa do Ambiente	Anual
		PTE1P15M31_SUP_RH5	Intervenções de remodelação de redes no subsistema de Coruche, no concelho de Coruche	% de execução da Obra	100% em 2018	Agência Portuguesa do Ambiente	Anual

Eixo de medidas	Programa de medidas	Código	Designação da medida	Indicadores de monitorização	Meta	Entidade(s) responsável/eis	Periodicidade
		PTE1P15M32_SUP_RH5	Intervenções de remodelação e construção no subsistema de Torres Novas	% de execução da Obra	100% em 2018	Agência Portuguesa do Ambiente	Anual
		PTE1P15M33_SUP_RH5	Construção de um sistema de drenagem, tratamento e destino final adequado para os efluentes da Zona Industrial de Vila Velha de Ródão, sem descarga na ribeira de Açafal.	% de execução da Obra	100% em 2017	Agência Portuguesa do Ambiente	Anual
		PTE1P15M34_SUP_RH5	Realização de melhorias que permitam reduzir a carga poluente rejeitada pelas unidades industriais da Centroliva – Indústria e Energia, SA. no meio hídrico: 1) minimizando a formação de águas pluviais contaminadas; 2) melhorando a qualidade dos efluentes rejeitados no meio hídrico.	% de execução da Obra	100% em 2017	Agência Portuguesa do Ambiente	Anual
		PTE1P15M35_SUP_RH5	Intervenções no sistema de saneamento de Ericeira, concelho de Mafra	% de execução da Obra	100% em 2018	Agência Portuguesa do Ambiente	Anual
		PTE1P15M36_SUP_RH5	Construção do sistema de transporte de águas residuais de Alcains até à EE da ETAR norte de Castelo Branco	% de execução da Obra	100% em 2020	Agência Portuguesa do Ambiente	Anual
		PTE1P15M37_SUP_RH5	Intervenções no sistema de saneamento de Pedreira/Algarvias, no concelho de Tomar	% de execução da Obra	100% em 2019	Agência Portuguesa do Ambiente	Anual
		PTE1P15M38_SUP_RH5	Intervenções no sistema de saneamento de V. Nova /Portela/Carvalhal, Barreiras e Serra, no concelho de Tomar	% de execução da Obra	100% em 2020	Agência Portuguesa do Ambiente	Anual
		PTE1P15M39_SUP_RH5	Construção de emissários no subsistema de Vila Fernando, concelho de Elvas	% de execução da Obra	100% em 2017	Agência Portuguesa do Ambiente	Anual
		PTE1P15M40_SUP_RH5	Intervenções no sistema de saneamento de Paço, no concelho de Lourinhã	% de execução da Obra	100% em 2019	Agência Portuguesa do Ambiente	Anual
		PTE1P15M41_SUP_RH5	Sistema de drenagem de águas residuais domésticas do aglomerado rural de Pereira, no concelho de Constância	% de execução da Obra	100% em 2020	Agência Portuguesa do Ambiente	Anual

Eixo de medidas	Programa de medidas	Código	Designação da medida	Indicadores de monitorização	Meta	Entidade(s) responsável/eis	Periodicidade
		PTE1P15M42_RH5	Construção de estação elevatória para ligação de efluentes à ETAR de Bendada, no concelho do Sabugal	% de execução da Obra	100% em 2017	Agência Portuguesa do Ambiente	Anual
PTE3 - Minimização de alterações hidromorfológicas	PTE3P01 - Promover a continuidade longitudinal	PTE3P01M01_SUP_RH5	Plano Específico de Gestão das Águas (PEGA) para o restabelecimento da conetividade dos cursos de água para a fauna piscícola, na(s) sub-bacia(s) consideradas prioritária(s).	Elaboração do Plano	100% em 2021	Agência Portuguesa do Ambiente	Anual
		PTE3P01M02_SUP_RH5	Garantir a transponibilidade pela enguia (e outras espécies piscícolas) do Açude de Abrantes, incluído no 1º nível de ação preconizado no Plano de Gestão da Enguia.	Implementação de uma solução para garantir a transponibilidade pela enguia (e outras espécies piscícolas) do açude de Abrantes	1 Solução implementada em 2021	Agência Portuguesa do Ambiente	Anual
		PTE3P01M03_SUP_RH5	Garantir a transponibilidade pela enguia (e outras espécies piscícolas) da barragem de Belver e da Barragem de Fratel, incluídas no 1º nível de ação preconizado no Plano de Gestão da Enguia.	Implementação de soluções para garantir a transponibilidade pela enguia (e outras espécies piscícolas) da barragem de Belver e da Barragem de Fratel	2 Soluções implementadas em 2021	Agência Portuguesa do Ambiente	Anual
		PTE3P01M07_SUP_RH5	ALJIA – Plano de Gestão Integrada da Ribeira de Alge e os seus Afluentes, concelho de Figueiró dos Vinhos.	Nº de ações efetuadas / Nº de ações previstas	100% em 2019	Agência Portuguesa do Ambiente	Anual
		PTE3P02 - Melhorar as condições hidromorfológicas das massas de água	PTE3P02M01_SUP_RH5	Definição e implementação de uma estratégia para a reabilitação e requalificação de linhas de água.	Nº de Projetos Executados/Nº de Propostas apresentadas e aprovadas	80% das Propostas apresentadas e aprovadas foram executadas em 2021	Agência Portuguesa do Ambiente
	% dos Projetos executados em que foram estabelecidas parcerias				65% em 2021	Agência Portuguesa do Ambiente	
	PTE3P02M02_SUP_RH5		Instalar, manter e recuperar galerias ripícolas e erradicar espécies invasoras lenhosas em áreas florestais e agroflorestais	N.º de galerias ripícolas recuperadas / N.º total de galerias ripícolas a recuperar	80% em 2020	Direção-Geral de Agricultura e Desenvolvimento Rural	Anual

Eixo de medidas	Programa de medidas	Código	Designação da medida	Indicadores de monitorização	Meta	Entidade(s) responsável/eis	Periodicidade
						Gabinete de Planeamento e Políticas	
		PTE3P02M03_SUP_RH5	Requalificação da Lagoa de Óbidos	Nº de ações efetuadas / Nº de ações previstas	100% em 2018	Agência Portuguesa do Ambiente	Anual
		PTE3P02M04_SUP_RH5	Caracterização e desenvolvimento de propostas para a requalificação e valorização das margens do rio Tejo	Nº de Propostas selecionadas/Nº de Proposta entregues	75% em 2021	Agência Portuguesa do Ambiente	Anual
				Nº de Projetos Executados/Nº de Propostas selecionadas		Câmaras Municipais	
			Proprietários				
			Agência Portuguesa do Ambiente				
			Câmaras Municipais				
			Proprietários				
	PTE3P02M05_SUP_RH5	Projeto de renaturalização do Rio Jamor e dos seus afluentes	Nº de ações efetuadas / Nº de ações previstas	100% em 2020	Agência Portuguesa do Ambiente	Anual	
PTE3P02M06_SUP_RH5	Requalificação da Ribeira da Laje.	Nº de ações efetuadas / Nº de ações previstas	100% em 2019	Agência Portuguesa do Ambiente	Anual		
PTE3P02M08_SUP_RH5	Projeto HOW - Hands On Water - Projeto integrado de requalificação e valorização da bacia hidrográfica da Ribeira de Tancos	Nº de ações efetuadas / Nº de ações previstas	100% em 2021	Agência Portuguesa do Ambiente	Anual		
PTE3P02M26_SUP_RH5	Plano de remoção de infraestruturas transversais	Elaboração do plano	100% em 2018	Agência Portuguesa do Ambiente	Anual		
PTE3P02M34_SUP_RH5	Plano para a reconstituição da continuidade fluvial, restauração da vegetação ripária e revisão do regime de caudais ecológicos	Elaboração do plano	100% em 2019	Agência Portuguesa do Ambiente	Anual		
PTE3P03 - Implementar regimes de	PTE3P03M01_SUP_RH5	Implementação dos Regime de Caudais Ecológicos das Barragens de Castelo de Bode e Pracana, nas condições expressas nos respetivos Contratos de Concessão, e	Nº de Dispositivos de Libertação dos Caudais Ecológicos (DLCE) construídos	2 em 2022	Agência Portuguesa do Ambiente	Anual	

Eixo de medidas	Programa de medidas	Código	Designação da medida	Indicadores de monitorização	Meta	Entidade(s) responsável/eis	Periodicidade
	caudais ecológicos		elaboração de um estudo para a definição e implementação dos Regimes de Caudais Ecológicos em Sta Luzia e Poio, no âmbito da revisão dos seus Contratos de Concessão.				
		PTE3P03M02_SUP_RH5	Definição do Regime de Caudais Ecológicos em barragens integradas nos Aproveitamentos Hidroagrícolas de Cova da Beira, Toulica, Marvão- Apartadura e Alvorninha cujos Contratos de Concessão venham a ser celebrados.	Nº de RCE definidos/Nº de RCE a definir	100% em 2025	Agência Portuguesa do Ambiente	Anual
		PTE3P03M03_SUP_RH5	Implementação do Regime de Caudais Ecológicos das Barragens do Aproveitamento Hidroagrícola do Vale de Sorraia (Maranhão, Montargil e Magos)	N.º de Projetos de Dispositivos de Libertação dos Caudais Ecológicos (DLCE) elaborados	3 em 2021	Agência Portuguesa do Ambiente	Anual
		PTE3P03M04_SUP_RH5	Implementação do Regime de Caudais Ecológicos da Barragem da Idanha do Aproveitamento Hidroagrícola da Campina de Idanha-a-Nova	% de cumprimento do Regime de Caudais Ecológicos	100% em 2021	Agência Portuguesa do Ambiente	Anual
		PTE3P03M05_SUP_RH5	Implementação do Regime de Caudais Ecológicos da Barragem do Divor, do Aproveitamento Hidroagrícola do Divor.	% de cumprimento do Regime de Caudais Ecológicos	100% em 2021	Agência Portuguesa do Ambiente	Anual
	PTE3P04 - Condicionantes aplicar no licenciamento	PTE3P04M01_SUP_RH5	Definição de rios ou troços de rios a preservar na região hidrográfica	Nº de rios ou troços identificados	10 em 2021	Agência Portuguesa do Ambiente	Anual
		PTE3P04M02_SUP_RH5	Em cursos de água com regime hidrológico de carácter temporário, será estabelecido, caso a caso, no licenciamento, a interdição de captar num determinado período do ano, incluindo nos pegos existentes no leito do curso de água.	% de TURH emitidos em que esta condicionante foi colocada	85% dos TURH emitidos que incluem esta condicionante em 2021	Agência Portuguesa do Ambiente	Anual
		PTE3P04M03_SUP_RH5	Definir e implementar condicionantes à extração de inertes para a conservação da rede hidrográfica e zonas ribeirinhas.	% de TURH emitidos para a extração de inertes em que foram aplicadas as Condicionantes estabelecidas	95% em 2018	Agência Portuguesa do Ambiente	Anual
		PTE3P04M04_SUP_RH5	Elaboração e Implementação do Plano Específico de Gestão de Águas (PEGA) para	Elaboração do Plano	100% em 2020		Anual

Eixo de medidas	Programa de medidas	Código	Designação da medida	Indicadores de monitorização	Meta	Entidade(s) responsável/eis	Periodicidade
			a extração de inertes nos rios Tejo e Sorraia.	N.º total de TURH que foram revistos/N.º de TURH em vigor	100% em 2021	Agência Portuguesa do Ambiente	Trimensal
PTE4 - Controlo de espécies exóticas e pragas	PTE4P01 - Prevenir ou controlar os impactos negativos das espécies exóticas invasoras e introdução de pragas	PTE4P01M01_SUP_RH5	Implementação de um Plano de Ação para o controlo das infestantes aquáticas, em particular da Azolla sp., do jacinto de água (Eichhornia crassipes) e da erva pinheirinha (Myriophyllum verticillatum), no rio Tejo e afluentes onde tenha verificado a sua ocorrência, nomeadamente nos rios Sorraia e Sôr.	Elaboração do Plano	100% em 2021	Agência Portuguesa do Ambiente	Anual
		PTE4P01M02_SUP_RH5	Plano de Ação para o controlo das espécies piscícolas invasoras na bacia hidrográfica do Tejo	Elaboração do Plano	100% em 2021	Agência Portuguesa do Ambiente	Anual
		PTE4P01M03_SUP_RH5	Irradicação da Perca fluviatilis, espécie piscícola invasora com elevado potencial de impacto sobre a qualidade da água e sobre os serviços dos ecossistemas na bacia hidrográfica do Tejo, na albufeira de Vale Longo, concelho de Proença-a-Nova.	Nº de ações efetuadas / Nº de ações previstas	100% em 2021	Agência Portuguesa do Ambiente	Anual
		PTE4P01M04_SUP_RH5	Plano de Ação para o controlo de Moluscos e Crustáceos invasores na bacia hidrográfica do Tejo.	Elaboração do Plano	100% em 2021	Agência Portuguesa do Ambiente	Anual
	PTE4P02 - Prevenir ou controlar os impactos negativos da pesca e outras formas de exploração / remoção de animais e plantas	PTE4P02M01_SUP_RH5	Garantir a utilização sustentável dos recursos aquáticos	Garantir que as ações para assegurarem a proteção, e a manutenção do bom estado das massas de água são incluídas nos planos de gestão e exploração das ZPP e ZPL	100% de garantia até 2020	Direção-Geral de Recursos Marítimos Instituto da Conservação da Natureza e das Florestas	Anual

Quadro 2.3 - Indicadores das medidas da Área Temática 3 – Quantidade de água

Eixo de medidas	Programa de medidas	Código	Designação da medida	Indicadores de monitorização	Meta	Entidade(s) responsável/eis	Periodicidade
PTE2 - Promoção da sustentabilidade das captações de água	PTE2P01 - Uso eficiente da água, medidas técnicas para rega, indústria, energia e habitações	PTE2P01M01_RH5	Melhorar a gestão da água e promover a eficiência da sua utilização no regadio	N.º de investimentos apoiados que contribuam para promover melhorias na gestão da água e na eficiência hídrica / N.º total de investimentos na exploração agrícola que contribuam para promover melhorias na gestão da água e na eficiência hídrica	80% em 2020	Direção-Geral de Agricultura e Desenvolvimento Rural	Anual
						Direção Regional de Agricultura e Pescas	
						Gabinete de Planeamento e Políticas	
		PTE2P01M02_RH5	Incentivar uma gestão mais eficiente da água	Programa de Incentivos definido	100% em 2018	Agência Portuguesa do Ambiente	Anual
						Associações de Agricultores	
		Associações de Regantes					
Entidades Públicas Responsáveis pela Política Agrícola							
PTE2P01M02_SUP_RH5	Desenvolver modelos de simulação da exploração das albufeiras dos aproveitamentos hidroagrícolas do Grupo II que serão intervencionadas no âmbito da Estratégia do Regadio 2014-2020 (Barragens de Idanha, Meimoa, Maranhão, Montargil, Magos, Apartadura, Açude do	N.º de agricultores abrangidos por formação / N.º total de agricultores	80% em 2021	Agência Portuguesa do Ambiente	Anual		
				Associações de Agricultores			
Associações de Regantes							
Entidades Públicas Responsáveis pela Política Agrícola							
PTE2P01M02_SUP_RH5	Desenvolver modelos de simulação da exploração das albufeiras dos aproveitamentos hidroagrícolas do Grupo II que serão intervencionadas no âmbito da Estratégia do Regadio 2014-2020 (Barragens de Idanha, Meimoa, Maranhão, Montargil, Magos, Apartadura, Açude do	N.º de estudos de simulação dos aproveitamentos hidroagrícolas do Grupo II realizados/N.º de aproveitamentos hidroagrícolas do Grupo II que serão intervencionadas no âmbito da Estratégia do Regadio 2014-2020	8 estudos em 2020	Agência Portuguesa do Ambiente	Anual		
				Direção-Geral de Agricultura e Desenvolvimento Rural			
Concessionários							
Direção-Geral de Agricultura e Desenvolvimento Rural Proprietários							
PTE2P01M02_SUP_RH5	Desenvolver modelos de simulação da exploração das albufeiras dos aproveitamentos hidroagrícolas do Grupo II que serão intervencionadas no âmbito da Estratégia do Regadio 2014-2020 (Barragens de Idanha, Meimoa, Maranhão, Montargil, Magos, Apartadura, Açude do	Nº de melhorias introduzidas na gestão dos aproveitamentos	8 melhoria	Agência Portuguesa do Ambiente	Anual		

Eixo de medidas	Programa de medidas	Código	Designação da medida	Indicadores de monitorização	Meta	Entidade(s) responsável/eis	Periodicidade
			Gameiro e Açude do Furadouro), para otimização dos usos da água.	hidroagrícolas com modelos de simulação desenvolvidos	s em 2020	Direção-Geral de Agricultura e Desenvolvimento Rural Concessionários Direção-Geral de Agricultura e Desenvolvimento Rural Proprietários	
		PTE2P01M05_SUP_RH5	Desativação de captação do Pisco no âmbito das intervenções nos sistemas de abastecimento de água de Santa Águeda/Pisco	% de execução da Obra	100% em 2018	Agência Portuguesa do Ambiente	Anual
		PTE2P01M13_SUP_RH5	Promover a reutilização de águas residuais urbanas tratadas e de águas pluviais.	N.º de Estudos Piloto realizados para a reutilização de águas residuais urbanas tratadas e/ou águas pluviais	2 em 2021	Agência Portuguesa do Ambiente Entidade Reguladora dos Serviços de Águas e Resíduos	Anual
	PTE2P02 - Promover a aprovação de perímetros de proteção de captações						
	PTE2P03 - Proteger as origens de água potável e reduzir o nível de tratamento necessário.	PTE2P03M01_SUB_RH5	Harmonizar condicionantes das zonas de proteção referentes aos perímetros de proteção das captações de água subterrânea para abastecimento público	Metodologia harmonizada sobre as condicionantes das zonas de proteção referentes aos perímetros de proteção das captações de água subterrânea para abastecimento público e sua aplicação	100% em 2021	Agência Portuguesa do Ambiente	Anual
		PTE2P03M02_SUP_RH5	Proteção das captações de água superficial	N.º de captações superficiais com perímetros de proteção / N.º total de captações superficiais	100% em 2019	Agência Portuguesa do Ambiente Entidade Reguladora dos Serviços de Águas e Resíduos	Anual

Eixo de medidas	Programa de medidas	Código	Designação da medida	Indicadores de monitorização	Meta	Entidade(s) responsável/eis	Periodicidade
	PTE2P04 - Condicionantes aplicar no licenciamento	PTE2P04M01_SUB_RH 5	Melhorar a regulação das utilizações dos recursos hídricos subterrâneos	N.º de captações novas com TURH/N.º total de captações novas	100% em 2021	Agência Portuguesa do Ambiente	Anual
		PTE2P04M02_SUB_RH 5	Definição e implementação das condições à construção de novas captações de água subterrânea nos Aluviões do Tejo e na área subjacente que abrange as massas de água Bacia do Tejo-Sado/Margem Esquerda e Bacia do Tejo-Sado/Margem Direita.	Nº de novas captações de águas sujeitas a condicionantes/ Nº de novos TURH emitidos	100% em 2021	Agência Portuguesa do Ambiente	Anual
		PTE2P04M03_SUB_RH 5	Condicionantes ao licenciamento de captações de água subterrânea particulares na massa de água subterrânea de Ourém	% de captações fiscalizadas	75% em 2022	Agência Portuguesa do Ambiente	Anual
				% de captações de água subterrânea na massa de água subterrânea de Ourém com dispositivo instalado que impeça o desperdício de água	95% em 2022	Agência Portuguesa do Ambiente	
	PTE2P04M03_SUP_RH5	Modelação integrada do troço principal rio Tejo, entre a barragem de Cedillo e o Estuário do Tejo, para garantir a gestão sustentável dos usos, consumptivos e não consumptivos, e o bom estado das massas de água.	Nº de Modelos calibrados	2 em 2019	Agência Portuguesa do Ambiente	Anual	
	PTE2P05 - Controlar a recarga das águas subterrâneas.	PTE2P05M01_SUB_RH 5	Validar o valor de recarga das massas de água	N.º de MA com valor de recarga validado / N.º de MA em estudo	100% em 2020	Agência Portuguesa do Ambiente	Anual
		PTE2P05M02_SUB_RH 5	Delimitar zonas de máxima infiltração e restrições ao uso do solo em articulação com o Regime Jurídico da Reserva Ecológica Nacional	N.º de zonas de máxima infiltração delimitadas/N.º total de zonas de máxima infiltração a delimitar	100% em 2021	Agência Portuguesa do Ambiente	Anual

Quadro 2.4 - Indicadores das medidas da Área Temática 4 – Investigação e conhecimento

Eixo de medida	Programa de medidas	Código	Designação da medida	Indicadores de monitorização	Meta	Entidade(s) responsável/eis	Periodicidade
PTE7 - Aumento do conhecimento	PTE7P01 - Investigação, melhoria da base de conhecimento para reduzir a incerteza	PTE7P01M01_RH5	Monitorizar e avaliar a lista de vigilância	N.º de estações monitorizadas/ N.º de estações existentes	20%/ano	Agência Portuguesa do Ambiente	Anual
		PTE7P01M02_RH5	Promover a inovação no sector agrícola	N.º de ações inovadoras no sector agrícola	2/ano	Direção-Geral de Agricultura e Desenvolvimento Rural Direção Regional de Agricultura e Pescas Gabinete de Planeamento e Políticas	Anual
		PTE7P01M03_SUB_RH5	Preservar os ecossistemas aquáticos e terrestres dependentes das águas subterrâneas	Metodologia de classificação dos EDAS e dos ET DAS aferida	100% em 2021	Agência Portuguesa do Ambiente	Anual
		PTE7P01M04_SUP_RH5	Complementar os critérios de classificação para avaliação do estado das massas de água superficiais	N.º de critérios definidos / N.º de critérios necessários para complementar os sistemas de classificação	80% em 2020	Agência Portuguesa do Ambiente	Anual
		PTE7P01M05_SUB_RH5	Investigação da origem dos parâmetros cujas concentrações excedem os limiares ou normas de qualidade nas massas de água subterrâneas Maciço Antigo Indiferenciado da Bacia do Tejo, Monforte-Alter do Chão, Estremoz-Cano, Orla Ocidental Indiferenciado das Bacias das Ribeiras do Oeste, Pisões-Atrozela, Caldas da Rainha-Nazaré, Bacia do Tejo-Sado/Margem Esquerda.	Elaboração do Estudo	100% em 2018	Agência Portuguesa do Ambiente	Anual
		PTE7P01M05_SUP_RH5	Atualização da cartografia das zonas sensíveis	Elaboração de um diploma legal com a atualização da cartografia das zonas sensíveis	100% em 2017	Agência Portuguesa do Ambiente	Anual
		PTE7P01M06_RH5	Desenvolvimento de modelos de simulação dos aspetos quantitativos e qualitativos	N.º de modelos de simulação desenvolvidos/N.º de modelos necessários à gestão de recursos hídricos	100% em 2021	Agência Portuguesa do Ambiente	Anual

Eixo de medida	Programa de medidas	Código	Designação da medida	Indicadores de monitorização	Meta	Entidade(s) responsável/eis	Periodicidade
		PTE7P01M07_RH5	Avaliar a possibilidade de criação de um Mercado de Licenças	Criação de um Modelo de Mercado de Licenças	100% em 2021	Agência Portuguesa do Ambiente	Anual
		PTE7P01M07_SUP_RH5	Monitorização sistemática da evolução da faixa costeira quer em litoral de arriba quer em litoral arenoso	N.º de ações implementadas / N.º de ações previstas	100% em 2021	Agência Portuguesa do Ambiente	Anual
		PTE7P01M08_RH5	Criar um sistema de informação de apoio à gestão económica da água	Criação de um Sistema de Informação de apoio à gestão económica da Água	100% em 2019	Agência Portuguesa do Ambiente	Anual
		PTE7P01M09_RH5	Plataforma de Gestão do PGRH	Operacionalização da ferramenta de gestão	100% em 2017	Agência Portuguesa do Ambiente	Mensal
		PTE7P01M18_RH5	Estudo para a caracterização do fluxo e transporte de contaminantes na massa de água Sicó-Alvaiázere, com vista à identificação da origem da poluição detetada na Água Balnear do Agroal.	Elaboração do estudo de caracterização do fluxo e transporte de contaminantes na massa de água Sicó-Alvaiázere, com vista à identificação da origem da poluição detetada na Água Balnear do Agroal.	100% em 2018	Agência Portuguesa do Ambiente	Anual

Quadro 2.5 - Indicadores das medidas da Área Temática 5 – Gestão de riscos

Eixo de medidas	Programa de medidas	Código	Designação da medida	Indicadores de monitorização	Meta	Entidade(s) responsável/eis	Periodicidade
PTE5 - Minimização de riscos	PTE5P01 - Minimizar riscos de inundação (nomeadamente medidas naturais de retenção de água)	PTE5P01M01_SUP_RH5	Adotar práticas agrícolas benéficas para o clima e o ambiente/ "Greening"	N.º de práticas adotadas nas explorações agrícolas no âmbito do greening /N.º de explorações agrícolas licenciadas	100% em 2020	Direção-Geral de Agricultura e Desenvolvimento Rural Direção Regional de Agricultura e Pescas Gabinete de Planeamento e Políticas	Anual
		PTE5P01M02_RH5	Promover a silvicultura sustentável	N.º de apoios à instalação de florestas/N.º de explorações silvícolas instaladas	70% / ano	Direção Regional de Agricultura e Pescas Gabinete de Planeamento e Políticas Direção-Geral de Agricultura e Desenvolvimento Rural	Anual

Eixo de medidas	Programa de medidas	Código	Designação da medida	Indicadores de monitorização	Meta	Entidade(s) responsável/eis	Periodicidade
	PTE5P02 - Adaptação às mudanças climáticas	PTE5P02M02_RH5	Acompanhamento da implementação da Estratégia Nacional de Adaptação aos Impactos das Alterações Climáticas relacionados com os Recursos Hídricos (ENAAC-RH)	Grau de acompanhamento da ENAAC-RH (número de ações implementadas / número de ações previstas) ×100	50% em 2021; 75% em 2027	Agência Portuguesa do Ambiente	Anual
	PTE5P03 - Medidas para combater a acidificação						
	PTE5P04 - Reduzir os sedimentos provenientes da erosão do solo (incluindo floresta)	PTE5P04M01_RH5	Promover a conservação do solo	N.º de investimentos apoiados que contribuam para melhorar a conservação do solo / N.º total de investimentos na exploração agrícola que existam para melhorar a conservação do solo	80% em 2020	Direção-Geral de Agricultura e Desenvolvimento Rural Direção Regional de Agricultura e Pescas Gabinete de Planeamento e Políticas	Anual
	PTE5P05 - Prevenção de acidentes poluição	PTE5P05M01_RH5	Avaliação das fontes potenciais de risco de poluição accidental e avaliação da elaboração de relatórios de segurança e planos de emergência	N.º de fontes potenciais de risco de poluição accidental inventariados/ N.º fontes potenciais de risco de poluição accidental existentes	100% em 2018	Agência Portuguesa do Ambiente Inspeção-Geral do Ambiente e do Ordenamento do Território	Anual
				N.º de relatórios de segurança e de planos de emergência avaliados / N.º de relatórios de segurança e de planos de emergência elaborados	100% em 2021	Agência Portuguesa do Ambiente Inspeção-Geral do Ambiente e do Ordenamento do Território	
		PTE5P05M02_SUP_RH5	Operacionalização de sistema de alerta contra casos de poluição accidental que podem provocar contaminação de águas balneares	N.º de sistemas de alerta implementados contra casos de poluição / N.º total de massas de água em zonas balneares	80% em 2021	Agência Portuguesa do Ambiente	Anual
		PTE5P05M03_RH5	Plano para as substâncias prioritárias e unidades PCIP e Seveso	Elaboração do plano	100% em 2019	Agência Portuguesa do Ambiente	Anual
	PTE5P06 - Medidas para	PTE5P06M01_SUP_RH5	Elaboração de um plano específico de sedimentos para combate à erosão costeira	Elaboração do plano	100% em 2020	Agência Portuguesa do Ambiente	Anual

Eixo de medidas	Programa de medidas	Código	Designação da medida	Indicadores de monitorização	Meta	Entidade(s) responsável/eis	Periodicidade
	combater a erosão costeira	PTE5P06M02_SUP_RH5	Acompanhamento das medidas de intervenções de minimização de risco de erosão costeira no âmbito do Programa da Orla Costeira.	Nº de intervenções realizadas/Nº de projetos elaborados	85% em 2021	Câmaras Municipais Administração do Porto de Lisboa Direção-Geral de Recursos Marítimos	Anual

Quadro 2.6 - Indicadores das medidas da Área Temática 6 – Quadro económico e financeiro

Eixo de medida	Programa de medidas	Código	Designação da medida	Indicadores de monitorização	Meta	Entidade(s) responsável/eis	Periodicidade
PTE6 - Recuperação de custos dos serviços da água	PTE6P01 - Medidas de política de preços da água para a implementação da recuperação dos custos dos serviços urbanos	PTE6P01M01_RH5	Revisão dos Regimes Tarifários no Setor Urbano	Revisão dos Regimes Tarifários no Setor Urbano	100% em 2020	Entidade Reguladora dos Serviços de Águas e Resíduos	Anual
	PTE6P02 - Medidas de política de preços da água para a implementação da recuperação de custos dos serviços de água da indústria						
	PTE6P03 - Medidas de política de preços para a implementação da recuperação de custos dos serviços de água da agricultura	PTE6P03M01_RH5	Revisão dos Regimes Tarifários no Setor Agrícola	Revisão dos Regimes Tarifários no Setor Agrícola	100% em 2018	Direção-Geral de Agricultura e Desenvolvimento Rural	Anual

Quadro 2.7 - Indicadores das medidas da Área Temática 7 – Comunicação e Sensibilização

Eixo de medidas	Programa de medidas	Código	Designação da medida	Indicadores de monitorização	Meta	Entidade(s) responsável/eis	Periodicidade
PTE8 - Promoção da sensibilização	PTE8P01 - Elaboração de guias	PTE8P01M02_RH5	Desenvolvimento dos Procedimentos de Participação Pública a adotar nos Planos de Recursos Hídricos	N.º de procedimentos de PP desenvolvidos / N.º de procedimentos de PP a adotar nos PGRH	100% em 2021	Agência Portuguesa do Ambiente	Anual

Eixo de medidas	Programa de medidas	Código	Designação da medida	Indicadores de monitorização	Meta	Entidade(s) responsável/eis	Periodicidade
	PTE8P02 - Sessões de divulgação	PTE8P02M01_RH5	Promover a capacitação, divulgação e aconselhamento no sector agrícola	N.º de procedimentos de divulgação e aconselhamento no sector agrícola	10/ano	Direção Regional de Agricultura e Pescas Gabinete de Planeamento e Políticas Direção-Geral de Agricultura e Desenvolvimento Rural	Anual

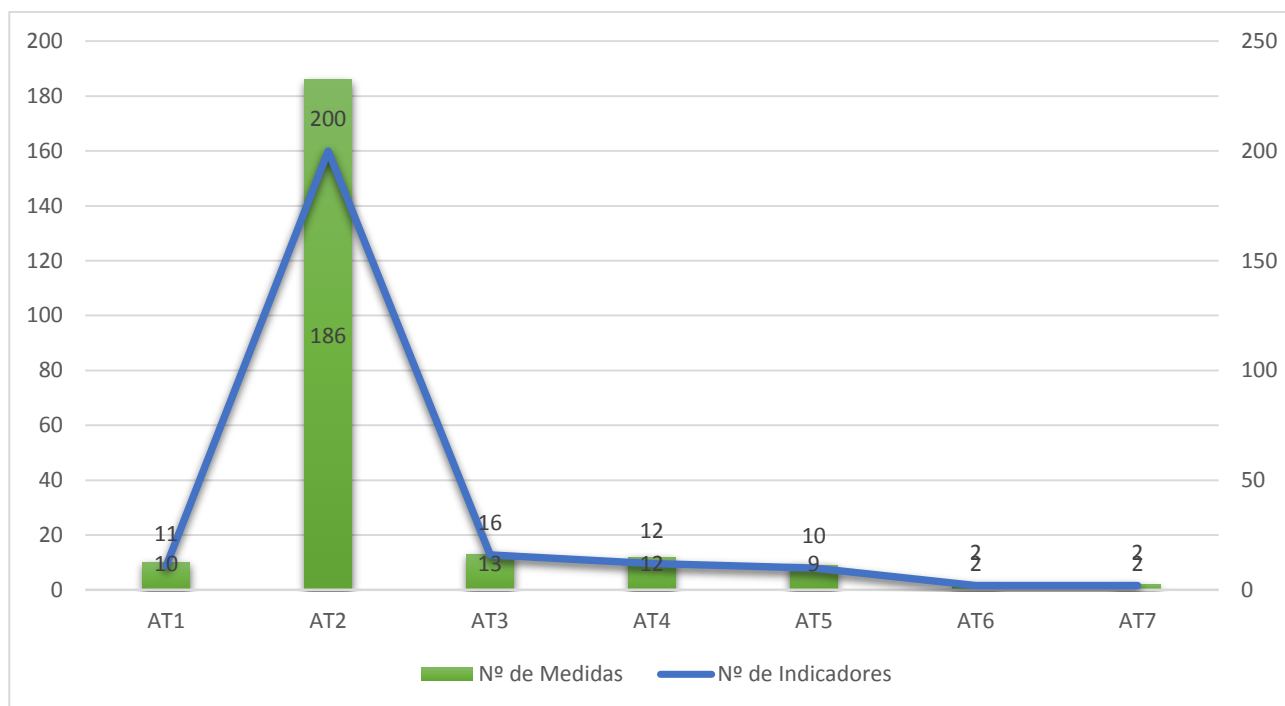


Figura 2.2 – Número de medidas e indicadores por área temática

O sistema de indicadores para avaliação da implementação das medidas vai permitir avaliar, sempre que se revele necessário, o estado de desenvolvimento das medidas, através da quantificação das metas a atingir.

Analisando a Figura 2.2 verifica-se que a área temática que apresenta mais medidas e, conseqüentemente, mais indicadores, é a área temática 2 – Qualidade da Água, com cerca de 200 indicadores, seguida da área temática 3 – Quantidade de água com cerca de 16 indicadores.

2.3. Indicadores de objetivos

A avaliação da eficácia do PGRH é suportada por um conjunto de indicadores de avaliação dos próprios objetivos, para além dos indicadores de execução das medidas. Através da aplicação destes indicadores é possível aferir se a implementação dos programas de medidas permite atingir o objetivo para o qual foram estabelecidos e, caso tal não se verifique será possível efetuar os ajustamentos e correções necessárias.

Os objetivos operacionais são, sempre que possível, quantificados e concretizados no tempo e no espaço, de modo a permitir monitorizar o respetivo grau de realização. Neste sentido, para os objetivos operacionais estabelecidos definiram-se as metas e os indicadores sistematizados no Quadro 2.8.

Dos 21 objetivos operacionais definidos e quanto à sua natureza, 7 foram classificados como imperativos, 7 como pró-ativos e 7 simultaneamente como imperativos e pró-ativos.

O Quadro 2.8 apresenta, para cada objetivo, os indicadores de avaliação, as metas, devidamente quantificadas e as respetivas metodologias de cálculo.

Quadro 2.8 – Indicadores e metas dos Objetivos Operacionais

ÁREA TEMÁTICA	OBJETIVO ESTRATÉGICO	OBJETIVO OPERACIONAL		INDICADOR	META	METODOLOGIA DE CÁLCULO
		DESIGNAÇÃO	NATUREZA			
1 - Governança	OE1 - Adequar a Administração Pública na gestão da água	OO1.1 - Adequar e reforçar o modelo de organização institucional da gestão da água	Imperativo	<ul style="list-style-type: none"> • Grau de eficácia e eficiência do modelo existente face às respostas (inquéritos de satisfação dos clientes, n.º TURH emitidos face aos pedidos) 	<ul style="list-style-type: none"> • 50% em 2021 • 75% em 2027 • 90% em 2033 	<p>Média ([a] + [b]) x 100 em que:</p> <ul style="list-style-type: none"> • a=Taxa de satisfação obtida pelos inquéritos aos clientes; • b=Taxa de TURH emitidos
		OO1.2 - Aprofundar e consolidar os exercícios de autoridade e de regulação da água	Pró-ativo	<ul style="list-style-type: none"> • Percentagem das utilizações fiscalizadas direta e indiretamente 	<ul style="list-style-type: none"> • Aumento de 5% em cada ano até atingir 30% em 2021 	$\frac{\sum \text{utilizações fiscalizadas}}{\sum \text{utilizações}} \times 100$
2 - Qualidade da água	OE2 - Atingir o Bom Estado/Potencial das massas de água	OO2.1 – Assegurar a existência de sistemas de classificação do estado adequados a todas as tipologias estabelecidas para cada categoria de massas de água	Imperativo	<ul style="list-style-type: none"> • Percentagem de elementos de qualidade, categorias e tipos de massas de água com sistema de classificação estabelecido 	<ul style="list-style-type: none"> • 100% em 2021 	$\frac{\sum \text{sistemas de classificação estabelecidos}}{\sum \text{sistemas de classificação necessários}} \times 100$ <p>*Sistemas de classificação necessários para classificar o estado de todas as massas de água tendo em conta todas as tipologias estabelecidas para cada categoria de massas de água</p>
		OO2.2 - Atingir o bom estado das massas de água reduzindo os impactes através de uma gestão adequada das pressões	Imperativo	<ul style="list-style-type: none"> • Percentagem de massas de água com Bom estado 	<ul style="list-style-type: none"> • 49% em 2015 • 73% em 2021 • 100% em 2027 	$\frac{\sum \text{massas de água com bom estado}}{\sum \text{massas de água}} \times 100$
		OO2.3 - Assegurar um licenciamento correto através da aplicação do Regime de Títulos de Utilização dos Recursos Hídricos (TURH)	Imperativo e pró-ativo	<ul style="list-style-type: none"> • Taxa de controlo das utilizações ilegais 	<ul style="list-style-type: none"> • 50% em 2021 • 70% em 2027 	$\frac{\sum \text{utilizações com TURH}}{\sum \text{utilizações}} \times 100$
3 - Quantidade de água	OE3 - Assegurar as disponibilidades de água	OO3.1 - Avaliar as disponibilidades hídricas superficiais e subterrâneas através	Pró-ativo	<ul style="list-style-type: none"> • Percentagem de bacias hidrográficas com avaliação de 	<ul style="list-style-type: none"> • 100% em 2021 para superficiais 	$\frac{\sum \text{bacias hidrográficas com avaliação de disponibilidades hídricas}}{\sum \text{bacias hidrográficas}} \times 100$

ÁREA TEMÁTICA	OBJETIVO ESTRATÉGICO	OBJETIVO OPERACIONAL		INDICADOR	META	METODOLOGIA DE CÁLCULO
		DESIGNAÇÃO	NATUREZA			
4 - Investigação e conhecimento	para as utilizações atuais e futuras	de uma metodologia nacional harmonizada		<ul style="list-style-type: none"> disponibilidades superficiais • Percentagem de bacias hidrográficas com avaliação de disponibilidades subterrâneas 	<ul style="list-style-type: none"> • 100% em 2021 para subterrâneas 	
		003.2 - Assegurar os níveis de garantia adequados a cada tipo de utilização minimizando situações de escassez de água	Imperativo	<ul style="list-style-type: none"> • Percentagem de utilizações para cada setor com avaliação dos níveis de garantia adequados 	<ul style="list-style-type: none"> • 40% em 2021 • 80% em 2027 	$\frac{\sum \text{regiões hidrográficas com avaliação dos níveis de garantia por sector}}{10} \times 100$
		003.3 - Promover as boas práticas para um uso eficiente da água	Pró-ativo	<ul style="list-style-type: none"> • Taxa de aplicação das medidas do uso eficiente da água 	<ul style="list-style-type: none"> • 40% em 2021 • 90% em 2027 	$\frac{\sum \text{medidas implementadas}}{\sum \text{medidas previstas}} \times 100$
	OE4 - Assegurar o conhecimento atualizado dos recursos hídricos	004.1 - Assegurar a sistematização e atualização da informação das pressões sobre a água	Imperativo e pró-ativo	<ul style="list-style-type: none"> • Taxa de atualização e desenvolvimento do SILiAmb para todas as utilizações 	<ul style="list-style-type: none"> • 40% em 2018 • 80% em 2021 	$\frac{\sum \text{ações realizadas do SILiAmb}}{\sum \text{ações previstas do SILiAmb}} \times 100$
		004.2 - Assegurar o conhecimento atualizado do estado das massas de água	Imperativo e pró-ativo	<ul style="list-style-type: none"> • Percentagem de massas de água com estado determinado por monitorização ou indiretamente através de modelação 	<ul style="list-style-type: none"> • 41% em 2015 • 66% em 2021 • 100% em 2027 	$\frac{\sum \text{massas de água com estado determinado}}{\sum \text{massas de água}} \times 100$
5 - Gestão de riscos	OE5 - Promover uma gestão eficaz e eficiente dos riscos associados à água	005.1 - Promover a gestão dos riscos associados a secas, cheias, erosão costeira e acidentes de poluição	Pró-ativo	<ul style="list-style-type: none"> • Diminuição da exposição a perigos identificados • Diminuição do incumprimento de legislação de segurança • Diminuição dos danos reais 	<ul style="list-style-type: none"> • 10% de redução até 2021 • 10% de redução até 2021 • 15% de redução até 2021 	$\left(\frac{\sum \text{zonas de perigo identificadas (ano n)}}{\sum \text{zonas de perigo identificadas (ano n - 10)}} \right) \times 100$ $\left(\frac{\sum \text{incumprimentos de legislação de segurança (ano n)}}{\sum \text{média móvel cumulativa de incumprimentos de legislação (10 últimos anos)}} \right) \times 100$ $\left(\frac{\sum \text{danos reais por acidentes (ano n)}}{\sum \text{média móvel cumulativa dos danos reais por acidentes (10 últimos anos)}} \right) \times 100$

ÁREA TEMÁTICA	OBJETIVO ESTRATÉGICO	OBJETIVO OPERACIONAL		INDICADOR	META	METODOLOGIA DE CÁLCULO
		DESIGNAÇÃO	NATUREZA			
6 - Quadro económico e financeiro		005.2 - Promover a melhoria do conhecimento das situações de risco e a operacionalização dos sistemas de previsão, alerta e comunicação	Imperativo e pró-ativo	<ul style="list-style-type: none"> Taxa de caracterização científica de situações de risco Taxa de identificação de situações de risco Taxa de cobertura nacional por sistemas de previsão, alerta e comunicação Taxa de eficácia operacional dos sistemas de previsão, alerta e comunicação 	<ul style="list-style-type: none"> Aumento de 5%/ano até 2021 Aumento de 10%/ano até 2021 Aumento de 10%/ano até 2021 Aumento de 10%/ano até 2021 	$\left(\frac{\sum \text{publicações científicas sobre situações de risco nacional (ano } n)}{\sum \text{média móvel cumulativa das publicações (10 últimos anos)}} - 1 \right) \times 100$ $\left(\frac{\sum \text{dados recolhidos sobre danos das situações de risco (ano } n)}{\sum \text{danos causados por situações de risco (10 últimos anos)}} - 1 \right) \times 100$ $\left(\frac{\sum \text{área de zonas críticas de risco coberta por sistemas}}{\sum \text{área de zonas críticas de risco}} - 1 \right) \times 100$ $\left(\frac{\sum \text{situações de risco identificadas com sucesso pelos sistemas}}{\sum \text{situações de risco ocorridas}} - 1 \right) \times 100$
	OE6 - Promover a sustentabilidade económica da gestão da água	006.1 – Intensificar a aplicação do princípio do utilizador-pagador	Imperativo	<ul style="list-style-type: none"> Nível de recuperação de Custos das Entidades Gestoras (AA + AR) 	<ul style="list-style-type: none"> 75% em 2021 90% em 2027 	
		006.2 – Garantir instrumentos de desenvolvimento da política da água integrando o crescimento económico	Pró-ativo	<ul style="list-style-type: none"> Proporção dos montantes abrangidos pelos instrumentos económico - financeiros - fiscais relativamente aos montantes de TRH apurados. 	<ul style="list-style-type: none"> 40% em 2021 80% em 2027 	$\frac{\sum \text{montante abrangido por instrumentos económico financeiros}}{\sum \text{montante de receitas apurado pela TRH}} \times 100$
		006.3 – Garantir a correta aplicação da TRH e a transparência na utilização das receitas	Pró-ativo	<ul style="list-style-type: none"> Proporção das receitas da TRH aplicadas a projetos aprovados para a gestão da água. Percentagem do custo da TRH relativos às perdas de água transmitida aos utilizadores finais 	<ul style="list-style-type: none"> 75% em 2021 95% em 2027 50% em 2021 15% em 2027 	$\frac{\sum \text{montante de receitas aplicado a projetos aprovados para a gestão da água}}{\sum \text{montante de receitas apurado pela TRH}} \times 100$ $\frac{\sum \text{montante da TRH relativa às perdas transmitido ao consumidor}}{\sum \text{montante da TRH imputável às perdas de água nos sistemas}} \times 100$
7 - Comunicação e Sensibilização	OE7 - Sensibilizar a sociedade portuguesa para uma participação	007.1 - Assegurar a comunicação e a divulgação sobre a água, promovendo a construção de uma sociedade informada	Pró-ativo	<ul style="list-style-type: none"> Taxa de aumento de divulgação da informação sobre a água 	<ul style="list-style-type: none"> Aumento de 5%/ano até atingir 30% em 2021 	$\left(\frac{\sum \text{publicações de divulgação (ano } n)}{\sum \text{publicações de divulgação (ano } n - 1)} - 1 \right) \times 100$

ÁREA TEMÁTICA	OBJETIVO ESTRATÉGICO	OBJETIVO OPERACIONAL		INDICADOR	META	METODOLOGIA DE CÁLCULO
		DESIGNAÇÃO	NATUREZA			
1 - Governança	ativa na política da água	e sensibilizada para a política da água				
		007.2 - Assegurar um aumento dos níveis de participação e intervenção da sociedade e dos sectores de atividade nas questões relacionadas com a gestão da água	Imperativo e pró-ativo	<ul style="list-style-type: none"> Número mínimo de ações de participação pública por ano. 	• ≥10/ano	$\sum \text{ações de participação pública}$
			<ul style="list-style-type: none"> Taxa de aumento da participação da sociedade e dos sectores em ações de participação pública 	• Aumento de 5% / ano até atingir 30% em 2021	$\left(\frac{\sum \text{participantes nas ações de participação pública (ano n)}}{\sum \text{participantes nas ações de participação pública (ano n - 1)}} - 1 \right) \times 100$	
	OE8 - Assegurar a compatibilização da política da água com as políticas sectoriais	008.1 - Assegurar a integração da política da água com as políticas sectoriais	Imperativo e pró-ativo	<ul style="list-style-type: none"> Percentagem de Planos e Programas que integrem a política da água 	<ul style="list-style-type: none"> 50% em 2018 100% em 2021 	$\frac{\sum \text{planos e programas com integração da política da água}}{\sum \text{planos e programas sectoriais}} \times 100$
		008.2 - Assegurar a coordenação setorial da gestão da água na região hidrográfica	Imperativo	<ul style="list-style-type: none"> Percentagem de medidas para integração da vocação regional da água 	• 80% em 2021	$\frac{\sum \text{medidas para a vocação regional da água}}{\sum \text{medidas}} \times 100$
	OE9 - Posicionar Portugal no contexto luso-espanhol	009.1 - Assegurar o cumprimento da Convenção sobre a Cooperação para a Proteção e o Aproveitamento Sustentável das Águas das Bacias Hidrográficas Luso-Espanholas	Imperativo e pró-ativo	<ul style="list-style-type: none"> Taxa de cumprimento das matérias constantes na Convenção de Albufeira (CA) Taxa de cumprimento do Protocolo Adicional (regime de caudais) 	<ul style="list-style-type: none"> 80% 90% em cada ano 	$\frac{\sum \text{matérias da CA cumpridas}}{\sum \text{matérias da CA sujeitas a cumprimento}} \times 100$ $\frac{\sum \text{RHLE que cumprem o regime de caudais}}{4} \times 100$
				<ul style="list-style-type: none"> Taxa de cumprimento das matérias acordadas nas reuniões plenárias Taxa de revisão da CA face às insuficiências identificadas após acordo bilateral 	<ul style="list-style-type: none"> 80% 90% até 2021 	$\frac{\sum \text{matérias acordadas nas reuniões plenárias cumpridas}}{\sum \text{matérias acordadas nas reuniões plenárias}} \times 100$ $\frac{\sum \text{matérias discutidas na revisão da CA}}{\sum \text{matérias propostas por Portugal para discussão}} \times 100$
		009.2 - Assegurar um desempenho eficaz e eficiente da CADC	Imperativo	<ul style="list-style-type: none"> Taxa de execução dos planos de atividades da CADC 	• 80% em cada ciclo	$\frac{\sum \text{atividades do Plano Anual executadas}}{\sum \text{atividades Plano Anual previstas}} \times 100$

3. SISTEMA DE AVALIAÇÃO

O acompanhamento e a avaliação do PGRH envolvem uma avaliação interna que é assegurado pela APA, em articulação técnica com as entidades que constituem o CRH, ao qual compete promover e acompanhar a definição de procedimentos e a produção de informação relativamente à avaliação da execução dos programas de medidas para os recursos hídricos, constituindo -se como fóruns dinamizadores da articulação entre as entidades promotoras dessas medidas.

No âmbito desta avaliação são realizadas reuniões a nível regional com as entidades cuja ação tem impactes nos recursos hídricos e com os organismos responsáveis pelo ordenamento do território, e a nível luso-espanhol, no contexto da Comissão para Aplicação e Desenvolvimento da Convenção Luso-Espanhola. O facto da execução das medidas a aplicar não dependerem exclusivamente das entidades da Administração Pública com responsabilidade sobre os recursos hídricos reforça a importância destas reuniões, como pontos de interface de conhecimento e reconhecimento das medidas e da respetiva calendarização.

Paralelamente e, no âmbito da Comissão interministerial prevista no Plano Nacional da Água (PNA), que envolve a administração central e regional, será acompanhada a evolução da implementação, pelos diferentes setores, das medidas previstas, bem os objetivos que vão sendo atingidos, promovendo a recolha da informação necessária para a sua verificação.

O Portal da APA tem um papel fundamental em todo este processo, sendo o instrumento mais adequado para o acompanhamento da evolução dos indicadores ao conferir mais transparência ao processo de implementação do PGRH e ao permitir a introdução de alterações e/ou correções às medidas propostas, possibilitando a sua adaptação e ajustamento aos resultados que vão sendo obtidos, de modo a assegurar a máxima eficácia e um elevado grau de sucesso, durante todo o processo, promovendo diferentes níveis de acesso.

3.1. Sistema tecnológico

O sistema tecnológico de gestão de informação que armazena a informação relativa às pressões, às massas de água, aos objetivos ambientais e às medidas do PGRH, constitui o suporte ao sistema de promoção, de acompanhamento e de avaliação (Figura 3.1).



Figura 3.1 - Relação entre o sistema de promoção, de acompanhamento e de avaliação e o sistema de gestão de informação

O sistema de gestão da informação é constituído por uma base de dados e um sistema de informação geográfica e configura-se, fundamentalmente, como um sistema de planeamento e de apoio à decisão, orientado pelos princípios de flexibilidade, adaptabilidade e interatividade com o utilizador, permitindo:

- Constituir uma base organizada de informação essencial para suportar os processos de planeamento, decisão e gestão futura;
- Suportar e coordenar a informação a compilar e a produzir no âmbito da elaboração do PGRH;
- Satisfazer as necessidades de disponibilização de informação relativamente ao PGRH, durante as fases de consulta pública e posteriormente na fase de implementação;
- Fornecer informação atualizada sobre os indicadores de avaliação do PGRH aos atores envolvidos na gestão dos recursos hídricos;
- Satisfazer as necessidades de *reporting* à CE.

Este sistema de informação permite não só a divulgação de toda a informação sobre água, como também constitui um local onde se encontram os instrumentos de monitorização e acompanhamento da implementação das medidas do PGRH, permitindo obter os relatórios de avaliação intercalares do próprio PGRH.

3.1.1. Plataforma de acompanhamento do PGRH

A plataforma de acompanhamento do PGRH é constituída por uma interface disponível via internet e por uma base de dados alfanumérica, estruturada de forma a conter a informação referente ao 1.º e 2.º ciclos de planeamento (Figura 3.2). A estrutura desta plataforma contempla o seguinte:

- Ao nível das massas de água existe informação do 1.º ciclo, do 2.º ciclo, onde se encontram programadas as fichas das massas de água (descritas na parte 5 – Objetivos), e as consultas

referentes a esta informação, permitindo seleccionar os dados a visualizar em excel a partir da aplicação de filtros (Figura 3.3);

- Ao nível das medidas existe informação do 1.º ciclo, do 2.º ciclo, onde se encontram programadas as fichas de medidas (descrita na parte 6 – Programa de medidas), e as consultas referentes a esta informação, permitindo seleccionar os dados a visualizar em excel a partir da aplicação de filtros (Figura 3.4).

Powered By **mays** 2016.06.16 Bem vindo, Maria Fernanda Gomes

AGÊNCIA PORTUGUESA DO AMBIENTE

Home Ajuda Opções Sair

Medidas | 2º Ciclo

Pesquisa

RH Designação

Código Tipologia

Resultados 1 - 10 de 1267

Região Hidrográfica	Designação da medida	Código	Tipologia
PtrHSA - Tejo e Ribeiros do Oeste	Construção dos sistemas de pré-tratamento de efluentes das queijarias do Concelho de Nisa.	PTE1P02M04_SUP_RH5	Medida suplementar
PtrHSA - Tejo e Ribeiros do Oeste	Melhoria da eficiência do sistema de tratamento da ETAR de Alcanena - Projeto Alviela.	PTE1P01M37_SUP_RH5	Medida de base
PtrHSA - Tejo e Ribeiros do Oeste	Implementação de programa de medidas de melhoria da qualidade das águas balneares em massas de água em incumprimento ou em risco de incumprimento da Directiva das Águas Balneares e medidas de melhoria em massas de água que se pretende que venham a ser identificadas como Águas Balneares.	PTE1P05M06_SUP_RH5	Medida de base
PtrHSA - Tejo e Ribeiros do Oeste	Interdição de rejeição de águas residuais através de sistemas de infiltração no solo em massas de água subterrâneas cársicas	PTE1P05M04_SUB_RH5	Medida de base
PtrHSA - Tejo e Ribeiros do Oeste	Adaptação da Unidade de tratamento de resíduos industriais ("raspas verdes") - Projeto Alviela.	PTE1P11M01_RH5	Medida suplementar
PtrHSA - Tejo e Ribeiros do Oeste	Remodelação da ETAR e do subsistema de Glória do Ribatejo, na freguesia de Marinhalis, concelho de Salvaterra de Magos	PTE1P01M56_SUP_RH5	Medida de base
PtrHSA - Tejo e Ribeiros do Oeste	Ampliação e beneficiação da ETAR do Valdeão na freguesia do Pragal do concelho de Almada	PTE1P01M02_SUP_RH5	Medida de base
PtrHSA - Tejo e Ribeiros do Oeste	Construção da ETAR de Canha na freguesia de Canha do concelho do Montijo	PTE1P01M03_SUP_RH5	Medida suplementar
PtrHSA - Tejo e Ribeiros do Oeste	Intervenções de remodelação e ampliação da ETAR de Pinhal Novo, concelho de Palmela	PTE1P01M04_SUP_RH5	Medida de base
PtrHSA - Tejo e Ribeiros do Oeste	Remodelação da ETAR de Castanheira de Pêra, no concelho de Castanheira de Pêra	PTE1P01M05_SUP_RH5	Medida de base

ADICIONAR

Ir para: Pág 1/127

Figura 3.2 - Estrutura da plataforma de gestão de dados

Powered By **mays** 2016.06.16 Bem vindo, Maria Fernanda Gomes

AGÊNCIA PORTUGUESA DO AMBIENTE

Home Ajuda Opções Sair

Massas de Água | Consultas

Ficha de Massa de Água:

Subterrânea Superficial

Região Hidrográfica Código Designação

Setor Volume Estado Global 1º Ciclo

Estado Global 2º Ciclo

Filtros Estado Químico

Ciclo Estado Químico

PESQUISAR EXPORTAR

Figura 3.3 – Filtros da consulta às fichas de massas de água

Powered By **mays** 2016.06.16 Bem vindo, Maria Fernanda Gomes

AGÊNCIA PORTUGUESA DO AMBIENTE

Medidas | Consultas Home Ajuda Opções Sair

Filtros

Região Hidrográfica	Código	Designação do eixo de medida
Designação do programa de medida	Tipologia	Área Temática
Natureza	Prioridade	Objetivo Estratégico
Designação do Plano de Origem	Medida de 1º ciclo	Incidência da Medida
Contributo para atingir o bom estado - 2021	Contributo para atingir o bom estado - 2027	Investimentos Totais
Custos de Exploração e Manut.	Fonte de Financiamento	

PESQUISAR EXPORTAR

Figura 3.4 – Filtros da consulta às fichas de medidas

Esta plataforma vai permitir acompanhar a implementação dos PGRH, nomeadamente na avaliação das medidas, permitindo criar perfis de acesso diferenciados para diferentes entidades, para que possam monitorizar a evolução da implementação das medidas. Além disso serão disponibilizadas ao público através do *site* da APA, tabelas com informação direcionada aos interesses do público em geral.

3.1.2. Sistema de informação geográfica do PGRH

A informação geográfica dos PGRH encontra-se sistematizada numa base de dados geográfica da APA e está disponível através de um geovisualizador que pode ser acedido através do endereço <http://sniamb.apambiente.pt/pgrh/> e que contém a seguinte informação:

- Zonas protegidas;
- Estado das massas de água superficiais (ecológico, químico e global);
- Estado das massas de água subterrâneas (químico, quantitativo e global);
- Pressões qualitativas pontuais;
- Pressões qualitativas difusas;
- Pressões hidromorfológicas;
- Rede de monitorização.

O geovisualizador dos PGRH, conforme se ilustra na Figura 3.5, disponibiliza várias ferramentas de análise e pesquisa geográficas, designadamente:

- Visualização e impressão de mapas interativos com vários conteúdos sobre a caracterização das Regiões Hidrográficas;
- Obtenção de gráficos sobre a análise de pressões nas massas de água;
- Desenho e medição sobre o mapa;
- Navegação rápida através de marcadores pré-definidos ou criados à medida do utilizador.

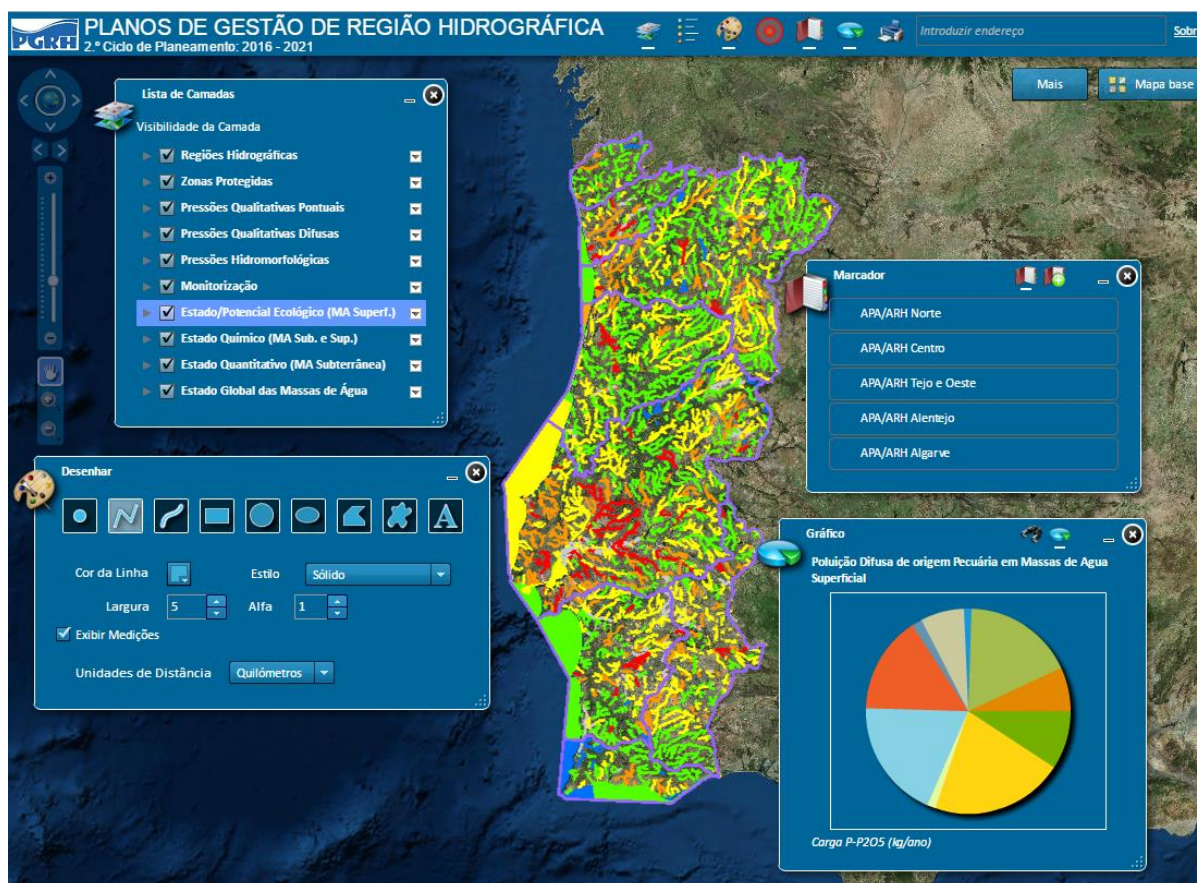


Figura 3.5 - Interface do geovisualizador dos PGRH 2016-2021

A APA disponibiliza ainda um *webservice* com informação proveniente da base de dados geográfica do PGRH, permitindo que as fichas de massa de água exportadas da plataforma do PGRH contenham uma figura com a localização geográfica da massa de água, para além dos quadros com toda a informação alfanumérica.

3.2. Relatórios de avaliação da implementação do PGRH

No período inicial de implementação e execução das ações decorrentes das medidas, o volume de trabalho será certamente bastante elevado em comparação com os anos seguintes, em que estarão apenas em execução medidas a ser desenvolvidas de forma continuada no tempo. Nos primeiros anos de implementação concentrar-se-ão todas as ações necessárias ao arranque da implementação das medidas e haverá certamente uma maior necessidade de avaliar as mesmas de forma a proceder às correções que venham a ser consideradas como necessárias, em tempo adequado.

Desta forma, nos primeiros três anos da implementação do PGRH, a receção, tratamento e integração dos resultados obtidos em todos os processos de avaliação deve decorrer, em média, a cada ano, sendo que a avaliação do plano deve ser realizada mediante a elaboração de um relatório intercalar no prazo de três anos a contar da data de publicação do PGRH, com as conclusões da avaliação, designadamente os progressos na implementação do programa de medidas, as recomendações e as correções necessárias.

No fim do período de vigência do PGRH, será elaborado um relatório final que contribuirá para a caracterização dos resultados da aplicação do PGRH, permitindo aferir a eficácia e eficiência das medidas definidas para atingir os objetivos definidos e avaliar os sucessos e insucessos, definindo-se orientações e recomendações para a revisão do Plano.

A informação a ser recolhida pelas entidades responsáveis deve ser disponibilizada de modo transparente garantindo a integridade dos dados fornecidos. Deve ainda ser reforçado no seio das entidades a necessidade do cumprimento dos prazos para disponibilização de dados. Essa informação deverá ser disponibilizada às entidades responsáveis pela sua gestão num formato que permita o cruzamento de informação oriunda de diversas fontes. Para tal, esse formato deve ser definido considerando as características dos sistemas de bases de dados das diferentes entidades e os constrangimentos que lhes estão associados.

Após a receção, e antes de ser sujeita a análise, essa informação deve ser sujeita a mecanismos de controlo, deteção e correção de erros e de anomalias, que devem ser definidos, tal como procedimentos e políticas para edição e validação de dados.

Todos os relatórios de avaliação serão disponibilizados ao público sob diversas formas, incluindo no Portal da APA.

4. SISTEMA DE PROMOÇÃO

A participação ativa e devidamente sustentada de todos os interessados, quer se trate de instituições quer do público em geral, em todas as fases do processo de planeamento das águas, é um dos requisitos constantes na DQA (art.º 14.º) e Lei da Água (art.º 26.º e art.º 84.º).

No que respeita, em particular, aos PGRH, tanto a DQA como a LA apontam para a necessidade de serem disponibilizados ao público todos os documentos relevantes relativos à elaboração, revisão e atualização dos PGRH, em cada região hidrográfica, devendo ainda existir períodos específicos de participação em determinadas fases do processo, para envio de contributos e sua integração na versão final dos vários documentos.

A participação e a informação em matéria de ambiente são condições inerentes à promoção do direito ao ambiente e, como tal, reconhecidas pela Constituição da República Portuguesa e por instrumentos jurídicos internacionais, nomeadamente a Convenção de Aarhus.

A promoção da participação pública ativa impõe a disponibilização de dados e informações inteligíveis pelos destinatários e que sejam de fácil acesso. A participação pública tem um papel muito importante na implementação da DQA, na medida em que contribui para:

- a) Processos de tomada de decisão mais sustentados;
- b) Um maior entendimento dos problemas ambientais e a contribuição dos vários sectores para atingir os objetivos ambientais;
- c) A diminuição de eventuais conflitos por desconhecimento ou falta de informação;
- d) O aumento da probabilidade de sucesso de implementação da DQA.

A DQA e a LA promovem claramente um aumento de transparência do processo de decisão, tendo o dever de informar e de consultar as pessoas singulares e coletivas sobre as questões ou atividades que possam implicar com os seus direitos ou obrigações sobre a água, e defendem um incremento do envolvimento do público na tomada de decisão acerca dos temas que o possam afetar.

Neste sentido, a participação pública tem uma dimensão fundamental no planeamento e gestão da água, em função da qual devem ser criadas e desenvolvidas competências, mobilizados os meios necessários e acionados os mecanismos que potenciem o aumento desse grau de envolvimento.

A participação ativa e consciente de todos os interessados deve contribuir de forma decisiva para a prossecução dos objetivos ambientais estabelecidos e, para que sejam alcançados, o processo de participação pública deve assentar em três pontos principais:

- a) Na informação, assegurando a transmissão e divulgação dos factos;
- b) Na consulta, através da auscultação dos interessados;
- c) No envolvimento ativo dos interessados na decisão.

Uma das formas de garantir o sucesso e a eficácia de qualquer fase de um processo de gestão é assegurar o envolvimento de todos os interessados, contribuindo assim para aumentar a transparência dos procedimentos, diminuir possíveis fontes de insatisfação no futuro, potencialmente geradoras de conflitos, e contribuir para a sensibilização desse mesmo público para as questões ambientais.

No caso do Sistema de Promoção, de Acompanhamento e de Avaliação, o procedimento de participação pública visa a informação, consulta e envolvimento ativo de *stakeholders* e do cidadão comum no processo de implementação do PGRH.

A promoção da participação pública no âmbito do Sistema de Promoção, de Acompanhamento e de Avaliação implica a existência de um planeamento de iniciativas diversas, devendo os resultados deste sistema ser divulgados através de reuniões de acesso restrito, seminários (no âmbito de temas específicos), sessões

públicas de esclarecimento e de relatórios que serão disponibilizados numa plataforma eletrónica - via Internet, suporte em papel ou suporte digital.

A promoção do PGRH consubstancia-se, na prática, na aplicação de medidas sobre comunicação, estruturada em duas linhas de atuação:

- Comunicação e divulgação;
- Participação pública.

Cada uma destas linhas de atuação é desenvolvida em diferentes vertentes (ou medidas) que se concretizam através de ações. A abordagem estratégica que se propõe passa pela utilização de ferramentas e procedimentos de comunicação que, pela sua tipologia e alcance, possam difundir, de forma eficaz e eficiente, mensagens estratégicas junto das diferentes tipologias de públicos-alvo, referidas adiante.

4.1. Público-alvo

A identificação dos alvos da comunicação é essencial para se determinar os restantes elementos básicos da comunicação, nomeadamente: a mensagem a transmitir e a(s) forma(s) de o fazer.

Consideram-se três tipologias principais de públicos-alvo: **público institucional**, **público externo** e **público internacional**. Cada tipologia de público-alvo integra diversos grupos de recetores com características homólogas, o que permite a definição de níveis de comunicação adaptados às suas necessidades:

A. Público Institucional

- Pertencentes à Administração;
 - Ministérios, com especial relevo para o MAMB;
 - Organismos da Administração Central;
 - Organismos da Administração Regional e outras entidades de nível regional e local;
- Não pertencentes à Administração;
 - Empresas e associações empresariais com intervenção sobre a água.

B. Público Externo

- População em geral;
- Comunicação Social (nacional/ regional);
- Comunidades locais;
- Líderes de Opinião;
- Associações:
 - De cariz ambiental (ONGA, ONGD, entre outras);
 - Outras associações/ONGs (culturais, desportivas, recreativas, profissionais, sectoriais, juvenis, entre outras);
 - Sectores económicos (turismo, indústria, agricultura, energia, comércio);
- Instituições de educação/ comunidade científica;
- Órgãos de soberania (assembleia da república, autarquias locais, presidência da república, entre outros);
- Parceiros.

C. Público Internacional

- Reino de Espanha;
- Serviços da Comissão Europeia;
- Outros interessados.

4.2. Mecanismos e ferramentas de comunicação

Considerando as três tipologias principais de públicos-alvo identificadas, são definidas as mensagens a transmitir de acordo com as características de cada grupo, designadamente: os seus interesses e necessidades, o seu nível de conhecimentos de base e os canais a que têm acesso, entre outros.

A. Para o **público institucional**, a mensagem a transmitir é de cariz essencialmente técnico e científico, devendo a mensagem a transmitir incluir os seguintes elementos:

- Principais objetivos a atingir para os recursos hídricos: curto e médio prazo;
- Programas e medidas em curso;
- Outras mensagens específicas: por exemplo, principais programas de educação ambiental e cidadania em curso ou projetados.

B. Para o **público externo**, o conteúdo da mensagem a transmitir terá de aglutinar informação de cariz mais técnico com dados mais generalistas e abordados de modo menos aprofundado, promovendo assim o interesse pela temática e sensibilizando os cidadãos em geral para a existência de determinadas problemáticas que afetam os recursos hídricos. Deste modo, o conteúdo da mensagem sobre a água que deverá ser veiculado para este público inclui:

- Perspetiva técnica:
 - i. Principais objetivos a atingir para os recursos hídricos: curto e médio prazo;
 - ii. Programas e medidas em curso.
- Perspetiva generalista:
 - i. Informação de promoção da educação ambiental;
 - ii. Informação de promoção da cidadania.

Para o público geral, e tendo em conta as audiências que o compõem, as mensagens a emitir serão predominantemente de cariz informativo (promoção da educação ambiental e cidadania), devendo o conteúdo da mensagem incluir:

- Informação de base sobre os recursos hídricos, que corresponde a uma síntese geral e superficial do conteúdo da mensagem que se definiu para o público institucional, isto é:
 - i. Informação de promoção da educação ambiental;
 - ii. Informação de promoção da cidadania;
 - iii. Informação de promoção de boas práticas ambientais.

C. Para o **público internacional**, a mensagem a transmitir é de cariz homólogo à definida para o público externo, uma vez que inclui **informação técnica**, assim como **informação mais generalista**, para um público menos especializado.

Para a operacionalização das diferentes medidas e ações, sugere-se o recurso a diferentes **ferramentas de comunicação**, em vários momentos, com finalidades distintas:

1. Aplicação de **inquéritos** sobre a opinião e conhecimento que os públicos-alvo têm sobre o tema água nas suas diversas vertentes. Sugere-se o recurso a esta ferramenta numa fase inicial, para estabelecimento de uma *linha de base*, e periodicamente em diversos momentos, para acompanhamento da evolução e eficácia de algumas medidas;
2. Implementação de um **plano de assessoria de imprensa e de acompanhamento das políticas públicas** que traga para a ordem do dia as questões que se prendem com a utilização racional de um bem escasso como a água, e o que deverá ser feito para o utilizar de forma sustentada;

3. Recurso a **plataformas de comunicação online** capazes de captar a atenção das audiências para os assuntos relacionados com a água integradas no Portal da APA.

A transversalidade dos recursos hídricos implica que a todos interessa conhecer o estado de desenvolvimento em que as medidas se encontram, bem como a evolução do estado das massas de água, sendo que para tal deve ser facultado o acesso aos indicadores que fornecem essa informação.

Neste sentido, são criados mecanismos de participação pública, de natureza formal ou informal, em consonância com a natureza e estatutos dos destinatários interessados. Para além das ferramentas eletrónicas de utilização passiva (página eletrónica) devem ser utilizadas outras formas de natureza invasiva que façam chegar aos destinatários das medidas a informação que lhes suscite reação.

Os procedimentos de natureza técnica e informativa para divulgação do processo em curso podem ser, nomeadamente:

- a) *Workshops*;
- b) Palestras;
- c) Conferências.

Serão contempladas soluções que promovam a participação pública ativa e garantam que aos destinatários chegam os resultados da avaliação do progresso que se está a alcançar com a aplicação dos programas de medidas, cumprindo assim com os objetivos traçados e com a legislação em vigor.