

## AVISO

José Pimenta Machado, Vice-Presidente do Conselho Diretivo da Agência Portuguesa do Ambiente, em cumprimento do disposto no n.º 4 do artigo 3.º do Decreto-Lei n.º 353/2007, de 26 de outubro, faz saber que, nos termos do artigo 17.º da Lei n.º 54/2005, de 15 de novembro, alterada e republicada pela Lei n.º 31/2016, de 23 de agosto, em conjugação com o disposto no Decreto-Lei n.º 353/3007, de 26 de outubro, a firma Oliveira & Viegas Propriedades, Lda., requereu a delimitação do domínio público hídrico/domínio público marítimo na confrontação com o prédio sito no lugar do Pinheiro, da União de Freguesia da Luz de Tavira e Santo Estevão, concelho de Tavira, descrito na Conservatória do Registo Predial de Tavira sob o n.º 3231/20180523, da freguesia da Luz, e inscrito na matriz predial rústica no artigo 1388 e na matriz predial urbana no artigo 4253, da União de Freguesia da Luz de Tavira e Santo Estevão, identificado nas plantas em anexo a este Aviso do qual são parte integrante.

Mais se informa que, concluída a instrução do processo, em cumprimento do determinado no n.º 3 do artigo 17.º da Lei n.º 54/2005, de 15 de novembro, e no artigo 4.º do Decreto-Lei n.º 353/3007, de 26 de outubro, o processo será remetido ao Senhor Ministro do Ambiente e da Ação Climática para efeitos de nomeação da respetiva comissão de delimitação.

Lisboa, 28 de julho de 2022

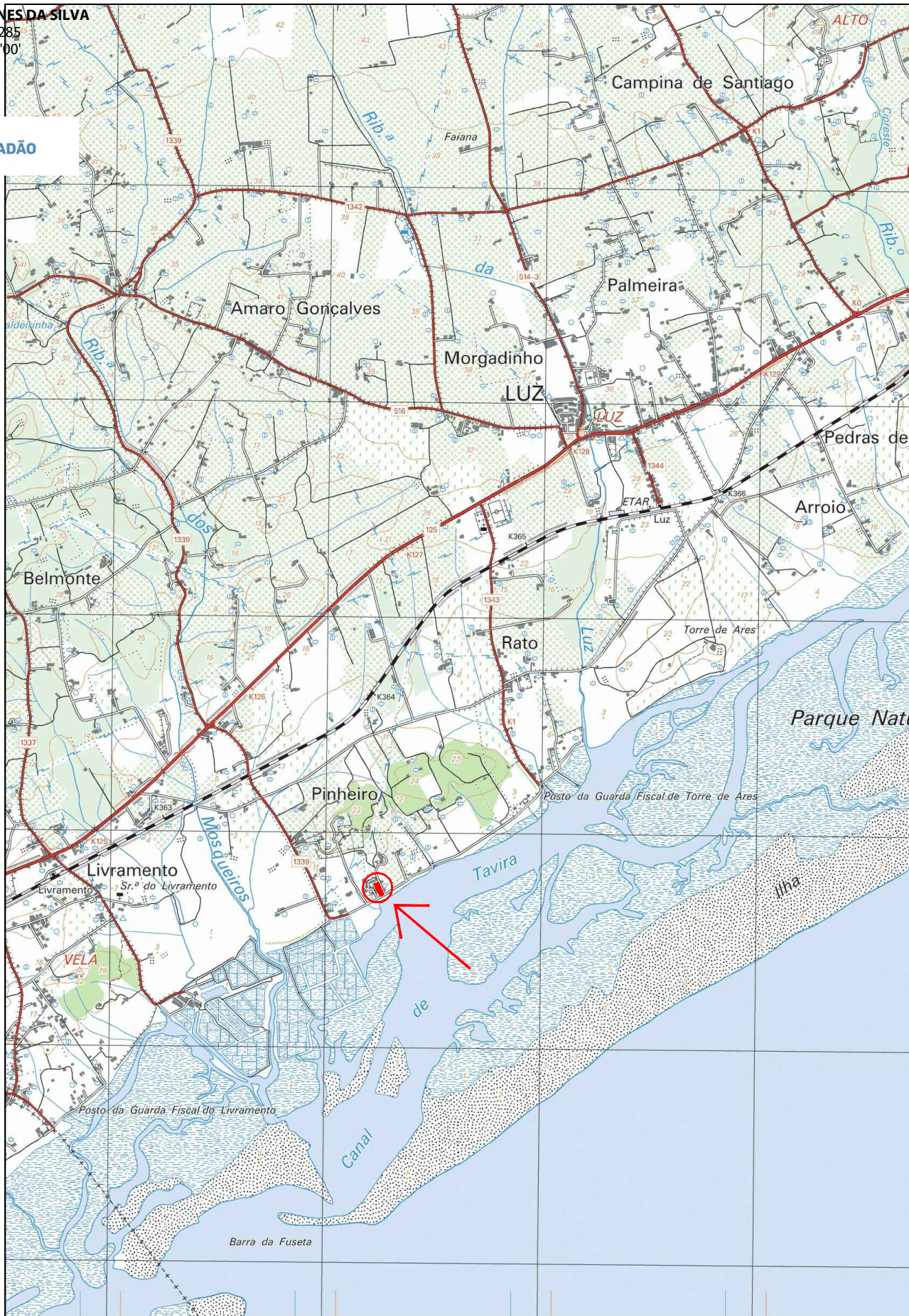
O Vice-Presidente do Conselho Diretivo da APA, I.P.,

**Pimenta  
Machado** Assinado de  
forma digital por  
Pimenta Machado  
Dados: 2022.07.28  
15:54:01 +01'00'

José Pimenta Machado

(No uso de competências delegadas pela Deliberação n.º 1143/2020,  
publicada no Diário da República, 2. Série, n.º 215, de 04 de Novembro de 2020)

**ANEXO:** duas plantas



TOPOGARVE GABINETE TECNICO de TOPOGRAFIA, Lda. Telef. 281325647-TAVIRA N. CONTRIBUINTE 502539690	PLANTA LOCALIZAÇÃO		
	Local: Sítio do Pinheiro	D. TECNICO:	
	Freguesia: U.F. Luz de Tavira e S. Estevão	JOSE LUIS N. SILVA (A. N. T. 3172)	
	Concelho: Tavira	DATA: JUNHO 2020	ESCALA: 1: 25000
REQUERENTE: Oliveira & Viegas Propriedades Lda	Folha nº		

Assinado por: **JOSÉ LUÍS NUNES DA SILVA**  
 Num. de Identificação: 07243285  
 Data: 2022.02.21 15:36:08+00'00'

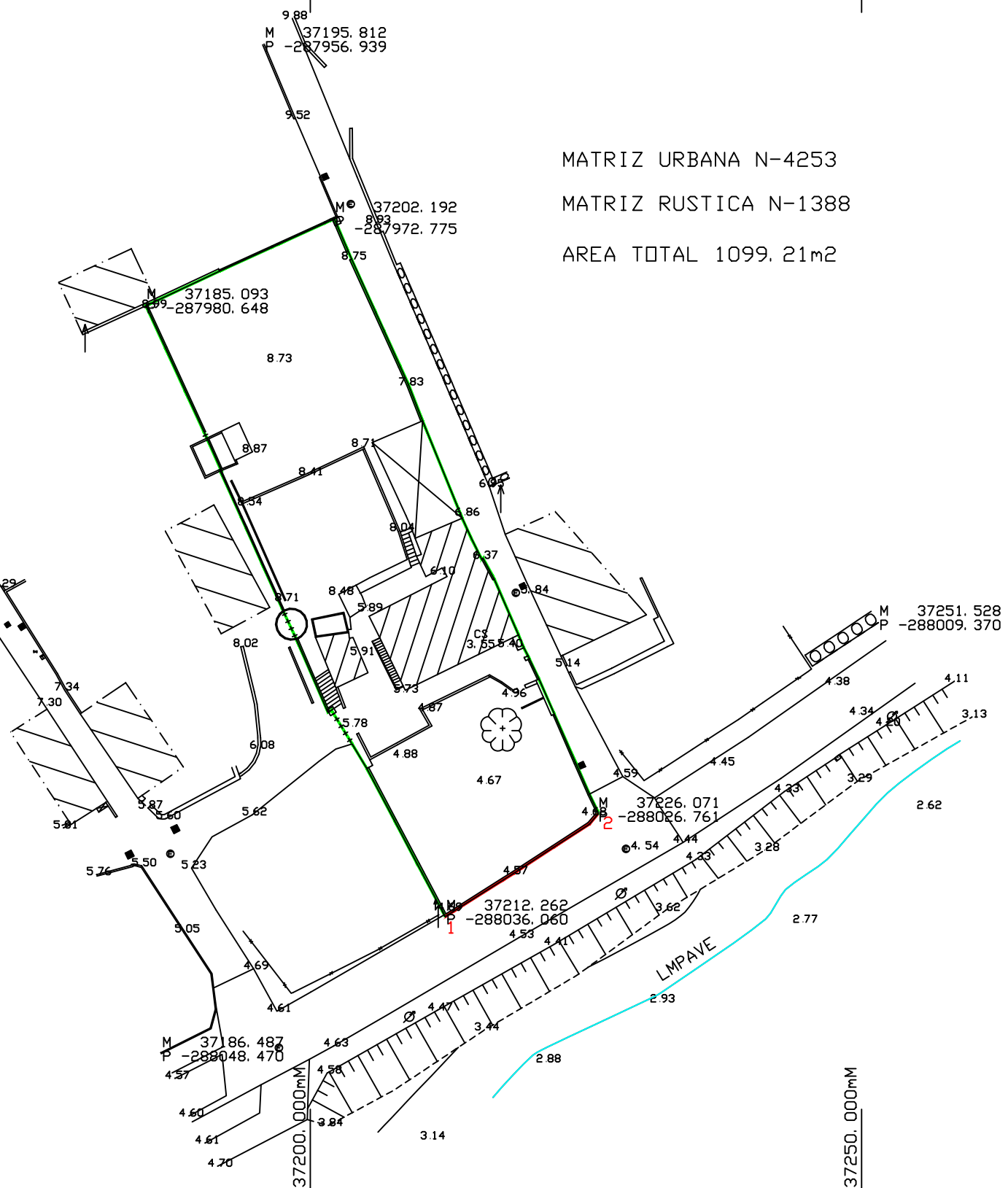


-287950.000mP

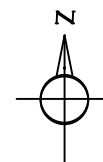
M 37157.045  
 P -287996.703  
 -288000.000mP

-288050.000mP

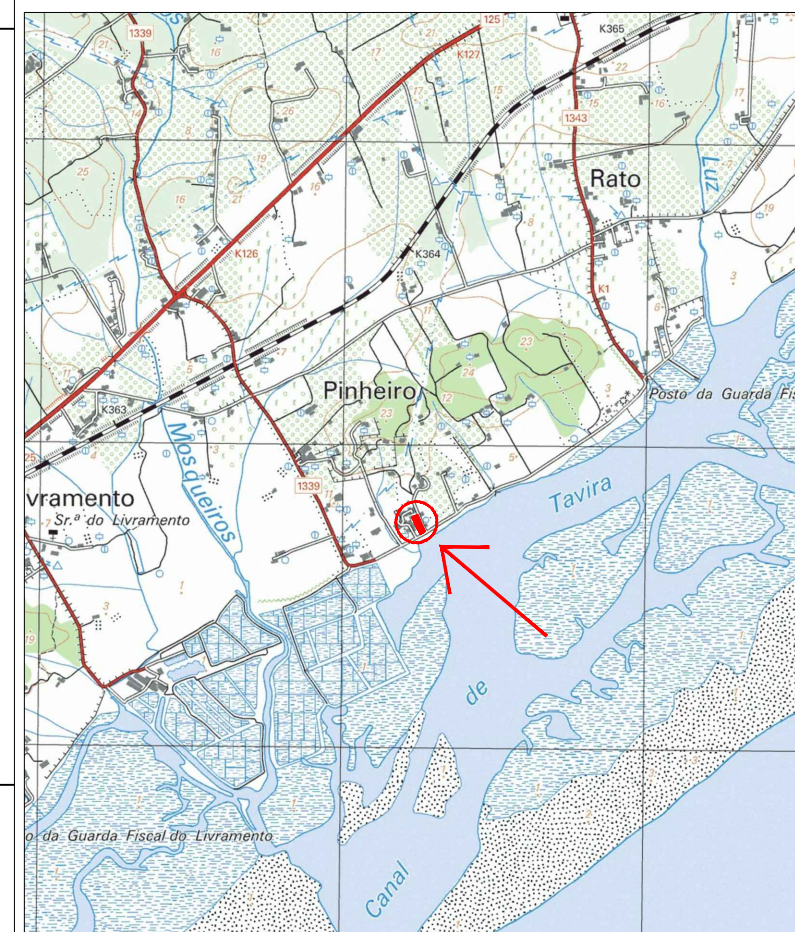
-288061.000mP



MATRIZ URBANA N-4253  
 MATRIZ RUSTICA N-1388  
 AREA TOTAL 1099.21m2



PLANTA DE LOCALIZAÇÃO Escala: 1/25000



VERTICES DA DELIMITACAO			
SISTEMA DE REFERENCIA PT-TM06/ETRS89			
COTAS REFERIDAS AD ZERO HIDROGRAFICO			
Nº	M(+/-)	P(+/-)	Cota(m)
1	37212.26	-288036.06	4.60
2	37226.07	-288026.76	4.58

- LIMITE SUL DO PRÉDIO
- LIMITES NASCENTE, NORTE E POENTE DO PRÉDIO

<b>TOPOGARVE</b> GABINETE TECNICO de TOPOGRAFIA, Lda. Telef. 281325647-TAVIRA N. CONTRIBUINTE 502539690	PLANTA TOPOGRAFICA	
	Local: Sítio do Pinheiro	D TECNICO:
	Freguesia: U.F. Luz de Tavira e S. Estevão	JOSÉ LUÍS N. SILVA (A. N. T. 3172)
	Concelho: Tavira	DATA: JUNHO 2020
REQUERENTE: Oliveira & Viegas Propriedades Lda	ESCALA: 1: 500	Folha nº