





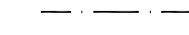

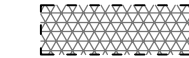


Legenda

-  Área de uso balnear
-  Acesso viário
-  Acesso à praia em sulipas de madeira (existente a beneficiar)
-  Escada de acesso à praia (a criar)
- P** Estacionamento (a criar)
-  Área a afetar a estacionamento
-  Areal
-  Limite da ante-praia
-  Faixa de Risco
-  Área de localização de apoio e/ou equipamento (a criar)



PLANO DE ORDENAMENTO DA ORLA COSTEIRA ENTRE SINES E BURGAU

FICHA DE INTERVENÇÃO NA PRAIA

Praia: PRAIA DO MALHÃO

Concelho: Odemira

Capitania: Sines

Classificação

III

1. CARACTERIZAÇÃO DA ENVOLVENTE

- Praia encaixada sob arriba Praia encaixada em vale
 Praia sob arriba contínua Praia associada a dunas

2. SITUAÇÃO ACTUAL	3. PROPOSTA
<p>A. ACESSO VIÁRIO</p> <p>Pavimentado <input type="checkbox"/> EN <input type="checkbox"/> EM <input type="checkbox"/> CM <input type="checkbox"/> Regularizado <input type="checkbox"/> Não Regularizado <input checked="" type="checkbox"/> Serviço de Transporte Público <input type="checkbox"/> Ligações directas a:</p>	<p>A. ACESSO VIÁRIO</p> <p>Manter <input type="checkbox"/> Pavimentado <input type="checkbox"/> Eliminar <input type="checkbox"/> Regularizado <input checked="" type="checkbox"/> Reconstruir <input checked="" type="checkbox"/> Não Regularizado <input type="checkbox"/> Relocalizar <input type="checkbox"/></p>
<p>B. ACESSO PEDONAL</p> <p>Construído <input type="checkbox"/> Caminho <input checked="" type="checkbox"/> Consolidado <input type="checkbox"/> Escada/Rampa <input type="checkbox"/> Informal <input checked="" type="checkbox"/> Passadeira <input type="checkbox"/> Não consolidado <input type="checkbox"/> Obs.:</p>	<p>B. ACESSO PEDONAL</p> <p>Manter <input type="checkbox"/> Construído <input type="checkbox"/> Criar <input checked="" type="checkbox"/> Consolidado <input checked="" type="checkbox"/> Eliminar <input type="checkbox"/> Informal <input type="checkbox"/> Relocalizar <input type="checkbox"/> Obs.:</p>



<p>C. ESTACIONAMENTO</p> <p>Pavimentado <input type="checkbox"/></p> <p>Regularizado <input type="checkbox"/></p> <p>Informal <input type="checkbox"/></p> <p>Não regularizado <input checked="" type="checkbox"/></p> <p>Capacidade: Lugares</p> <p>Obs.:</p>	<p>C. ESTACIONAMENTO</p> <p>Manter <input type="checkbox"/> Pavimentado <input type="checkbox"/></p> <p>Criar <input checked="" type="checkbox"/> Regularizado* <input checked="" type="checkbox"/></p> <p>Eliminar <input type="checkbox"/> Informal <input type="checkbox"/></p> <p>Relocalizar <input checked="" type="checkbox"/></p> <p>Capacidade: 625 Lugares</p> <p>Área de Estacionamento: 15 000 m²</p> <p>Obs.:*de acordo com Artº 10º do DL nº159/2012 de 24 Julho</p>
<p>2. SITUAÇÃO ACTUAL (Continuação)</p> <p>D. CAPACIDADE DE UTILIZAÇÃO BALNEAR</p> <p>Utentes</p> <p>Obs.</p>	<p>3. PROPOSTA (Continuação)</p> <p>D. CAPACIDADE DE UTILIZAÇÃO BALNEAR</p> <p>Utentes</p> <p>Obs.</p>

E. INSTALAÇÕES

2. SITUAÇÃO ACTUAL

Designação/Funções	Área Coberta	Construção	Localização



3. PROPOSTA

Designação/Funções	Área Coberta	Construção	Localização
1 Apoio de Praia Simples (Sul)	80 m ²	Ligeira	Ante-Praia
1 Apoio de Praia com equipamento (Norte)	200 m ²	Ligeira	Ante-Praia

4. MEDIDAS, ACÇÕES E INTERVENÇÕES

A. AÇÕES PREVISTAS

- A1. Realizar PAOC abrangendo a zona dos Aivados e Malhão
- A2. Ordenar e balizar os acessos de viaturas
- A3. Delimitar e regularizar estacionamento
- A4. Consolidar os acessos pedonais à praia através de passadeiras e escadas onde necessário
- A5. Estudo geotécnico das arribas

B. INSTALAÇÕES DE APOIO E EQUIPAMENTOS

- B1. Admite duas áreas concessionadas, com um apoio de praia simples e um apoio de praia com equipamento, na ante-praia.