












Legenda

-  Área de uso balnear
-  Acesso viário
-  Acesso pedonal à praia (existente)
-  Escada de acesso à praia (a criar)
-  Estacionamento (a criar)
-  Área a afetar a estacionamento
-  Areal
-  Limite da ante-praia
-  Faixa de Risco
-  Área de localização de apoio e/ou equipamento (a criar)
-  Edifícios a demolir



PLANO DE ORDENAMENTO DA ORLA COSTEIRA ENTRE SINES E BURGAU

FICHA DE INTERVENÇÃO NA PRAIA

Praia: PRAIA DE ALMOGRAVE

Concelho: Odemira

Capitania: Sines

Classificação

II

1. CARACTERIZAÇÃO DA ENVOLVENTE

- Praia encaixada sob arriba Praia encaixada em vale
 Praia sob arriba contínua Praia associada a dunas

2. SITUAÇÃO ACTUAL	3. PROPOSTA
<p>A. ACESSO VIÁRIO</p> <p>Pavimentado <input checked="" type="checkbox"/> EN <input type="checkbox"/> EM <input type="checkbox"/> CM <input checked="" type="checkbox"/> Regularizado <input type="checkbox"/> Não Regularizado <input checked="" type="checkbox"/> Serviço de Transporte Público <input type="checkbox"/> Ligações directas a:</p> <p>B. ACESSO PEDONAL</p> <p>Construído <input checked="" type="checkbox"/> Caminho <input type="checkbox"/> Consolidado <input type="checkbox"/> Escada/Rampa <input checked="" type="checkbox"/> Informal <input checked="" type="checkbox"/> Passadeira <input type="checkbox"/> Não consolidado <input type="checkbox"/> Obs.:</p>	<p>A. ACESSO VIÁRIO</p> <p>Manter <input checked="" type="checkbox"/> Pavimentado <input checked="" type="checkbox"/> Eliminar <input type="checkbox"/> Regularizado <input checked="" type="checkbox"/> Reconstruir <input type="checkbox"/> Não Regularizado <input type="checkbox"/> Relocalizar <input type="checkbox"/></p> <p>B. ACESSO PEDONAL</p> <p>Manter <input checked="" type="checkbox"/> Construído <input checked="" type="checkbox"/> Criar <input checked="" type="checkbox"/> Consolidado <input checked="" type="checkbox"/> Eliminar <input type="checkbox"/> Informal <input type="checkbox"/> Relocalizar <input type="checkbox"/> Obs.:</p>



<p>2. SITUAÇÃO ACTUAL (Continuação)</p> <p>C. ESTACIONAMENTO</p> <p>Pavimentado <input checked="" type="checkbox"/></p> <p>Regularizado <input type="checkbox"/></p> <p>Informal <input type="checkbox"/></p> <p>Não regularizado <input type="checkbox"/></p> <p>Capacidade: 145 lugares</p> <p>Obs.:</p>	<p>3. PROPOSTA (Continuação)</p> <p>C. ESTACIONAMENTO</p> <p>Manter <input checked="" type="checkbox"/> Pavimentado <input checked="" type="checkbox"/></p> <p>Criar <input checked="" type="checkbox"/> Regularizado <input checked="" type="checkbox"/></p> <p>Eliminar <input type="checkbox"/> Informal <input type="checkbox"/></p> <p>Relocalizar <input type="checkbox"/></p> <p>Capacidade: 240 lugares</p> <p>Área de estacionamento: 6749,20 m²</p> <p>Obs.:</p>
<p>2. SITUAÇÃO ACTUAL (Continuação)</p> <p>D. CAPACIDADE DE UTILIZAÇÃO BALNEAR</p> <p>Utentes</p> <p>Obs.</p>	<p>3. PROPOSTA (Continuação)</p> <p>D. CAPACIDADE DE UTILIZAÇÃO BALNEAR</p> <p>600 Utentes</p> <p>Obs.</p>

2. SITUAÇÃO ACTUAL

E. INSTALAÇÕES

Designação/Funções	Área Coberta	Construção	Localização
1. Rest. "J.César"	130 m ²	Pesada	Antepraia
2. Rest. "Pescador"	121 m ²	Mista	Antepraia
3. Rest. "Pôr do Sol"			Fora da antepraia
4. Instalações Sanitárias e Balneários			

3. PROPOSTA

E. INSTALAÇÕES

Designação/Funções	Área Coberta	Construção	Localização
1 apoio de praia completo com equipamento associado (a Norte)	200 m ²	Mista	AntePraia
1 apoio de praia simples com equipamento associado (a Sul)	200 m ²	Mista	Antepraia

4. MEDIDAS, ACÇÕES E INTERVENÇÕES

A. AÇÕES PREVISTAS

A1. Condicionamento da circulação automóvel entre o extremo sul da praia e o Portinho da Lapa das Pombas.

A2. Realização de estudos geotécnicos das arribas no troço entre o areal a sul e a Lapa das Pombas

B. INSTALAÇÕES DE APOIO E EQUIPAMENTOS

B1. Um apoio de praia completo com equipamento associado, a norte;

B2. Um apoio de praia simples com equipamento associado, a sul;

B3. As instalações 1, 2, 3 e 4 existentes deverão ser removidas.