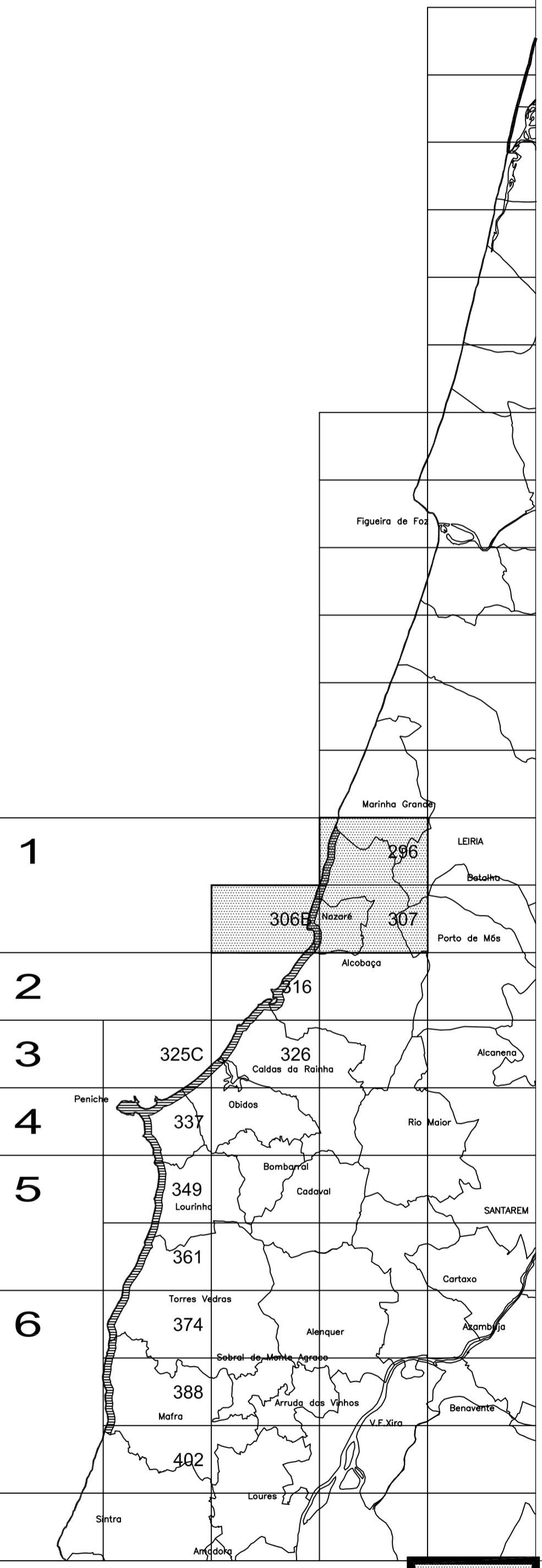
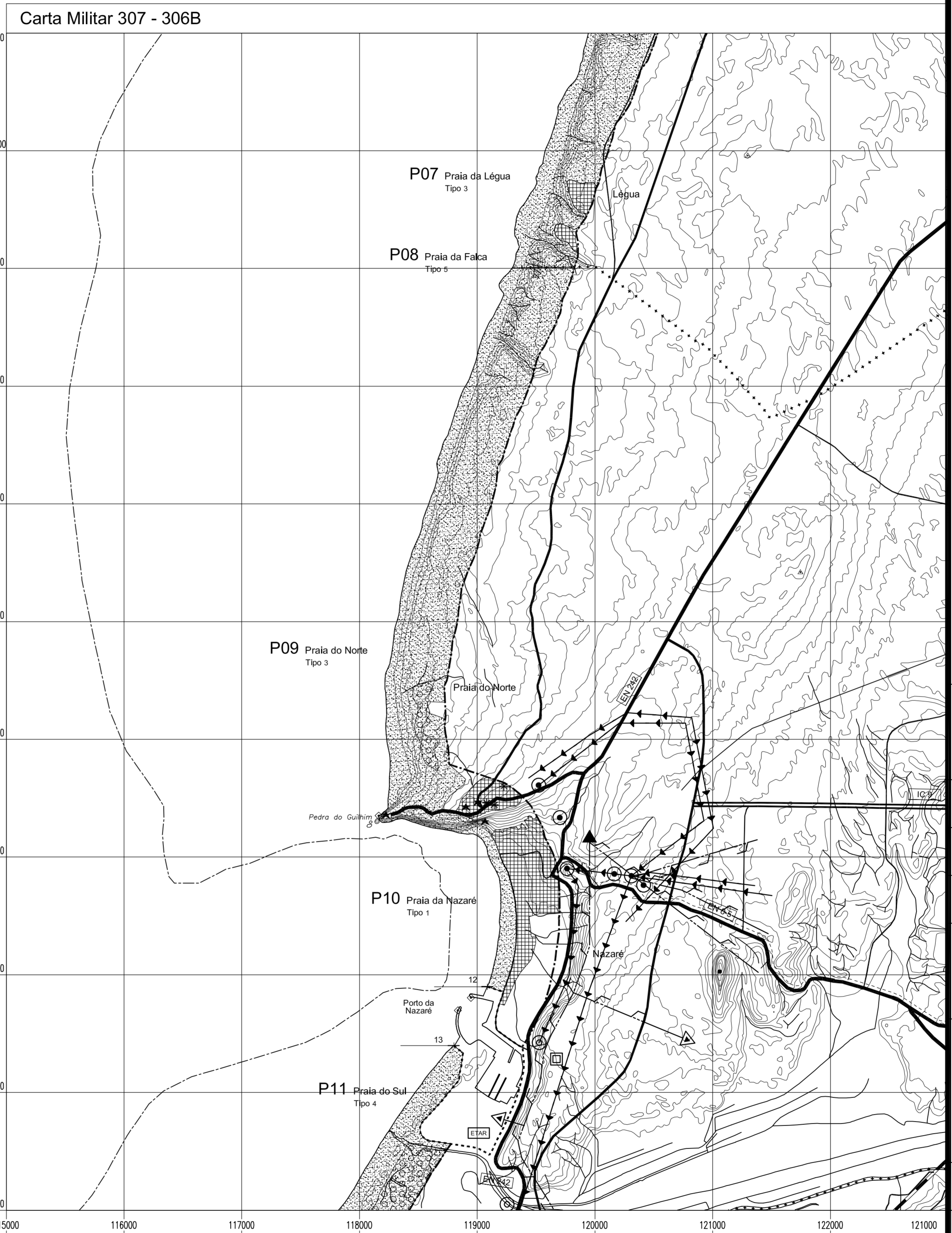
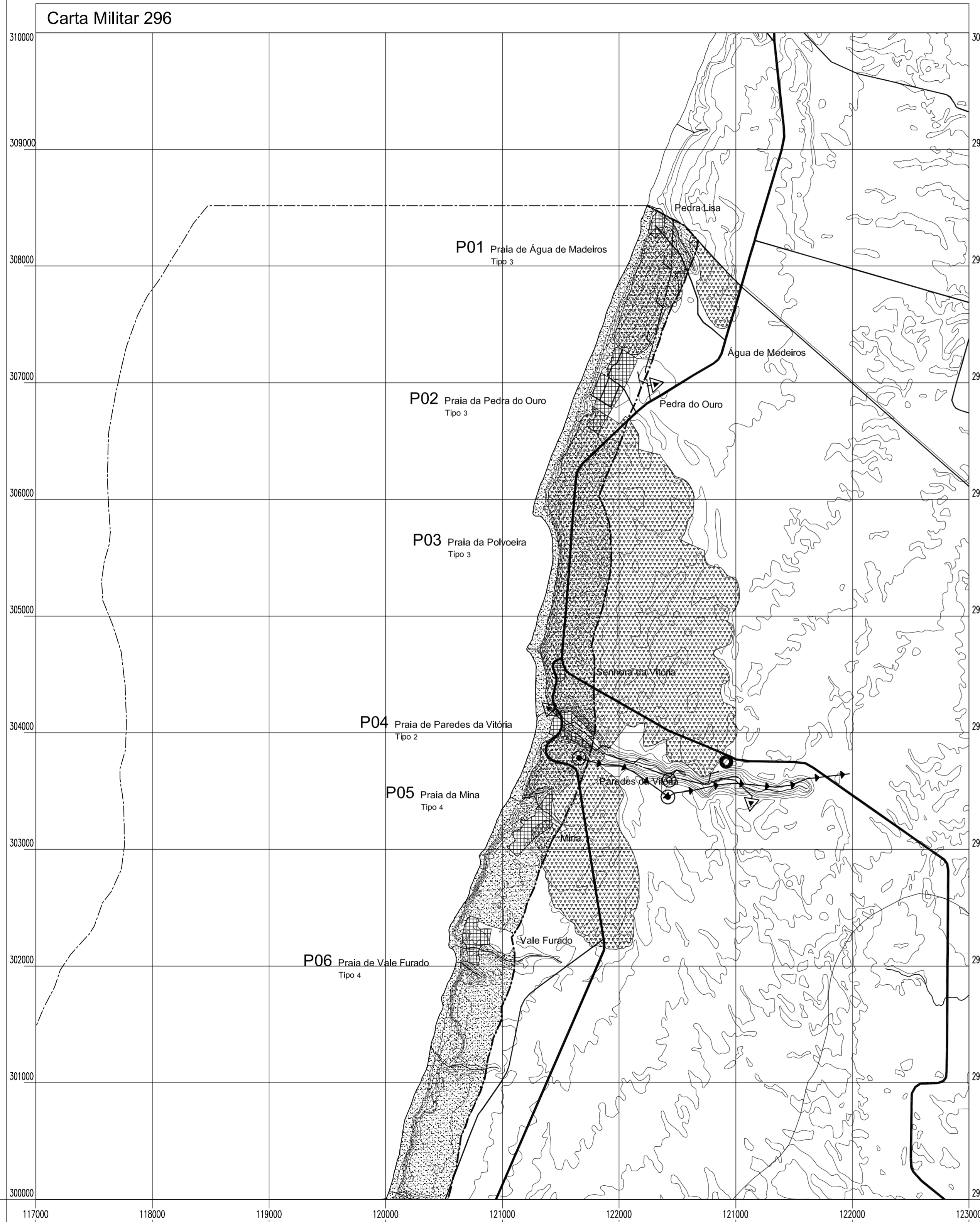


# Plano de Ordenamento da Orla Costeira · Troço Alcobaça - Mafra



**Informação Base**

- Topografia
- Hidrografia
- Limites**
- Limite da Zona Terrestre de Protecção
- Limite da Zona Marítima de Protecção
- Limite de Concelho
- Limite de Área Adjacente (Zona de Jurisdição Portuária)
- Áreas Sociais**
- Áreas Classificadas como Espaços Urbanos

**CONSERVAÇÃO DO PATRIMÓNIO**

- Património Natural**
- Áreas da Reserva Ecológica Nacional (REN)
- Áreas da Reserva Agrícola Nacional (RAN)
- Sítios da Rede Natura 2000
- Áreas sujeitas ao Regime Florestal
- Património Edificado**
- Monumento Nacional
- Imóvel de Interesse Público
- Imóvel de Valor Concelhio

**PROTECÇÃO DE INFRAESTRUTURAS E EQUIPAMENTOS**

- Infraestruturas Básicas**
- Rede de Recolha de Águas Residuais
- Emissário
- ETAR/Estação Elevatória/Lançamento de Efluentes
- Rede de Abastecimento de Água
- Conduta Existente / Proposta
- Reservatório/Est. Elevatória/Captação
- Rede de Telecomunicações
- Central Telefónica
- Rede de Abastecimento de Energia Eléctrica
- Linha de Alta/Média Tensão
- Posto de Transformação/Sub-Estação
- Dispositivos de Assinalamento Marítimo
- Faróis
- Aeródromos
- Zona de Serviço do Aeródromo de Torres Vedras

**Transportes/Comunicações**

- Rede Ferroviária
- Caminho-de-Ferro - Linha do Oeste
- Rede Rodoviária
- Itinerário Complementar
- Estradas Regionais
- Estradas Nacionais
- Estradas Nacionais a desclassificar
- Estradas ou Caminhos Municipais
- Outras Vias Municipais

**CARTOGRAFIA**

- Marcos Geodésicos

Planta POOC :	<b>1</b>
Data :	Setembro 2001
Escala :	1 : 25 000
Cartografia 1 : 25 000 proveniente do IGeoE :	Carta Militar 296
	Carta Militar 306B
	Carta Militar 307
Projecto POOC versão final	
Contém	
<b>Planta de Condicionantes</b>	<b>2</b>