


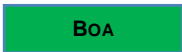


PERFIL DE ÁGUA BALNEAR

<b>NOME</b>	<b>MORGAVEL</b>
<b>CÓDIGO DE IDENTIFICAÇÃO</b>	PTCP2C
<b>NOME DA ZONA COSTEIRA</b>	Parque Natural do Sudoeste Alentejano e Costa Vicentina

LOCALIZAÇÃO DA ÁGUA BALNEAR E DO PONTO DE MONITORIZAÇÃO									
PAÍS	Portugal	DISTRITO	Setúbal	CONCELHO	Sines	FREGUESIA	Sines		
<b>REGIÃO HIDROGRÁFICA</b>						NOME	SADO E MIRA	CÓDIGO	PTRH6
<b>BACIA HIDROGRÁFICA</b>	Ribeiras Costeiras entre Sado e Mira								
<b>MASSA DE ÁGUA ONDE A ÁGUA BALNEAR SE INSERE</b>						NOME	CWB-II-5A	CÓDIGO	PTCOST13
<b>MASSA (S) DE ÁGUA ADJACENTE (S)</b>	Ribeira de Morgavel - Jusante da barragem de Morgavel								
<b>PONTO DE MONITORIZAÇÃO</b>	LOCAL Frente à passadeira principal					LONGITUDE:	-8,80045°	LATITUDE:	37,90779°
						SISTEMA DE COORDENADAS <i>Datum</i> ETRS89			



CARACTERÍSTICAS DA ÁGUA BALNEAR	
<b>CATEGORIA/TIPO</b>	Costeira/Costa Atlântica mesotidal moderadamente exposta
<b>CARACTERÍSTICAS PRINCIPAIS (FÍSICAS, GEOGRÁFICAS E HIDROLÓGICAS)</b>	Praia não urbana, com uso intensivo, designada por praia periurbana, do tipo II, inserida no POOC Sines-Burgau, que corresponde a praia afastada de núcleos urbanos, mas sujeita a forte procura. Hidrodinâmica dominada pela maré (semi-diurna) que origina correntes alternadas de enchente a vazante. Durante a época balnear a temperatura média da água oscila entre os 16°C e os 19°C, com ventos dominantes de Noroeste e precipitação pouco frequente, sendo Setembro o mês mais chuvoso.
	<b>ARRIBAS EM RISCO:</b> Não
	<b>REGIME DE MARÉS:</b> mesotidal (3,5 m)
	<b>EXTENSÃO DA FRENTE DE PRAIA (m):</b> 300
	<b>PRECIPITAÇÃO MÉDIA DURANTE A ÉPOCA BALNEAR (mm):</b> 7,95
	<b>TEMPERATURA DO AR DURANTE A ÉPOCA BALNEAR (°C):</b> 21,3
	<b>DIRECÇÃO PREDOMINANTE DO VENTO DURANTE A ÉPOCA BALNEAR:</b> NW
<b>N.º HORAS DIÁRIAS DE SOL DURANTE A ÉPOCA BALNEAR:</b> 10,5	
<b>ZONA ENVOLVENTE DA PRAIA</b>	Praia com fácil acesso, estrada pavimentada e com vários restaurantes na envolvente. Boas condições para o surf.
<b>UTILIZAÇÃO MÉDIA DIÁRIA (N.º BANHISTAS)</b>	600

MONITORIZAÇÃO/AVALIAÇÃO DA QUALIDADE/CLASSIFICAÇÃO DAS ÁGUAS BALNEARES					
ÉPOCA BALNEAR 2023	DURAÇÃO	FREQUÊNCIA DE AMOSTRAGEM			N.º DE AMOSTRAS PREVISTAS
	17/junho a 17/setembro	1/3s			8
<b>PARÂMETROS MONITORIZADOS:</b> Enterococos intestinais (ufc/100 ml); Escherichia coli (ufc/100 ml)					
<b>QUALIDADE DA ÁGUA BALNEAR</b> no último quadriénio	<b>2019</b>	<b>2020</b>	<b>2021</b>	<b>2022</b>	<b>2023</b>
	EXCELENTE	EXCELENTE	EXCELENTE	BOA	Consultar <a href="http://www.apambiente.pt">www.apambiente.pt</a>
	LEGENDA: Classificação de acordo com Decreto-Lei nº 135/09 de 3 de junho, alterado e republicado pelo Decreto-Lei nº 113/2012 de 23 de maio				
					

EQUIPAMENTOS E SERVIÇOS				
INFRAESTRUTURAS DE APOIO				
<b>EQUIPAMENTOS E SERVIÇOS</b>	<b>VIGILÂNCIA</b>	<b>POSTO DE SOCORROS</b>	<b>SANITÁRIOS</b>	<b>DUCHE</b>
	Sim	Não	Sim	Não
	<b>ACESSO PARA DEFICIENTES</b>	<b>RECOLHA DE LIXO</b>	<b>LIMPEZA DE PRAIA</b>	<b>PAINEL INFORMATIVO</b>
	Não	Sim	Sim	Sim
	<b>N.º APOIOS BALNEARES</b>	<b>N.º APOIOS PRAIA</b>	<b>N.º APOIOS RECREATIVOS</b>	<b>N.º LUGARES ESTACIONAMENTO</b>
0	0	1	160	
<b>IDENTIFICAÇÃO DOS CONCESSIONÁRIOS:</b> Serviços de apoio à praia assegurados pelo Município.				

IDENTIFICAÇÃO E AVALIAÇÃO DAS CAUSAS QUE PODERÃO AFETAR A QUALIDADE DA ÁGUA BALNEAR				
DESCRIÇÃO DA BACIA DE DRENAGEM				
<b>CARACTERIZAÇÃO GERAL</b>	A bacia drenante da água balnear é constituída pela sub-bacia da ribeira de Morgavel, que drena aproximadamente uma área de 1 km <sup>2</sup> . A bacia é limitada a Norte pela sub-bacia da ribeira de Morgavel e a Sul pela sub-bacia do barranco de Porto Covo que drenam para o oceano Atlântico, a Este pelas sub-bacias das ribeiras de São Domingos e Campilhas que drenam para o rio Sado. A ocupação do solo é caracterizada por áreas florestais e agrícolas e algumas infraestruturas rurais dispersas.			
<b>FATORES QUE PODEM AFETAR A QUALIDADE DAS ÁGUAS BALNEARES</b>	A água balnear não está sujeita a qualquer influência negativa que afecte a sua qualidade microbiológica, não se prevendo que ocorram episódios de poluição que possam prejudicar a qualidade da água balnear.			
<b>MASSAS DE ÁGUA NA BACIA DE DRENAGEM</b>	<b>NOME</b>	<b>CÓDIGO DA MASSA DE ÁGUA</b>	<b>COMPRIMENTO (km)</b>	<b>ESTADO DA MASSA DE ÁGUA</b>
	Ribeira de Morgavel	06SUL1644	4,5	Razoável
<b>AVALIAÇÃO DO POTENCIAL E PROLIFERAÇÃO</b>			<b>AVALIAÇÃO DA PRESENÇA DE RESÍDUOS</b>	
<b>CYANOBACTÉRIAS</b>	Improvável		Monitorização visual da água balnear no acto de amostragem	
<b>FITOPLÂNCTON</b>	Improvável			
<b>MACROALGAS</b>	Improvável			
<b>MEDIDAS DE GESTÃO</b>				
Perante episódios de poluição será activado o seguinte modelo de medidas de gestão: 1 - Registo de ocorrência do incidente; 2 - Identificação do perigo e comunicação ao Delegado de Saúde Regional; 3 - Definição e divulgação do plano de acção pela ARH às autoridades competentes e ao público em geral.				

IDENTIFICAÇÃO DAS AUTORIDADES		
<b>ENTIDADE RESPONSÁVEL PELA GESTÃO DA QUALIDADE DA ÁGUA BALNEAR</b>	APA, I.P. /ARH do Alentejo	TELEF: 214728200 266768200 EMAIL: geral@apambiente.pt geral@arhalentejo.pt
<b>AUTORIDADE MARÍTIMA</b>	Capitania do Porto de Sines	TELEF: 269632275 EMAIL: capitania.sines@marinha.pt
<b>AUTORIDADE DE SAÚDE</b>	Delegado Regional do Alentejo	TELEF: 266758770 EMAIL: Leonor.Murjal@arsalentejo.min-saude.pt
<b>AUTARQUIA</b>	Câmara Municipal de Sines	TELEF: 269630600 EMAIL: geral@mun-sines.pt

AUTORIDADE RESPONSÁVEL PELA ELABORAÇÃO DO PERFIL	DATA DO ACTUAL PERFIL	DATA PREVISÍVEL PARA REVISÃO DO PERFIL
APA, I.P. / ARH do Alentejo	2023	2024

FONTES DE INFORMAÇÃO RELEVANTE
www.apambiente.pt ; www.snirh.pt; www.eea.europa.eu ; www.hidrografico.pt