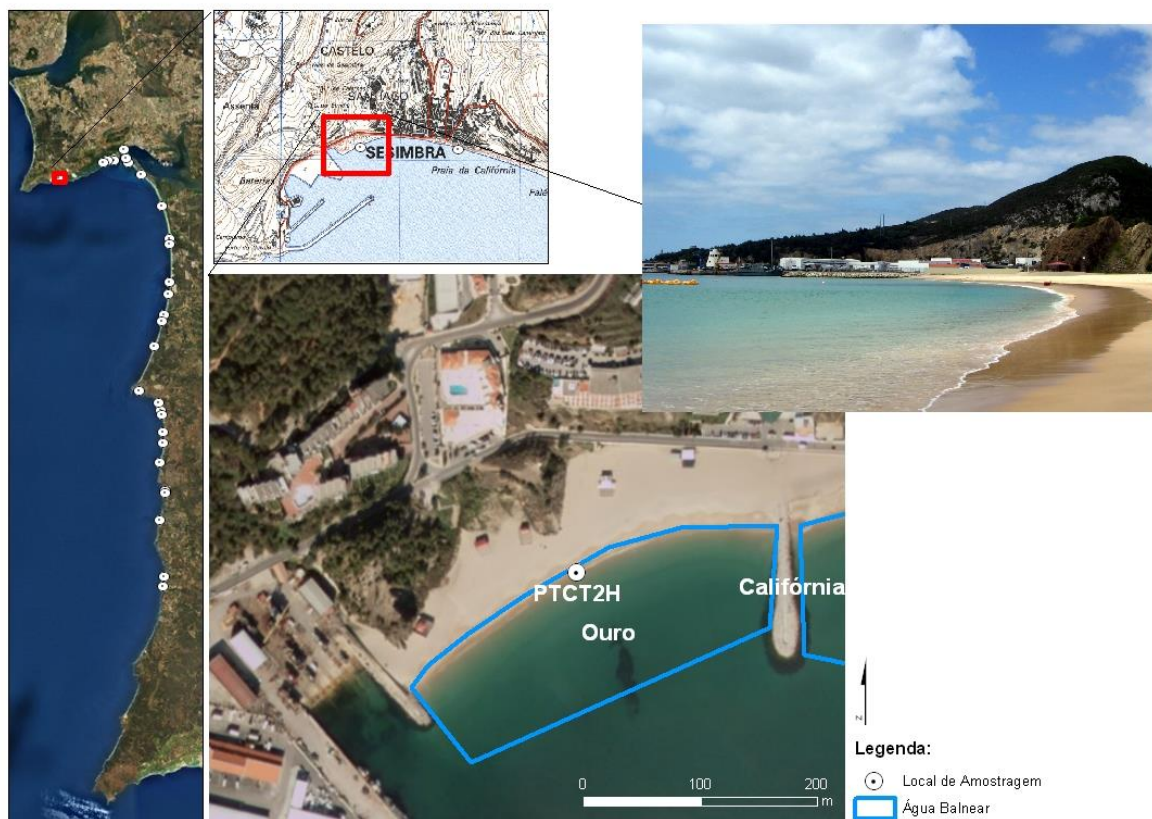






PERFIL DE ÁGUA BALNEAR

NOME	OURO
CÓDIGO DE IDENTIFICAÇÃO	PTCT2H
NOME DA ZONA COSTEIRA	Costa Azul

LOCALIZAÇÃO DA ÁGUA BALNEAR E DO PONTO DE MONITORIZAÇÃO			
PAÍS	Portugal	DISTRITO	Setúbal
		CONCELHO	Sesimbra
		FREGUESIA	Sesimbra (Santiago)
REGIÃO HIDROGRÁFICA		NOME	SADO E MIRA
		CÓDIGO	PTRH6
BACIA HIDROGRÁFICA	Ribeiras Costeiras do Sado		
MASSA DE ÁGUA ONDE A ÁGUA BALNEAR SE INSERE		NOME	CWB-I-5
		CÓDIGO	PTCOST12
MASSA (S) DE ÁGUA ADJACENTE (S)	Não aplicável		
PONTO DE MONITORIZAÇÃO	LOCAL	LONGITUDE -9.108268°°	
	Frente à passadeira principal	LATITUDE: 38.441858°	
		SISTEMA DE COORDENADAS <i>Datum</i>	
		ETRS89	



CARACTERÍSTICAS DA ÁGUA BALNEAR	
CATEGORIA/TIPO	Costeira/Costa Atlântica mesotidal moderadamente exposta
CARACTERÍSTICAS PRINCIPAIS (FÍSICAS, GEOGRÁFICAS E HIDROLÓGICAS)	Praia sob a jurisdição da Administração dos Portos de Setúbal e Sesimbra. Com morfologia arenosa e nível de ocupação muito elevado na época balnear. Hidrodinâmica dominada pela maré (semi-diurna) que origina correntes alternadas de enchente a vazante. Durante a época balnear a temperatura média da água oscila entre os 16°C e os 19°C, com ventos dominantes de Noroeste e precipitação pouco frequente, sendo Setembro o mês mais chuvoso.
	ARRIBAS EM RISCO: Sim (extremo Oeste)
	REGIME DE MARÉS: mesotidal (3,5 m)
	EXTENSÃO DA FRENTE DE PRAIA (m): 500
	PRECIPITAÇÃO MÉDIA DURANTE A ÉPOCA BALNEAR (mm): 10,2
	TEMPERATURA DO AR DURANTE A ÉPOCA BALNEAR (°C): 28
	DIRECÇÃO PREDOMINANTE DO VENTO DURANTE A ÉPOCA BALNEAR: NW
N.º HORAS DIÁRIAS DE SOL DURANTE A ÉPOCA BALNEAR: 10,5	
ZONA ENVOLVENTE DA PRAIA	Situa-se na zona poente de Sesimbra. Estende-se desde a Fortaleza de Santiago ao Morro do Macorriho. Um molhe divide a meio o largo areal quase plano.
UTILIZAÇÃO MÉDIA DIÁRIA (N.º BANHISTAS)	3000

MONITORIZAÇÃO/AVALIAÇÃO DA QUALIDADE/CLASSIFICAÇÃO DAS ÁGUAS BALNEARES					
ÉPOCA BALNEAR 2023	DURAÇÃO	FREQUÊNCIA DE AMOSTRAGEM			N.º DE AMOSTRAS PREVISTAS
	3/junho a 17/setembro	1/4s			5
PARÂMETROS MONITORIZADOS: Enterococos intestinais (ufc/100 ml); Escherichia coli (ufc/100 ml)					
QUALIDADE DA ÁGUA BALNEAR no último quadriénio	2019	2020	2021	2022	2023
	EXCELENTE	EXCELENTE	EXCELENTE	EXCELENTE	Consultar www.apambiente.pt
	LEGENDA: Classificação de acordo com Decreto-Lei nº 135/09 de 3 de junho, alterado e republicado pelo Decreto-Lei nº 113/2012 de 23 de maio				
					

EQUIPAMENTOS E SERVIÇOS				
INFRAESTRUTURAS DE APOIO				
EQUIPAMENTOS E SERVIÇOS	VIGILÂNCIA	POSTO DE SOCORROS	SANITÁRIOS	DUCHE
	Sim	Sim	Sim	Sim
	ACESSO PARA DEFICIENTES	RECOLHA DE LIXO	LIMPEZA DE PRAIA	PAINEL INFORMATIVO
	Sim	Sim	Sim	Sim
	N.º APOIOS BALNEARES	N.º APOIOS PRAIA	N.º APOIOS RECREATIVOS	N.º LUGARES ESTACIONAMENTO
5	3	2	100	
IDENTIFICAÇÃO DOS CONCESSIONÁRIOS:	Ourotur; Macorriho; José Serafim Lopes Malhado; Maria da Conceição Guedes Relvas; José Joaquim David Guerra			

IDENTIFICAÇÃO E AVALIAÇÃO DAS CAUSAS QUE PODERÃO AFETAR A QUALIDADE DA ÁGUA BALNEAR				
DESCRIÇÃO DA BACIA DE DRENAGEM				
CARACTERIZAÇÃO GERAL	A bacia drenante da água balnear é constituída por uma estreita faixa longitudinal compreendida entre o cabo Espichel e a foz do rio Sado, com uma extensão de 27 km e uma área drenante de aproximadamente 32 km ² . Esta bacia é limitada a montante pelas sub-bacias de drenagem à lagoa de Albufeira, rio Tejo e rio Sado e a jusante pelo Oceano Atlântico, localizando-se esta água balnear na zona mais a Oeste, a cerca de 11 km do Cabo Espichel. A ocupação do solo é urbana e concentrada na proximidade da Vila de Sesimbra, que confina com a água balnear, e florestal na restante área.			
FATORES QUE PODEM AFETAR A QUALIDADE DAS ÁGUAS BALNEARES	A água balnear não está sujeita a qualquer influência negativa que afecte a sua qualidade microbiológica, não se prevendo que ocorram episódios de poluição que possam prejudicar a qualidade da água balnear. No entanto, face à proximidade à área portuária, poderão ocorrer episódios decorrentes desta actividade.			
MASSAS DE ÁGUA NA BACIA DE DRENAGEM	NOME	CÓDIGO DA MASSA DE ÁGUA	COMPRIMENTO (km)	ESTADO DA MASSA DE ÁGUA
	Inexistente	Não aplicável	Não aplicável	Não aplicável
AVALIAÇÃO DO POTENCIAL E PROLIFERAÇÃO		AVALIAÇÃO DA PRESENÇA DE RESÍDUOS		
CIANOACTÉRIAS	Improvável	Monitorização visual da água balnear no acto de amostragem		
FITOPLÂNCTON	Improvável			
MACROALGAS	Improvável			
MEDIDAS DE GESTÃO				
Perante episódios de poluição será activado o seguinte modelo de medidas de gestão:				
1 - Registo de ocorrência do incidente;				
2 - Identificação do perigo e comunicação ao Delegado de Saúde Regional;				
3 - Definição e divulgação do plano de acção pela ARH às autoridades competentes e ao público em geral.				

IDENTIFICAÇÃO DAS AUTORIDADES		
ENTIDADE RESPONSÁVEL PELA GESTÃO DA QUALIDADE DA ÁGUA BALNEAR	APA, I.P. /ARH do Alentejo	TELEF: 214728200 266768200 EMAIL: geral@apambiente.pt arhalt.geral@apambiente.pt
AUTORIDADE MARÍTIMA	Capitania do Porto de Setúbal	TELEF: 265548271 EMAIL: capitania.setubal@marinha.pt; capitaoporto.setubal@marinha.pt
AUTORIDADE DE SAÚDE	Delegado Regional de Saúde de Lisboa e Vale do Tejo	TELEF: 266758770 EMAIL: Leonor.Murjal@arsalentejo.min-saude.pt
AUTARQUIA	Câmara Municipal de Sesimbra	TELEF: 212288569/939980023 EMAIL: marta.franco@cm-sesimbra.pt

AUTORIDADE RESPONSÁVEL PELA ELABORAÇÃO DO PERFIL	DATA DO ACTUAL PERFIL	DATA PREVISÍVEL PARA REVISÃO DO PERFIL
APA, I.P. / ARH do Alentejo	2023	2024

FONTES DE INFORMAÇÃO RELEVANTE
www.apambiente.pt ; www.snirh.pt; www.eea.europa.eu ; www.hidrografico.pt