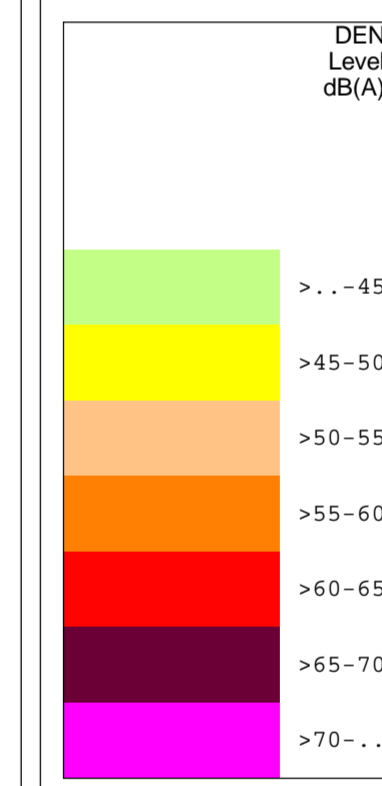
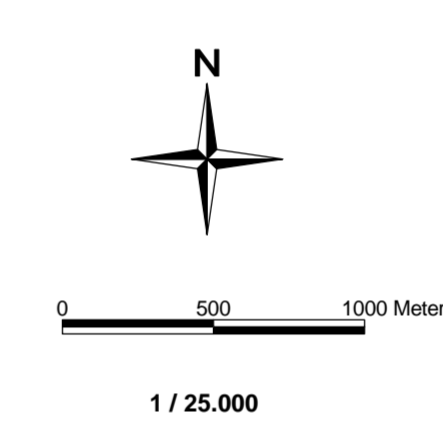
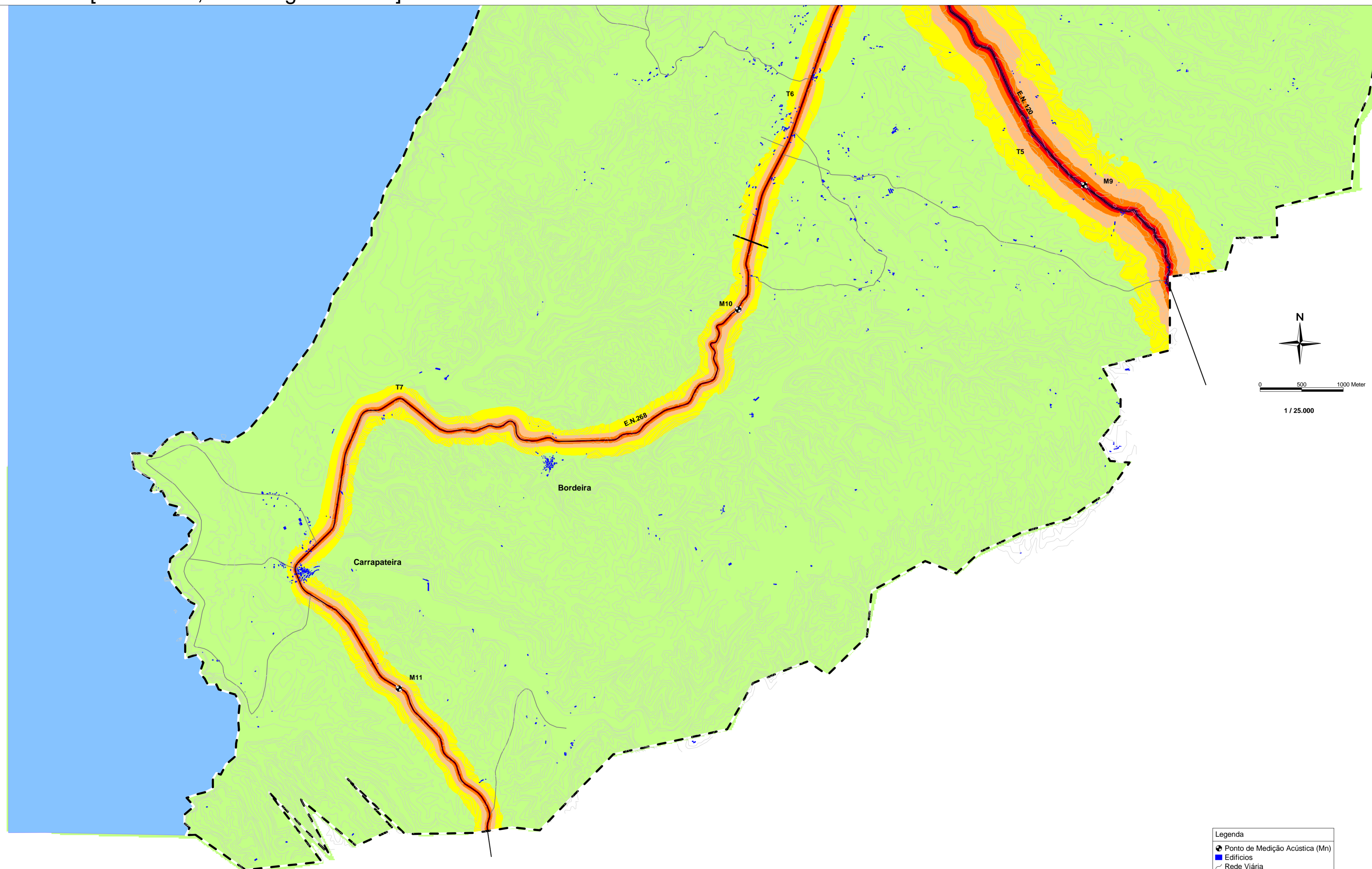


Grid DEN [Ano 2004, Rel. height 4.00m]

M 1: 25000



- Legenda
- ⊕ Ponto de Medição Acústica (Mn)
 - Edifícios
 - Rede Viária
 - Curvas de Nivel
 - Tn - Troços das Vias
 - ▲ Limite do Concelho

CERTIPROJECTO, LDA

CÂMARA MUNICIPAL DE ALJEZUR

Mapa de Ruído para o Ano 2004

Indicador de Ruído Lden

Simulação da Propagação Sonora a 4m de altura

Malha de Cálculo: 15m x 15m

Equidistância das Curvas de Nivel: 10m

Escala 1: 25.000

Figura nº 3 Dezembro 2007