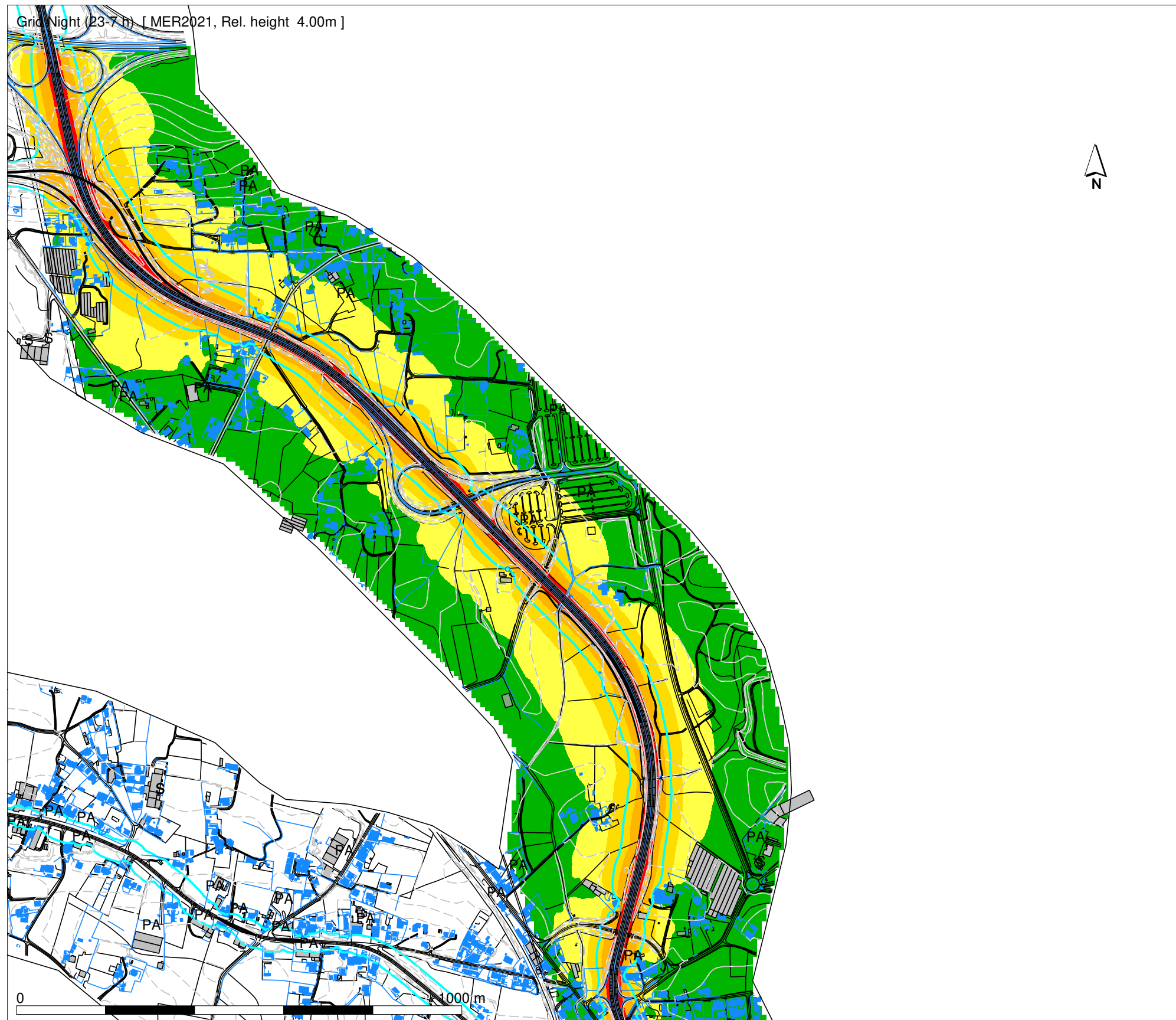


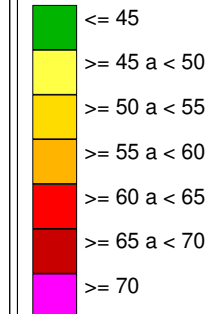
**LANÇO 2.1C) - IC4 - NÓ DA A22/S.JOÃO DA VENDA/FARO (NÓ COM VARIANTE)**  
 Mapa Estratégico de Ruído - Ano 2021



Grid Night (23-7 h) [ MER2021, Rel. height 4.00m ]



Night (23-7 h)  
 Level  
 dB(A)



Legenda

- Isofona Ln 53 dB(A)
- Topografia
- Ponto de Medição Acústica (Mx)
- Muros
- BarreirasAcusticas\_Existentes
- Edifício Habitado
- Edifício Não Habitado
- Edif. Escolar
- Edif Saude
- Edif Ruina
- Alojamento
- Rede Rodoviária

**Rotas do Algarve Litoral**

Lanço 2.1C) - IC4 - Nó da A22/S. João da Venda/Faro (Nó com Variante)

Norma de Cálculo : CNOSSOS

Indicador de Ruído : Ln (23h-07h)

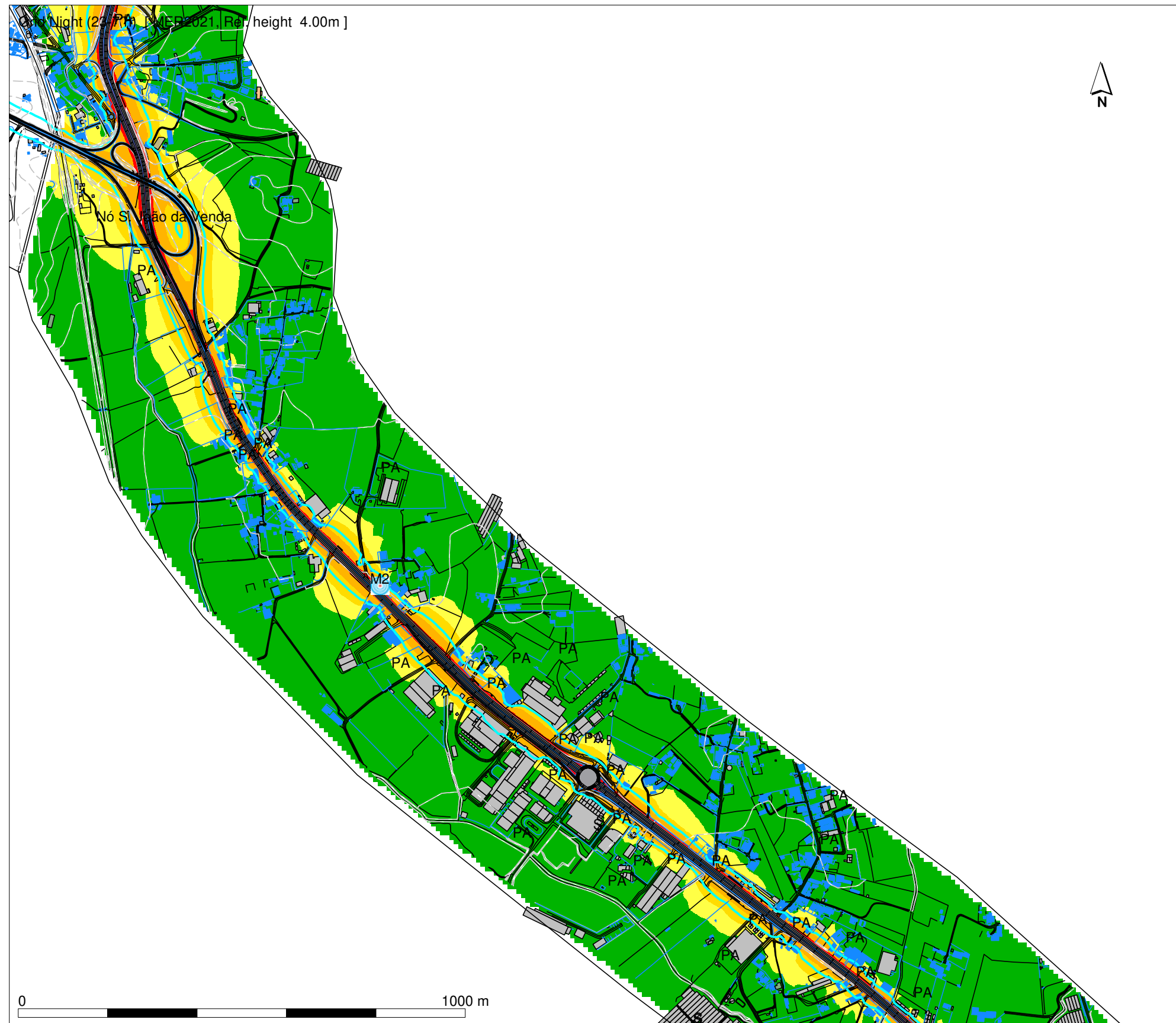
Ano a que se reportam os resultados: 2021

Altura de Cálculo: 4m  
 Malha de Cálculo: 10x10m  
 Nº de Reflexões: 1ª Ordem

Escala: 1/10.000  
 Fig. nº 1B Julho/2022

Sistema de Referência: PT-TM06/ETRS89  
 Nº e data de Homologação da cartografia: Nº5145

**LANÇO 2.1C) - IC4 - NÓ DA A22/S.JOÃO DA VENDA/FARO (NÓ COM VARIANTE)**  
 Mapa Estratégico de Ruído - Ano 2021



Night (23-7 h)  
 Level  
 dB(A)

Green	<= 45
Yellow	>= 45 a < 50
Orange	>= 50 a < 55
Red	>= 55 a < 60
Dark Red	>= 60 a < 65
Magenta	>= 65 a < 70
Light Magenta	>= 70

- Legenda
- Isofona Ln 53 dB(A)
  - Topografia
  - Ponto de Medição Acústica (Mx)
  - Muros
  - BarreirasAcusticas\_Existentes
  - Edifício Habitado
  - Edifício Não Habitado
  - Edif. Escolar
  - Edif Saude
  - Edif Ruina
  - Alojamento
  - Rede Rodoviaria

**Rotas do Algarve Litoral**

Lanço 2.1C) - IC4 - Nó da A22/S. João da Venda/Faro (Nó com Variante)

Norma de Cálculo : CNOSSOS

Indicador de Ruído : Ln (23h-07h)

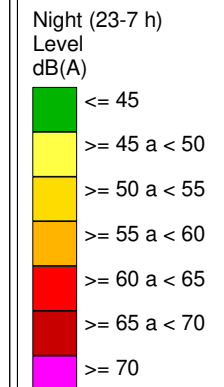
Ano a que se reportam os resultados: 2021

Altura de Cálculo: 4m  
 Malha de Cálculo: 10x10m  
 Nº de Reflexões: 1ª Ordem

Escala: 1/10.000  
 Fig. nº 2B Julho/2022

Sistema de Referência: PT-TM06/ETRS89  
 Nº e data de Homologação da cartografia: Nº5145

LANÇO 2.1C) - IC4 - NÓ DA A22/S.JOÃO DA VENDA/FARO (NÓ COM VARIANTE)  
Mapa Estratégico de Ruído - Ano 2021



- Legenda
- Isofona Ln 53 dB(A)
  - Topografia
  - Ponto de Medição Acústica (Mx)
  - Muros
  - BarreirasAcusticas\_Existentes
  - Edifício Habitado
  - Edifício Não Habitado
  - Edif. Escolar
  - Edif Saude
  - Edif Ruina
  - Alojamento
  - Rede Rodoviaria

**Rotas do Algarve Litoral**

Lanço 2.1C) - IC4 - Nó da A22/S. João da Venda/Faro (Nó com Variante)

Norma de Cálculo : CNOSSOS

Indicador de Ruído : Ln (23h-07h)

Ano a que se reportam os resultados: 2021

Altura de Cálculo: 4m  
Malha de Cálculo: 10x10m  
Nº de Reflexões: 1ª Ordem

Escala: 1/10.000  
Fig. nº 3B Julho/2022

Sistema de Referência: PT-TM06/ETRS89  
Nº e data de Homologação da cartografia: Nº5145