

PLANO DE GESTÃO DE REGIÃO HIDROGRÁFICA

Parte 5 – Objetivos

ANEXO II.3

REGIÃO HIDROGRÁFICA DO TEJO E RIBEIRAS DO OESTE (RH5)

Maio 2016

Índice

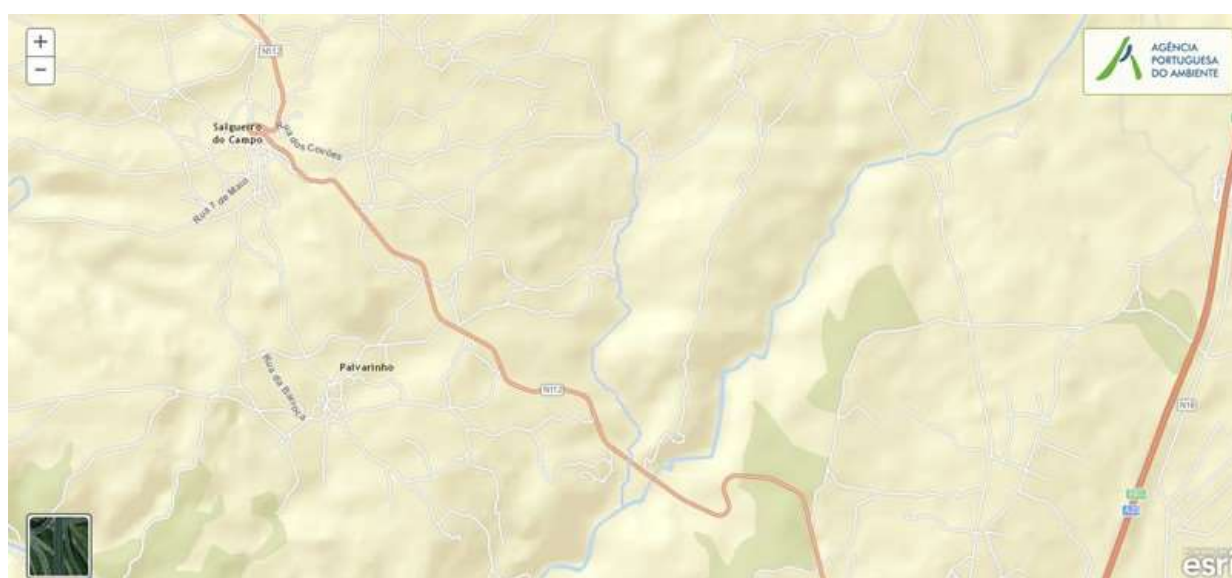
ANEXO II – FICHAS DE MASSA DE ÁGUA SUPERFICIAL.....	7
<i>Código:</i> PT05TEJ0844	9
<i>Código:</i> PT05TEJ0845	17
<i>Código:</i> PT05TEJ0846	25
<i>Código:</i> PT05TEJ0847	33
<i>Código:</i> PT05TEJ0848	41
<i>Código:</i> PT05TEJ0849	49
<i>Código:</i> PT05TEJ0850	57
<i>Código:</i> PT05TEJ0851	65
<i>Código:</i> PT05TEJ0852	73
<i>Código:</i> PT05TEJ0853	81
<i>Código:</i> PT05TEJ0854	89
<i>Código:</i> PT05TEJ0855	97
<i>Código:</i> PT05TEJ0856	105
<i>Código:</i> PT05TEJ0857	113
<i>Código:</i> PT05TEJ0858	121
<i>Código:</i> PT05TEJ0859	129
<i>Código:</i> PT05TEJ0860	137
<i>Código:</i> PT05TEJ0861	145
<i>Código:</i> PT05TEJ0862	153
<i>Código:</i> PT05TEJ0863	161
<i>Código:</i> PT05TEJ0864I	169
<i>Código:</i> PT05TEJ0865	177
<i>Código:</i> PT05TEJ0866	185
<i>Código:</i> PT05TEJ0867	193
<i>Código:</i> PT05TEJ0868	201
<i>Código:</i> PT05TEJ0869	209
<i>Código:</i> PT05TEJ0870	217
<i>Código:</i> PT05TEJ0871	225
<i>Código:</i> PT05TEJ0872	233
<i>Código:</i> PT05TEJ0873	241
<i>Código:</i> PT05TEJ0874	249
<i>Código:</i> PT05TEJ0875	257
<i>Código:</i> PT05TEJ0876	265
<i>Código:</i> PT05TEJ0877	273
<i>Código:</i> PT05TEJ0878	281

<i>Código:</i> PT05TEJ0879	289
<i>Código:</i> PT05TEJ0880	297
<i>Código:</i> PT05TEJ0881	305
<i>Código:</i> PT05TEJ0882	313
<i>Código:</i> PT05TEJ0883	321
<i>Código:</i> PT05TEJ0884	329
<i>Código:</i> PT05TEJ0885	337
<i>Código:</i> PT05TEJ0886	347
<i>Código:</i> PT05TEJ0887	355
<i>Código:</i> PT05TEJ0888	363
<i>Código:</i> PT05TEJ0889	371
<i>Código:</i> PT05TEJ0890	379
<i>Código:</i> PT05TEJ0891I	387
<i>Código:</i> PT05TEJ0892	395
<i>Código:</i> PT05TEJ0893	403
<i>Código:</i> PT05TEJ0894	411
<i>Código:</i> PT05TEJ0895	419
<i>Código:</i> PT05TEJ0896	427
<i>Código:</i> PT05TEJ0897	435
<i>Código:</i> PT05TEJ0898	443
<i>Código:</i> PT05TEJ0899	451
<i>Código:</i> PT05TEJ0900	459
<i>Código:</i> PT05TEJ0901	467
<i>Código:</i> PT05TEJ0902	475
<i>Código:</i> PT05TEJ0903	483
<i>Código:</i> PT05TEJ0904	491
<i>Código:</i> PT05TEJ0905I	499
<i>Código:</i> PT05TEJ0906	507
<i>Código:</i> PT05TEJ0907	515
<i>Código:</i> PT05TEJ0908	523
<i>Código:</i> PT05TEJ0909	531
<i>Código:</i> PT05TEJ0910	539
<i>Código:</i> PT05TEJ0911	547
<i>Código:</i> PT05TEJ0912	555
<i>Código:</i> PT05TEJ0913	563
<i>Código:</i> PT05TEJ0914	573
<i>Código:</i> PT05TEJ0915	583
<i>Código:</i> PT05TEJ0916	591

<i>Código:</i> PT05TEJ0917	599
<i>Código:</i> PT05TEJ0918I	607
<i>Código:</i> PT05TEJ0918N.....	615
<i>Código:</i> PT05TEJ0919	623
<i>Código:</i> PT05TEJ0920	631
<i>Código:</i> PT05TEJ0921	639
<i>Código:</i> PT05TEJ0922	647
<i>Código:</i> PT05TEJ0923	655
<i>Código:</i> PT05TEJ0924	663
<i>Código:</i> PT05TEJ0925	671
<i>Código:</i> PT05TEJ0926	679
<i>Código:</i> PT05TEJ0927	687
<i>Código:</i> PT05TEJ0928	695
<i>Código:</i> PT05TEJ0929	703
<i>Código:</i> PT05TEJ0930	711
<i>Código:</i> PT05TEJ0931	719
<i>Código:</i> PT05TEJ0932	727
<i>Código:</i> PT05TEJ0933	735
<i>Código:</i> PT05TEJ0934	743
<i>Código:</i> PT05TEJ0935	751
<i>Código:</i> PT05TEJ0936	759
<i>Código:</i> PT05TEJ0937	767
<i>Código:</i> PT05TEJ0938	775
<i>Código:</i> PT05TEJ0939	783
<i>Código:</i> PT05TEJ0940	791
<i>Código:</i> PT05TEJ0941	799
<i>Código:</i> PT05TEJ0942	807
<i>Código:</i> PT05TEJ0943	817
<i>Código:</i> PT05TEJ0944	825
<i>Código:</i> PT05TEJ0945	833
<i>Código:</i> PT05TEJ0946	841
<i>Código:</i> PT05TEJ0947	849

Anexo II – Fichas de massa de água superficial

Ficha de Caracterização de Massa de Água Superficial

Código: PT05TEJ0844**Nome:** Ribeiro do Freixial**Categoria:** Rio**Bacia hidrográfica:** Tejo**Natureza:** Natural**Sub-bacia hidrográfica:** Ocreza**Tipologia:** Rios do Sul de Pequena Dimensão**Extensão da MA (km):** 3,7505**Internacional:** Não**Área da MA (km²):****Código ES:****Área da bacia da MA (km²):** 16,7546

Enquadramento Territorial

Concelhos: CASTELO BRANCO

Zonas Protegidas

Código**Tipo****Designação**

Pressões Quantitativas e Qualitativas

Captação de água por setor de atividade

Setor**Volume (hm³/ano)****Pressão Significativa**

Cargas por setor de atividade (kg/ano)

Setor**CBO₅****CQO****N_{total}****P_{total}****Pressão Significativa**

Agrícola

5277,618

712,068

Não

Pecuária

2573,76

135,565

Não

Pressões Quantitativas e Qualitativas		
<i>Pressão Transfronteiriça</i>		
Setor	Captações (Nº)	Rejeições de águas residuais (Nº)

Pressões Hidromorfológicas				
Tipo			Valor	
<i>Barragens</i>				
Designação	Classe	Volume útil armazenado (hm³)	Dispositivos de transposição para peixes	Regime de Caudais Ecológicos
<i>Intervenções</i>				
Tipo de intervenção			Nº	
<i>Regularização fluvial</i>				
Tipo de intervenção			Objetivo	
<i>Transvases</i>				
Massa de água de destino (Código - Designação)		Objetivo		Caudal (m³/dia)
<i>Pressão Transfronteiriça</i>				
Tipo de pressão			Valor	

Monitorização			
Estações			
Vigilância (n.º)	Operacional (n.º)	Hidrométrica (n.º)	Sedimentológica (n.º)
0	0	0	0

Avaliação do Estado		
Elementos de qualidade		
Tipo de Elemento	Classificação	Parâmetro
		Responsável/A recuperar

Avaliação do Estado		
Estado/Potencial Ecológico		
Biológicos	Desconhecido/Sem informação	
Hidromorfológicos	Desconhecido/Sem informação	
Físico-Químicos Gerais	Desconhecido/Sem informação	
Poluentes específicos	Desconhecido/Sem informação	
Estado Químico		
Substâncias Prioritárias e outros elementos	Desconhecido	

Classificação do estado				
Estado Químico				
Ciclo de Planeamento	Estado	Nível de confiança	Pressão(ões) responsável(eis)	Identificação da(s) Pressão(ões) responsável(eis)
1º Ciclo (2009-2015)	Bom			
2º Ciclo (2016-2021)	Desconhecido	Sem informação		
Estado/Potencial ecológico				
Ciclo de Planeamento	Estado	Nível de confiança	Pressão(ões) responsável(eis)	Identificação da(s) Pressão(ões) responsável(eis)
1º Ciclo (2009-2015)	Bom	Baixo		
2º Ciclo (2016-2021)	Bom	Baixo		
Classificação do estado global				
1º Ciclo		2º Ciclo		
Bom e Superior		Bom e Superior		
Avaliação das Zonas Protegidas				
Designação	Ciclo de Planeamento			
	1º Ciclo		2º Ciclo	

Objetivos Ambientais	
<i>Ciclo de Planeamento</i>	
1º Ciclo	Bom e superior
Ano	2015
Prorrogação ou derrogação	
Justificação	
2º Ciclo	Bom e superior
Ano	2015
Prorrogação ou derrogação	
Justificação	

Observações

Medidas do 1º Ciclo de Planeamento		
Medida	Estado de implementação	
Código - Designação	Ano	Estado
SUP_E279_AT3-RH5 Reabilitação e requalificação de linhas de água	2015	Em execução
SUP_E311_AT6-RH5 SIARL - Sistema de Informação de Apoio à Reposição da Legalidade	2015	Executada
SUP_E345_AT4-RH5 Realização de planos de gestão de lamas e efluentes pecuários	2015	Em execução
SUP_P360_AT3-RH5 Desenvolvimento de Planos de Gestão dos Riscos de Inundações.	2015	Em execução
SUP_P361_AT1-RH5 Complemento dos sistemas de classificação do estado ecológico e do potencial ecológico das massas de água superficiais.	2015	Em execução
SUP_P431_AT1-RH5 Elaboração de um Manual sobre o Regime Jurídico da Utilização dos Recursos Hídricos na Perspetiva Contraordenacional	2015	Executada
SUP_P433_AT3-RH5 Reforço de Meios de Fiscalização do SEPNA para o combate à pesca ilegal de espécies migradoras	2015	Executada

Medidas do 1º Ciclo de Planeamento		
Medida	Estado de implementação	
Código - Designação	Ano	Estado
SUP_P443_AT1-RH5 Reavaliação do Título de Utilização dos Recursos Hídricos (TURH) emitidos para os setores de atividades suscetíveis de causar poluição por substâncias perigosas	2015	Em execução
SUP_P449_AT3-RH5 Demarcação de troços navegáveis e fluviáveis	2015	Em execução
SUP_P450_AT4-RH5 Definir limites de descarga para as unidades industriais ligadas aos coletores municipais	2015	Em execução
SUP_P488_AT3-RH5 Atualização do levantamento do potencial de produção em mini-hídricas	2015	Executada
SUP_SUB_E334_AT7-RH5 Implementação da recomendação tarifária ERSAR n.º 2/2010	2015	Em execução
SUP_SUB_E62_AT7-RH5 Publicação do Diploma do regime económico e financeiro dos recursos hídricos e respetiva implementação	2015	Executada
SUP_SUB_E63_AT5-RH5 Fiscalização de unidades com títulos de utilização emitidos	2015	Em execução
SUP_SUB_P2_AT4-RH5 Garantia de boas condições agrícolas e ambientais	2015	Em execução
SUP_SUB_P25_AT1-RH5 Implementação e acompanhamento do Regime de Exercício da Atividade Industrial (REAI)	2015	Em execução
SUP_SUB_P269_AT4-RH5 Implementação de um sistema integrado de gestão dos Títulos de Utilização dos Recursos Hídricos (TURH)	2015	Executada
SUP_SUB_P32_AT5-RH5 Definição de programa plurianual de fiscalização	2015	Em execução
SUP_SUB_P337_AT6-RH5 Desenvolvimento de ações de sensibilização e formação	2015	Executada
SUP_SUB_P346_AT5-RH5 Reforço da monitorização da qualidade da água para abastecimento público	2015	Executada
SUP_SUB_P36_AT4-RH5 Estudo para identificação de aglomerados onde é viável a adoção de soluções eficazes de drenagem e tratamento de águas residuais	2015	Em execução
SUP_SUB_P368_AT4-RH5 Integração dos dados relativos aos níveis de tratamento das águas destinadas ao consumo humano	2015	Em execução
SUP_SUB_P39_AT4-RH5 Implementação e acompanhamento do Regime de Exercício da Atividade Pecuária (REAP)	2015	Em execução
SUP_SUB_P422_AT1-RH5 Publicação do Regime de Utilização dos Recursos Hídricos e respetiva implementação - Decreto-Lei n.º 226-A/2007, de 31 de maio	2015	Executada
SUP_SUB_P424_AT1-RH5 Regularização excecional das utilizações dos recursos hídricos do Decreto-Lei n.º 226A/2007, de 31 de maio	2015	Executada

Medidas do 1º Ciclo de Planeamento		
Medida	Estado de implementação	
Código - Designação	Ano	Estado
SUP_SUB_P425_AT1-RH5 Aplicação conjunta das disposições previstas na legislação relativa à responsabilidade ambiental	2015	Executada
SUP_SUB_P427_AT5-RH5 Otimização das redes de monitorização de avaliação do estado das massas de água e das zonas protegidas	2015	Executada
SUP_SUB_P480_AT4-RH5 Aplicação da recomendação IRAR nº 1/2007, gestão de fossas sépticas no âmbito de soluções particulares de disposição de águas residuais	2015	Em execução
SUP_SUB_P9_AT2-RH5 Balanço e reprogramação do Programa Nacional para o Uso Eficiente da água (PNUEA)	2015	Em execução
SUP_E54_AT3-RH5 Elaboração do projeto do “Guia metodológico para elaboração do Plano de Gestão de Risco de Inundações para Zonas Urbanas	2015	Não executada
SUP_P332_AT7-RH5 Estudo para avaliação de custos de escassez e aplicação de coeficientes de escassez diferenciados por bacia no cálculo da Taxa Recursos Hídricos (TRH)	2015	Não executada
SUP_P343_AT4-RH5 Estudo complementar para avaliação do impacte das pressões	2015	Não executada
SUP_P430_AT5-RH5 Estudo do impacto das alterações climáticas no cumprimento dos objetivos ambientais	2015	Não executada
SUP_P434_AT7-RH5 Análise da viabilidade de implementação de um plano para restabelecimento da conectividade dos cursos de água para a fauna piscícola	2015	Não executada
SUP_P448_AT3-RH5 Definição de áreas a preservar ao nível das bacias hidrográficas	2015	Não executada
SUP_SUB_P265_AT5-RH5 Acompanhamento dos impactes nas massas de água em resultado da implementação do Decreto-Lei n.º 276/2009, de 2 de outubro	2015	Não executada
SUP_SUB_P28_AT4-RH5 Implementação e acompanhamento da Estratégia Nacional de Efluentes Agropecuários e Agroindustriais (ENEAPAI) no atual enquadramento legal	2015	Não executada
SUP_SUB_P364_AT3-RH5 Identificação de reservas estratégicas para fazer face a situações de escassez	2015	Não executada
SUP_SUB_P367_AT4-RH5 Identificação das áreas condicionadas à utilização agrícola de lamas de depuração e efluentes pecuários	2015	Não executada
SUP_SUB_P426_AT1-RH5 Regulamentação da Lei da Água	2015	Não executada
SUP_SUB_P440_AT3-RH5 Sistema de Previsão e Gestão de Secas	2015	Não executada

<i>Medidas do 2º Ciclo de Planeamento</i>		
<i>Medida</i>		<i>Programação Física</i>
<i>Código - Designação</i>	<i>1º Ciclo</i>	<i>Ano</i>

A massa de água vai ainda beneficiar de medidas de âmbito regional, apresentadas na Parte 6 do PGRH.

Ficha de Caracterização de Massa de Água Superficial

Código: PT05TEJ0845**Nome:** afluente do Rio Nabão**Categoria:** Rio**Bacia hidrográfica:** Tejo**Natureza:** Natural**Sub-bacia hidrográfica:** Nabão**Tipologia:** Depósitos Sedimentares do Tejo e Sado**Extensão da MA (km):** 2,3831**Internacional:** Não**Área da MA (km²):****Código ES:****Área da bacia da MA (km²):** 18,3492

Enquadramento Territorial

Concelhos: POMBAL

Zonas Protegidas

Código**Tipo****Designação**

Pressões Quantitativas e Qualitativas

Captação de água por setor de atividade

Setor**Volume (hm³/ano)****Pressão Significativa**

Cargas por setor de atividade (kg/ano)

Setor**CBO₅****CQO****N_{total}****P_{total}****Pressão Significativa**

Agrícola

4783,302

508,516

Não

Pecuária

4071,244

253,02

Não

Pressões Quantitativas e Qualitativas		
<i>Pressão Transfronteiriça</i>		
Setor	Captações (Nº)	Rejeições de águas residuais (Nº)

Pressões Hidromorfológicas				
Tipo			Valor	
<i>Barragens</i>				
Designação	Classe	Volume útil armazenado (hm³)	Dispositivos de transposição para peixes	Regime de Caudais Ecológicos
<i>Intervenções</i>				
Tipo de intervenção			Nº	
<i>Regularização fluvial</i>				
Tipo de intervenção			Objetivo	
<i>Transvases</i>				
Massa de água de destino (Código - Designação)		Objetivo		Caudal (m³/dia)
<i>Pressão Transfronteiriça</i>				
Tipo de pressão			Valor	

Monitorização			
Estações			
Vigilância (n.º)	Operacional (n.º)	Hidrométrica (n.º)	Sedimentológica (n.º)
0	0	0	0

Avaliação do Estado		
Elementos de qualidade		
Tipo de Elemento	Classificação	Parâmetro
		Responsável/A recuperar

Avaliação do Estado		
Estado/Potencial Ecológico		
Biológicos	Desconhecido/Sem informação	
Hidromorfológicos	Desconhecido/Sem informação	
Físico-Químicos Gerais	Desconhecido/Sem informação	
Poluentes específicos	Desconhecido/Sem informação	
Estado Químico		
Substâncias Prioritárias e outros elementos	Desconhecido	

Classificação do estado				
Estado Químico				
Ciclo de Planeamento	Estado	Nível de confiança	Pressão(ões) responsável(eis)	Identificação da(s) Pressão(ões) responsável(eis)
1º Ciclo (2009-2015)	Desconhecido			
2º Ciclo (2016-2021)	Desconhecido	Sem informação		
Estado/Potencial ecológico				
Ciclo de Planeamento	Estado	Nível de confiança	Pressão(ões) responsável(eis)	Identificação da(s) Pressão(ões) responsável(eis)
1º Ciclo (2009-2015)	Desconhecido/ Sem informação	Sem informação		
2º Ciclo (2016-2021)	Bom	Baixo		
Classificação do estado global				
1º Ciclo		2º Ciclo		
Desconhecido		Bom e Superior		
Avaliação das Zonas Protegidas				
Designação	Ciclo de Planeamento			
	1º Ciclo		2º Ciclo	

Objetivos Ambientais	
<i>Ciclo de Planeamento</i>	
1º Ciclo	Desconhecido
Ano	Desconhecido
Prorrogação ou derrogação	
Justificação	
2º Ciclo	Bom e superior
Ano	2015
Prorrogação ou derrogação	
Justificação	

Observações

Medidas do 1º Ciclo de Planeamento		
Medida	Estado de implementação	
Código - Designação	Ano	Estado
SUP_E279_AT3-RH5 Reabilitação e requalificação de linhas de água	2015	Em execução
SUP_E311_AT6-RH5 SIARL - Sistema de Informação de Apoio à Reposição da Legalidade	2015	Executada
SUP_E345_AT4-RH5 Realização de planos de gestão de lamas e efluentes pecuários	2015	Em execução
SUP_P360_AT3-RH5 Desenvolvimento de Planos de Gestão dos Riscos de Inundações.	2015	Em execução
SUP_P361_AT1-RH5 Complemento dos sistemas de classificação do estado ecológico e do potencial ecológico das massas de água superficiais.	2015	Em execução
SUP_P431_AT1-RH5 Elaboração de um Manual sobre o Regime Jurídico da Utilização dos Recursos Hídricos na Perspetiva Contraordenacional	2015	Executada
SUP_P433_AT3-RH5 Reforço de Meios de Fiscalização do SEPNA para o combate à pesca ilegal de espécies migradoras	2015	Executada

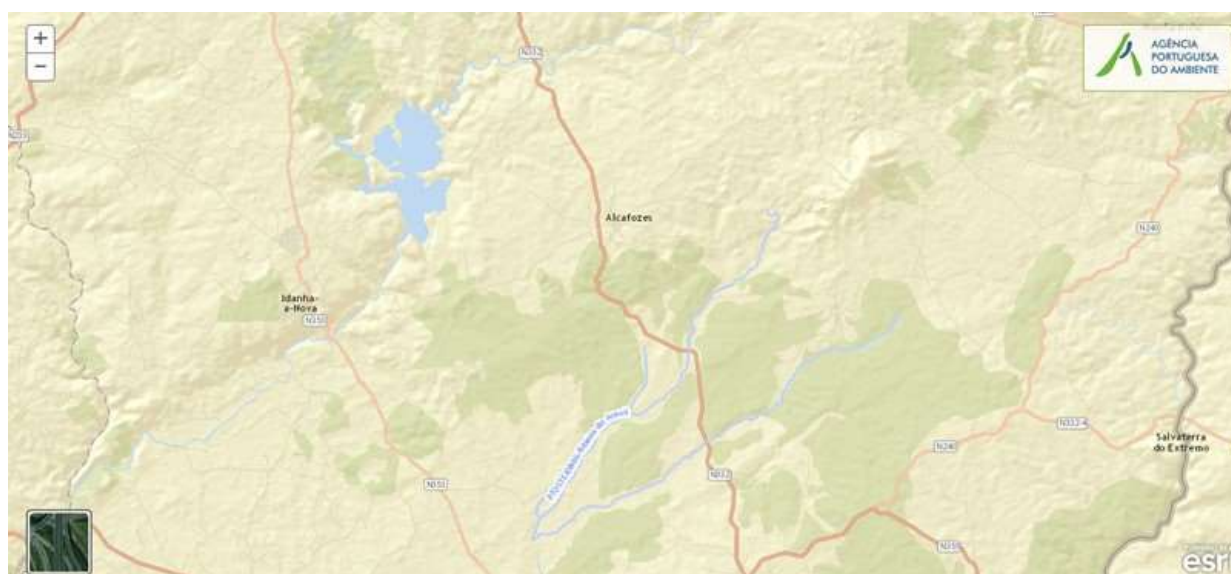
Medidas do 1º Ciclo de Planeamento		
Medida	Estado de implementação	
Código - Designação	Ano	Estado
SUP_P443_AT1-RH5 Reavaliação do Título de Utilização dos Recursos Hídricos (TURH) emitidos para os setores de atividades suscetíveis de causar poluição por substâncias perigosas	2015	Em execução
SUP_P449_AT3-RH5 Demarcação de troços navegáveis e fluviáveis	2015	Em execução
SUP_P450_AT4-RH5 Definir limites de descarga para as unidades industriais ligadas aos coletores municipais	2015	Em execução
SUP_P488_AT3-RH5 Atualização do levantamento do potencial de produção em mini-hídricas	2015	Executada
SUP_SUB_E334_AT7-RH5 Implementação da recomendação tarifária ERSAR n.º 2/2010	2015	Em execução
SUP_SUB_E62_AT7-RH5 Publicação do Diploma do regime económico e financeiro dos recursos hídricos e respetiva implementação	2015	Executada
SUP_SUB_E63_AT5-RH5 Fiscalização de unidades com títulos de utilização emitidos	2015	Em execução
SUP_SUB_P2_AT4-RH5 Garantia de boas condições agrícolas e ambientais	2015	Em execução
SUP_SUB_P25_AT1-RH5 Implementação e acompanhamento do Regime de Exercício da Atividade Industrial (REAI)	2015	Em execução
SUP_SUB_P269_AT4-RH5 Implementação de um sistema integrado de gestão dos Títulos de Utilização dos Recursos Hídricos (TURH)	2015	Executada
SUP_SUB_P32_AT5-RH5 Definição de programa plurianual de fiscalização	2015	Em execução
SUP_SUB_P337_AT6-RH5 Desenvolvimento de ações de sensibilização e formação	2015	Executada
SUP_SUB_P346_AT5-RH5 Reforço da monitorização da qualidade da água para abastecimento público	2015	Executada
SUP_SUB_P36_AT4-RH5 Estudo para identificação de aglomerados onde é viável a adoção de soluções eficazes de drenagem e tratamento de águas residuais	2015	Em execução
SUP_SUB_P368_AT4-RH5 Integração dos dados relativos aos níveis de tratamento das águas destinadas ao consumo humano	2015	Em execução
SUP_SUB_P39_AT4-RH5 Implementação e acompanhamento do Regime de Exercício da Atividade Pecuária (REAP)	2015	Em execução
SUP_SUB_P422_AT1-RH5 Publicação do Regime de Utilização dos Recursos Hídricos e respetiva implementação - Decreto-Lei n.º 226-A/2007, de 31 de maio	2015	Executada
SUP_SUB_P424_AT1-RH5 Regularização excepcional das utilizações dos recursos hídricos do Decreto-Lei n.º 226A/2007, de 31 de maio	2015	Executada

Medidas do 1º Ciclo de Planeamento		
Medida	Estado de implementação	
Código - Designação	Ano	Estado
SUP_SUB_P425_AT1-RH5 Aplicação conjunta das disposições previstas na legislação relativa à responsabilidade ambiental	2015	Executada
SUP_SUB_P427_AT5-RH5 Otimização das redes de monitorização de avaliação do estado das massas de água e das zonas protegidas	2015	Executada
SUP_SUB_P480_AT4-RH5 Aplicação da recomendação IRAR nº 1/2007, gestão de fossas sépticas no âmbito de soluções particulares de disposição de águas residuais	2015	Em execução
SUP_SUB_P9_AT2-RH5 Balanço e reprogramação do Programa Nacional para o Uso Eficiente da água (PNUEA)	2015	Em execução
SUP_E54_AT3-RH5 Elaboração do projeto do “Guia metodológico para elaboração do Plano de Gestão de Risco de Inundações para Zonas Urbanas	2015	Não executada
SUP_P332_AT7-RH5 Estudo para avaliação de custos de escassez e aplicação de coeficientes de escassez diferenciados por bacia no cálculo da Taxa Recursos Hídricos (TRH)	2015	Não executada
SUP_P343_AT4-RH5 Estudo complementar para avaliação do impacte das pressões	2015	Não executada
SUP_P430_AT5-RH5 Estudo do impacto das alterações climáticas no cumprimento dos objetivos ambientais	2015	Não executada
SUP_P434_AT7-RH5 Análise da viabilidade de implementação de um plano para restabelecimento da conectividade dos cursos de água para a fauna piscícola	2015	Não executada
SUP_P448_AT3-RH5 Definição de áreas a preservar ao nível das bacias hidrográficas	2015	Não executada
SUP_SUB_P265_AT5-RH5 Acompanhamento dos impactes nas massas de água em resultado da implementação do Decreto-Lei n.º 276/2009, de 2 de outubro	2015	Não executada
SUP_SUB_P28_AT4-RH5 Implementação e acompanhamento da Estratégia Nacional de Efluentes Agropecuários e Agroindustriais (ENEAPAI) no atual enquadramento legal	2015	Não executada
SUP_SUB_P364_AT3-RH5 Identificação de reservas estratégicas para fazer face a situações de escassez	2015	Não executada
SUP_SUB_P367_AT4-RH5 Identificação das áreas condicionadas à utilização agrícola de lamas de depuração e efluentes pecuários	2015	Não executada
SUP_SUB_P426_AT1-RH5 Regulamentação da Lei da Água	2015	Não executada
SUP_SUB_P440_AT3-RH5 Sistema de Previsão e Gestão de Secas	2015	Não executada

<i>Medidas do 2º Ciclo de Planeamento</i>		
<i>Medida</i>		<i>Programação Física</i>
<i>Código - Designação</i>	<i>1º Ciclo</i>	<i>Ano</i>

A massa de água vai ainda beneficiar de medidas de âmbito regional, apresentadas na Parte 6 do PGRH.

Ficha de Caracterização de Massa de Água Superficial

Código: PT05TEJ0846**Nome:** Ribeira do Aravil**Categoria:** Rio**Bacia hidrográfica:** Tejo**Natureza:** Natural**Sub-bacia hidrográfica:** Tejo**Tipologia:** Rios do Sul de Pequena Dimensão**Extensão da MA (km):** 35,5221**Internacional:** Não**Área da MA (km²):****Código ES:****Área da bacia da MA (km²):** 127,8856

Enquadramento Territorial

Concelhos: IDANHA-A-NOVA

Zonas Protegidas

Código	Tipo	Designação
PTP76	Zona designada para a proteção de Espécies Aquáticas de Interesse Económico (Águas Piscícolas)	RIB. DE ARAVIL - TODO O CURSO DE ÁGUA

Pressões Quantitativas e Qualitativas					
<i>Captação de água por setor de atividade</i>					
Setor		Volume (hm ³ /ano)		Pressão Significativa	
<i>Cargas por setor de atividade (kg/ano)</i>					
Setor	CBO ₅	CQO	N _{total}	P _{total}	Pressão Significativa
Agrícola			43162,704	6274,337	Sim
Pecuária			33068,902	1542,325	Sim
<i>Pressão Transfronteiriça</i>					
Setor		Captações (Nº)		Rejeições de águas residuais (Nº)	

Pressões Hidromorfológicas				
Tipo			Valor	
Barragens (N.º)			11	
<i>Barragens</i>				
Designação	Classe	Volume útil armazenado (hm ³)	Dispositivos de transposição para peixes	Regime de Caudais Ecológicos
Car Lourenço1	Pequenas Barragens (RSPB)	0,106		
Fernando Marrocos	Outras IH			
Francisco Dias Rato 1	Outras IH			
Frederico Marrocos	Outras IH			
Joaquim Aragão	Pequenas Barragens (RSPB)	0,044		
José Almeida 1	Outras IH	0,022		
Montinho	Barragens (RSB)			
Saposa	Outras IH			
Toulões	Barragens (RSB)	0,408		
Vale Coelhoiro	Pequenas Barragens (RSPB)			
Vale de Cardas	Outras IH			

Pressões Hidromorfológicas		
<i>Intervenções</i>		
<i>Tipo de intervenção</i>	<i>Nº</i>	
<i>Regularização fluvial</i>		
<i>Tipo de intervenção</i>	<i>Objetivo</i>	
<i>Transvases</i>		
<i>Massa de água de destino (Código - Designação)</i>	<i>Objetivo</i>	<i>Caudal (m³/dia)</i>
<i>Pressão Transfronteiriça</i>		
<i>Tipo de pressão</i>	<i>Valor</i>	

Monitorização			
<i>Estações</i>			
<i>Vigilância (n.º)</i>	<i>Operacional (n.º)</i>	<i>Hidrométrica (n.º)</i>	<i>Sedimentológica (n.º)</i>
0	0	0	0

Avaliação do Estado		
<i>Elementos de qualidade</i>		
<i>Tipo de Elemento</i>	<i>Classificação</i>	<i>Parâmetro</i>
		<i>Responsável/A recuperar</i>
<i>Estado/Potencial Ecológico</i>		
Biológicos	Desconhecido/Sem informação	
Hidromorfológicos	Desconhecido/Sem informação	
Físico-Químicos Gerais	Desconhecido/Sem informação	
Poluentes específicos	Desconhecido/Sem informação	
<i>Estado Químico</i>		
Substâncias Prioritárias e outros elementos	Desconhecido	

Classificação do estado				
Estado Químico				
Ciclo de Planeamento	Estado	Nível de confiança	Pressão(ões) responsável(eis)	Identificação da(s) Pressão(ões) responsável(eis)
1º Ciclo (2009-2015)	Bom			
2º Ciclo (2016-2021)	Desconhecido	Sem informação		
Estado/Potencial ecológico				
Ciclo de Planeamento	Estado	Nível de confiança	Pressão(ões) responsável(eis)	Identificação da(s) Pressão(ões) responsável(eis)
1º Ciclo (2009-2015)	Bom	Baixo		
2º Ciclo (2016-2021)	Razoável	Baixo	2.10 Difusa - Outras	Pecuária
2º Ciclo (2016-2021)	Razoável	Baixo	2.2 Difusa - Agricultura	
Classificação do estado global				
1º Ciclo			2º Ciclo	
Bom e Superior			Inferior a Bom	
Avaliação das Zonas Protegidas				
Designação	Ciclo de Planeamento			
	1º Ciclo		2º Ciclo	

Objetivos Ambientais	
Ciclo de Planeamento	
1º Ciclo	Bom e superior
Ano	2015
Prorrogação ou derrogação	
Justificação	
2º Ciclo	Inferior a Bom
Ano	2016-2021

Objetivos Ambientais	
Prorrogação ou derrogação	Artigo 4.º (4) - Condições naturais
Justificação	Medidas de restauração ecológica que proporcionam impactes positivos graduais, com resultados a médio prazo. Medidas de controlo da poluição difusa de origem agrícola que não conseguiram surtir efeito até 2015.

Observações

Medidas do 1º Ciclo de Planeamento		
Medida	Estado de implementação	
Código - Designação	Ano	Estado
SUP_E279_AT3-RH5 Reabilitação e requalificação de linhas de água	2015	Em execução
SUP_E311_AT6-RH5 SIARL - Sistema de Informação de Apoio à Reposição da Legalidade	2015	Executada
SUP_E345_AT4-RH5 Realização de planos de gestão de lamas e efluentes pecuários	2015	Em execução
SUP_P360_AT3-RH5 Desenvolvimento de Planos de Gestão dos Riscos de Inundações.	2015	Em execução
SUP_P361_AT1-RH5 Complemento dos sistemas de classificação do estado ecológico e do potencial ecológico das massas de água superficiais.	2015	Em execução
SUP_P431_AT1-RH5 Elaboração de um Manual sobre o Regime Jurídico da Utilização dos Recursos Hídricos na Perspetiva Contraordenacional	2015	Executada
SUP_P433_AT3-RH5 Reforço de Meios de Fiscalização do SEPNA para o combate à pesca ilegal de espécies migradoras	2015	Executada
SUP_P441_AT3-RH5 Implementação do Plano de Gestão da Enguia para Portugal	2015	Em execução
SUP_P443_AT1-RH5 Reavaliação do Título de Utilização dos Recursos Hídricos (TURH) emitidos para os setores de atividades suscetíveis de causar poluição por substâncias perigosas	2015	Em execução
SUP_P449_AT3-RH5 Demarcação de troços navegáveis e fluviáveis	2015	Em execução
SUP_P450_AT4-RH5 Definir limites de descarga para as unidades industriais ligadas aos coletores municipais	2015	Em execução
SUP_P488_AT3-RH5 Atualização do levantamento do potencial de produção em mini-hídricas	2015	Executada
SUP_SUB_E334_AT7-RH5 Implementação da recomendação tarifária ERSAR n.º 2/2010	2015	Em execução

Medidas do 1º Ciclo de Planeamento		
Medida	Estado de implementação	
Código - Designação	Ano	Estado
SUP_SUB_E62_AT7-RH5 Publicação do Diploma do regime económico e financeiro dos recursos hídricos e respetiva implementação	2015	Executada
SUP_SUB_E63_AT5-RH5 Fiscalização de unidades com títulos de utilização emitidos	2015	Em execução
SUP_SUB_P2_AT4-RH5 Garantia de boas condições agrícolas e ambientais	2015	Em execução
SUP_SUB_P25_AT1-RH5 Implementação e acompanhamento do Regime de Exercício da Atividade Industrial (REAI)	2015	Em execução
SUP_SUB_P269_AT4-RH5 Implementação de um sistema integrado de gestão dos Títulos de Utilização dos Recursos Hídricos (TURH)	2015	Executada
SUP_SUB_P32_AT5-RH5 Definição de programa plurianual de fiscalização	2015	Em execução
SUP_SUB_P337_AT6-RH5 Desenvolvimento de ações de sensibilização e formação	2015	Executada
SUP_SUB_P346_AT5-RH5 Reforço da monitorização da qualidade da água para abastecimento público	2015	Executada
SUP_SUB_P36_AT4-RH5 Estudo para identificação de aglomerados onde é viável a adoção de soluções eficazes de drenagem e tratamento de águas residuais	2015	Em execução
SUP_SUB_P368_AT4-RH5 Integração dos dados relativos aos níveis de tratamento das águas destinadas ao consumo humano	2015	Em execução
SUP_SUB_P39_AT4-RH5 Implementação e acompanhamento do Regime de Exercício da Atividade Pecuária (REAP)	2015	Em execução
SUP_SUB_P422_AT1-RH5 Publicação do Regime de Utilização dos Recursos Hídricos e respetiva implementação - Decreto-Lei n.º 226-A/2007, de 31 de maio	2015	Executada
SUP_SUB_P424_AT1-RH5 Regularização excecional das utilizações dos recursos hídricos do Decreto-Lei n.º 226A/2007, de 31 de maio	2015	Executada
SUP_SUB_P425_AT1-RH5 Aplicação conjunta das disposições previstas na legislação relativa à responsabilidade ambiental	2015	Executada
SUP_SUB_P427_AT5-RH5 Otimização das redes de monitorização de avaliação do estado das massas de água e das zonas protegidas	2015	Executada
SUP_SUB_P480_AT4-RH5 Aplicação da recomendação IRAR nº 1/2007, gestão de fossas sépticas no âmbito de soluções particulares de disposição de águas residuais	2015	Em execução
SUP_SUB_P9_AT2-RH5 Balanço e reprogramação do Programa Nacional para o Uso Eficiente da água (PNUEA)	2015	Em execução
SUP_E165_AT3-RH5 Implementação das medidas de minimização previstas na DIA da Barragem do Couto da Piçarra	2015	Em execução

Medidas do 1º Ciclo de Planeamento		
Medida	Estado de implementação	
Código - Designação	Ano	Estado
SUP_E54_AT3-RH5 Elaboração do projeto do “Guia metodológico para elaboração do Plano de Gestão de Risco de Inundações para Zonas Urbanas	2015	Não executada
SUP_P332_AT7-RH5 Estudo para avaliação de custos de escassez e aplicação de coeficientes de escassez diferenciados por bacia no cálculo da Taxa Recursos Hídricos (TRH)	2015	Não executada
SUP_P343_AT4-RH5 Estudo complementar para avaliação do impacte das pressões	2015	Não executada
SUP_P358_AT2-RH5 Desenvolvimento de estudos de simulação de albufeiras dos aproveitamentos hidroagrícolas do grupo II	2015	Não executada
SUP_P430_AT5-RH5 Estudo do impacto das alterações climáticas no cumprimento dos objetivos ambientais	2015	Não executada
SUP_P434_AT7-RH5 Análise da viabilidade de implementação de um plano para restabelecimento da conectividade dos cursos de água para a fauna piscícola	2015	Não executada
SUP_P448_AT3-RH5 Definição de áreas a preservar ao nível das bacias hidrográficas	2015	Não executada
SUP_SUB_P265_AT5-RH5 Acompanhamento dos impactes nas massas de água em resultado da implementação do Decreto-Lei n.º 276/2009, de 2 de outubro	2015	Não executada
SUP_SUB_P28_AT4-RH5 Implementação e acompanhamento da Estratégia Nacional de Efluentes Agropecuários e Agroindustriais (ENEAPAI) no atual enquadramento legal	2015	Não executada
SUP_SUB_P364_AT3-RH5 Identificação de reservas estratégicas para fazer face a situações de escassez	2015	Não executada
SUP_SUB_P367_AT4-RH5 Identificação das áreas condicionadas à utilização agrícola de lamas de depuração e efluentes pecuários	2015	Não executada
SUP_SUB_P426_AT1-RH5 Regulamentação da Lei da Água	2015	Não executada
SUP_SUB_P440_AT3-RH5 Sistema de Previsão e Gestão de Secas	2015	Não executada

Medidas do 2º Ciclo de Planeamento		
Medida	Programação Física	
Código - Designação	1º Ciclo	Ano
PTE1P06M01_RH5 Adotar um novo Código de Boas Práticas Agrícolas, contemplando disposições para o azoto e para o fósforo	Não	2016

A massa de água vai ainda beneficiar de medidas de âmbito regional, apresentadas na Parte 6 do PGRH.

Ficha de Caracterização de Massa de Água Superficial

Código: PT05TEJ0847**Nome:** Ribeiro de São Domingos**Categoria:** Rio**Bacia hidrográfica:** Tejo**Natureza:** Natural**Sub-bacia hidrográfica:** Erges**Tipologia:** Rios do Sul de Pequena Dimensão**Extensão da MA (km):** 2,2708**Internacional:** Não**Área da MA (km²):****Código ES:****Área da bacia da MA (km²):** 12,9362

Enquadramento Territorial

Concelhos: IDANHA-A-NOVA

Zonas Protegidas

Código	Tipo	Designação
PTZPE0042	Zonas Designadas para a Conservação de Aves Selvagens (Zona de Proteção Especial - ZPE)	TEJO INTERNACIONAL, ERGES E PÔNSUL

Pressões Quantitativas e Qualitativas					
<i>Captação de água por setor de atividade</i>					
Setor		Volume (hm³/ano)		Pressão Significativa	
<i>Cargas por setor de atividade (kg/ano)</i>					
Setor	CBO₅	CQO	N_{total}	P_{total}	Pressão Significativa
Agrícola			3906,513	489,211	Não
Pecuária			3345,063	156,013	Não
<i>Pressão Transfronteiriça</i>					
Setor		Captações (Nº)		Rejeições de águas residuais (Nº)	

Pressões Hidromorfológicas				
Tipo			Valor	
<i>Barragens</i>				
Designação	Classe	Volume útil armazenado (hm³)	Dispositivos de transposição para peixes	Regime de Caudais Ecológicos
<i>Intervenções</i>				
Tipo de intervenção			Nº	
<i>Regularização fluvial</i>				
Tipo de intervenção			Objetivo	
<i>Transvases</i>				
Massa de água de destino (Código - Designação)	Objetivo			Caudal (m³/dia)
<i>Pressão Transfronteiriça</i>				
Tipo de pressão			Valor	

Monitorização			
Estações			
Vigilância (n.º)	Operacional (n.º)	Hidrométrica (n.º)	Sedimentológica (n.º)

Monitorização			
0	0	0	0

Avaliação do Estado		
Elementos de qualidade		
Tipo de Elemento	Classificação	Parâmetro
		Responsável/A recuperar
Estado/Potencial Ecológico		
Biológicos	Desconhecido/Sem informação	
Hidromorfológicos	Desconhecido/Sem informação	
Físico-Químicos Gerais	Desconhecido/Sem informação	
Poluentes específicos	Desconhecido/Sem informação	
Estado Químico		
Substâncias Prioritárias e outros elementos	Desconhecido	

Classificação do estado				
Estado Químico				
Ciclo de Planeamento	Estado	Nível de confiança	Pressão(ões) responsável(eis)	Identificação da(s) Pressão(ões) responsável(eis)
1º Ciclo (2009-2015)	Bom			
2º Ciclo (2016-2021)	Desconhecido	Sem informação		
Estado/Potencial ecológico				
Ciclo de Planeamento	Estado	Nível de confiança	Pressão(ões) responsável(eis)	Identificação da(s) Pressão(ões) responsável(eis)
1º Ciclo (2009-2015)	Excelente/Máximo	Baixo		
2º Ciclo (2016-2021)	Excelente/Máximo	Baixo		
Classificação do estado global				
1º Ciclo			2º Ciclo	

Classificação do estado		
Bom e Superior		Bom e Superior
Avaliação das Zonas Protegidas		
Designação	Ciclo de Planeamento	
	1º Ciclo	2º Ciclo

Objetivos Ambientais	
Ciclo de Planeamento	
1º Ciclo	Bom e superior
Ano	2015
Prorrogação ou derrogação	
Justificação	
2º Ciclo	Bom e superior
Ano	2015
Prorrogação ou derrogação	
Justificação	

Observações

Medidas do 1º Ciclo de Planeamento		
Medida	Estado de implementação	
Código - Designação	Ano	Estado
SUP_E279_AT3-RH5 Reabilitação e requalificação de linhas de água	2015	Em execução
SUP_E311_AT6-RH5 SIARL - Sistema de Informação de Apoio à Reposição da Legalidade	2015	Executada
SUP_E345_AT4-RH5 Realização de planos de gestão de lamas e efluentes pecuários	2015	Em execução
SUP_P360_AT3-RH5 Desenvolvimento de Planos de Gestão dos Riscos de Inundações.	2015	Em execução

Medidas do 1º Ciclo de Planeamento		
Medida	Estado de implementação	
Código - Designação	Ano	Estado
SUP_P361_AT1-RH5 Complemento dos sistemas de classificação do estado ecológico e do potencial ecológico das massas de água superficiais.	2015	Em execução
SUP_P431_AT1-RH5 Elaboração de um Manual sobre o Regime Jurídico da Utilização dos Recursos Hídricos na Perspetiva Contraordenacional	2015	Executada
SUP_P433_AT3-RH5 Reforço de Meios de Fiscalização do SEPNA para o combate à pesca ilegal de espécies migradoras	2015	Executada
SUP_P443_AT1-RH5 Reavaliação do Título de Utilização dos Recursos Hídricos (TURH) emitidos para os setores de atividades suscetíveis de causar poluição por substâncias perigosas	2015	Em execução
SUP_P449_AT3-RH5 Demarcação de troços navegáveis e flutuáveis	2015	Em execução
SUP_P450_AT4-RH5 Definir limites de descarga para as unidades industriais ligadas aos coletores municipais	2015	Em execução
SUP_P488_AT3-RH5 Atualização do levantamento do potencial de produção em mini-hídricas	2015	Executada
SUP_SUB_E334_AT7-RH5 Implementação da recomendação tarifária ERSAR n.º 2/2010	2015	Em execução
SUP_SUB_E62_AT7-RH5 Publicação do Diploma do regime económico e financeiro dos recursos hídricos e respetiva implementação	2015	Executada
SUP_SUB_E63_AT5-RH5 Fiscalização de unidades com títulos de utilização emitidos	2015	Em execução
SUP_SUB_P2_AT4-RH5 Garantia de boas condições agrícolas e ambientais	2015	Em execução
SUP_SUB_P25_AT1-RH5 Implementação e acompanhamento do Regime de Exercício da Atividade Industrial (REAL)	2015	Em execução
SUP_SUB_P269_AT4-RH5 Implementação de um sistema integrado de gestão dos Títulos de Utilização dos Recursos Hídricos (TURH)	2015	Executada
SUP_SUB_P32_AT5-RH5 Definição de programa plurianual de fiscalização	2015	Em execução
SUP_SUB_P337_AT6-RH5 Desenvolvimento de ações de sensibilização e formação	2015	Executada
SUP_SUB_P346_AT5-RH5 Reforço da monitorização da qualidade da água para abastecimento público	2015	Executada
SUP_SUB_P36_AT4-RH5 Estudo para identificação de aglomerados onde é viável a adoção de soluções eficazes de drenagem e tratamento de águas residuais	2015	Em execução
SUP_SUB_P368_AT4-RH5 Integração dos dados relativos aos níveis de tratamento das águas destinadas ao consumo humano	2015	Em execução

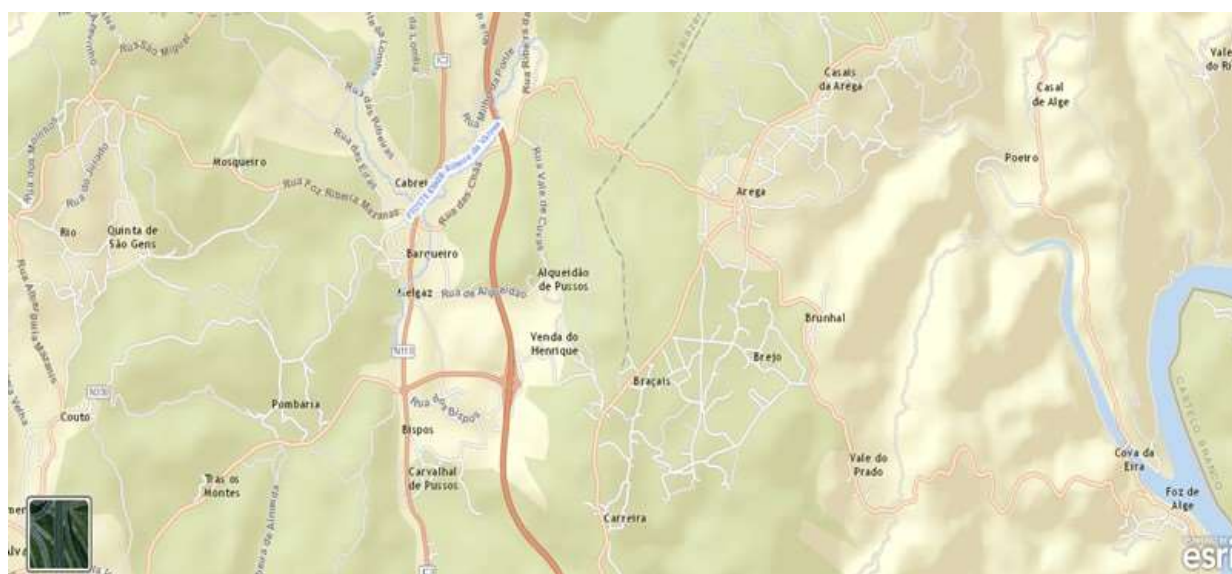
Medidas do 1º Ciclo de Planeamento		
Medida	Estado de implementação	
Código - Designação	Ano	Estado
SUP_SUB_P39_AT4-RH5 Implementação e acompanhamento do Regime de Exercício da Atividade Pecuária (REAP)	2015	Em execução
SUP_SUB_P422_AT1-RH5 Publicação do Regime de Utilização dos Recursos Hídricos e respetiva implementação - Decreto-Lei n.º 226-A/2007, de 31 de maio	2015	Executada
SUP_SUB_P424_AT1-RH5 Regularização excecional das utilizações dos recursos hídricos do Decreto-Lei n.º 226A/2007, de 31 de maio	2015	Executada
SUP_SUB_P425_AT1-RH5 Aplicação conjunta das disposições previstas na legislação relativa à responsabilidade ambiental	2015	Executada
SUP_SUB_P427_AT5-RH5 Otimização das redes de monitorização de avaliação do estado das massas de água e das zonas protegidas	2015	Executada
SUP_SUB_P480_AT4-RH5 Aplicação da recomendação IRAR nº 1/2007, gestão de fossas sépticas no âmbito de soluções particulares de disposição de águas residuais	2015	Em execução
SUP_SUB_P9_AT2-RH5 Balanço e reprogramação do Programa Nacional para o Uso Eficiente da água (PNUEA)	2015	Em execução
SUP_E54_AT3-RH5 Elaboração do projeto do “Guia metodológico para elaboração do Plano de Gestão de Risco de Inundações para Zonas Urbanas	2015	Não executada
SUP_P332_AT7-RH5 Estudo para avaliação de custos de escassez e aplicação de coeficientes de escassez diferenciados por bacia no cálculo da Taxa Recursos Hídricos (TRH)	2015	Não executada
SUP_P343_AT4-RH5 Estudo complementar para avaliação do impacte das pressões	2015	Não executada
SUP_P430_AT5-RH5 Estudo do impacto das alterações climáticas no cumprimento dos objetivos ambientais	2015	Não executada
SUP_P434_AT7-RH5 Análise da viabilidade de implementação de um plano para restabelecimento da conectividade dos cursos de água para a fauna piscícola	2015	Não executada
SUP_P448_AT3-RH5 Definição de áreas a preservar ao nível das bacias hidrográficas	2015	Não executada
SUP_SUB_P265_AT5-RH5 Acompanhamento dos impactes nas massas de água em resultado da implementação do Decreto-Lei n.º 276/2009, de 2 de outubro	2015	Não executada
SUP_SUB_P28_AT4-RH5 Implementação e acompanhamento da Estratégia Nacional de Efluentes Agropecuários e Agroindustriais (ENEAPAI) no atual enquadramento legal	2015	Não executada
SUP_SUB_P364_AT3-RH5 Identificação de reservas estratégicas para fazer face a situações de escassez	2015	Não executada
SUP_SUB_P367_AT4-RH5 Identificação das áreas condicionadas à utilização agrícola de lamas de depuração e efluentes pecuários	2015	Não executada

Medidas do 1º Ciclo de Planeamento		
Medida	Estado de implementação	
Código - Designação	Ano	Estado
SUP_SUB_P426_AT1-RH5 Regulamentação da Lei da Água	2015	Não executada
SUP_SUB_P440_AT3-RH5 Sistema de Previsão e Gestão de Secas	2015	Não executada

Medidas do 2º Ciclo de Planeamento		
Medida	Programação Física	
Código - Designação	1º Ciclo	Ano

A massa de água vai ainda beneficiar de medidas de âmbito regional, apresentadas na Parte 6 do PGRH.

Ficha de Caracterização de Massa de Água Superficial

Código: PT05TEJ0848**Nome:** Ribeira da Várzea**Categoria:** Rio**Bacia hidrográfica:** Tejo**Natureza:** Natural**Sub-bacia hidrográfica:** Zêzere**Tipologia:** Rios de Transição Norte-Sul**Extensão da MA (km):** 4,5429**Internacional:** Não**Área da MA (km²):****Código ES:****Área da bacia da MA (km²):** 37,605

Enquadramento Territorial

Concelhos: ALVAIÁZERE, ANSIÃO

Zonas Protegidas

Código**Tipo****Designação**

Pressões Quantitativas e Qualitativas

Captação de água por setor de atividade

Setor	Volume (hm³/ano)	Pressão Significativa
Indústria	0,005	Não

Cargas por setor de atividade (kg/ano)

Setor	CBO ₅	CQO	N _{total}	P _{total}	Pressão Significativa
Agrícola			9623,618	897,584	Não

Pressões Quantitativas e Qualitativas					
Pecuária			6113,189	337,615	Não
<i>Pressão Transfronteiriça</i>					
Setor		Captações (Nº)		Rejeições de águas residuais (Nº)	

Pressões Hidromorfológicas				
<i>Tipo</i>			<i>Valor</i>	
<i>Barragens</i>				
<i>Designação</i>	<i>Classe</i>	<i>Volume útil armazenado (hm³)</i>	<i>Dispositivos de transposição para peixes</i>	<i>Regime de Caudais Ecológicos</i>
<i>Intervenções</i>				
<i>Tipo de intervenção</i>			<i>Nº</i>	
<i>Regularização fluvial</i>				
<i>Tipo de intervenção</i>			<i>Objetivo</i>	
<i>Transvases</i>				
<i>Massa de água de destino (Código - Designação)</i>		<i>Objetivo</i>		<i>Caudal (m³/dia)</i>
<i>Pressão Transfronteiriça</i>				
<i>Tipo de pressão</i>			<i>Valor</i>	

Monitorização			
<i>Estações</i>			
<i>Vigilância (n.º)</i>	<i>Operacional (n.º)</i>	<i>Hidrométrica (n.º)</i>	<i>Sedimentológica (n.º)</i>
1	0	0	0

Avaliação do Estado		
Elementos de qualidade		
Tipo de Elemento	Classificação	Parâmetro
		Responsável/A recuperar
Estado/Potencial Ecológico		
Biológicos	Bom	
Hidromorfológicos	Bom	
Físico-Químicos Gerais	Bom	
Poluentes específicos	Desconhecido/Sem informação	
Estado Químico		
Substâncias Prioritárias e outros elementos	Desconhecido	

Classificação do estado				
Estado Químico				
Ciclo de Planeamento	Estado	Nível de confiança	Pressão(ões) responsável(eis)	Identificação da(s) Pressão(ões) responsável(eis)
1º Ciclo (2009-2015)	Bom			
2º Ciclo (2016-2021)	Desconhecido	Sem informação		
Estado/Potencial ecológico				
Ciclo de Planeamento	Estado	Nível de confiança	Pressão(ões) responsável(eis)	Identificação da(s) Pressão(ões) responsável(eis)
1º Ciclo (2009-2015)	Bom	Elevado		
2º Ciclo (2016-2021)	Bom	Elevado		
Classificação do estado global				
1º Ciclo			2º Ciclo	
Bom e Superior			Bom e Superior	

<i>Classificação do estado</i>		
<i>Avaliação das Zonas Protegidas</i>		
<i>Designação</i>	<i>Ciclo de Planeamento</i>	
	<i>1º Ciclo</i>	<i>2º Ciclo</i>

<i>Objetivos Ambientais</i>	
<i>Ciclo de Planeamento</i>	
1º Ciclo	Bom e superior
Ano	2015
Prorrogação ou derrogação	
Justificação	
2º Ciclo	Bom e superior
Ano	2015
Prorrogação ou derrogação	
Justificação	

<i>Observações</i>

<i>Medidas do 1º Ciclo de Planeamento</i>		
<i>Medida</i>	<i>Estado de implementação</i>	
<i>Código - Designação</i>	<i>Ano</i>	<i>Estado</i>
SUP_E279_AT3-RH5 Reabilitação e requalificação de linhas de água	2015	Em execução
SUP_E311_AT6-RH5 SIARL - Sistema de Informação de Apoio à Reposição da Legalidade	2015	Executada
SUP_E345_AT4-RH5 Realização de planos de gestão de lamas e efluentes pecuários	2015	Em execução
SUP_P360_AT3-RH5 Desenvolvimento de Planos de Gestão dos Riscos de Inundações.	2015	Em execução

Medidas do 1º Ciclo de Planeamento		
Medida	Estado de implementação	
Código - Designação	Ano	Estado
SUP_P361_AT1-RH5 Complemento dos sistemas de classificação do estado ecológico e do potencial ecológico das massas de água superficiais.	2015	Em execução
SUP_P431_AT1-RH5 Elaboração de um Manual sobre o Regime Jurídico da Utilização dos Recursos Hídricos na Perspetiva Contraordenacional	2015	Executada
SUP_P433_AT3-RH5 Reforço de Meios de Fiscalização do SEPNA para o combate à pesca ilegal de espécies migradoras	2015	Executada
SUP_P443_AT1-RH5 Reavaliação do Título de Utilização dos Recursos Hídricos (TURH) emitidos para os setores de atividades suscetíveis de causar poluição por substâncias perigosas	2015	Em execução
SUP_P449_AT3-RH5 Demarcação de troços navegáveis e flutuáveis	2015	Em execução
SUP_P450_AT4-RH5 Definir limites de descarga para as unidades industriais ligadas aos coletores municipais	2015	Em execução
SUP_P488_AT3-RH5 Atualização do levantamento do potencial de produção em mini-hídricas	2015	Executada
SUP_SUB_E334_AT7-RH5 Implementação da recomendação tarifária ERSAR n.º 2/2010	2015	Em execução
SUP_SUB_E62_AT7-RH5 Publicação do Diploma do regime económico e financeiro dos recursos hídricos e respetiva implementação	2015	Executada
SUP_SUB_E63_AT5-RH5 Fiscalização de unidades com títulos de utilização emitidos	2015	Em execução
SUP_SUB_E93_AT5-RH5 Monitorizações de Controlo Periódico e Ações de tratamento de efluentes nas áreas mineiras	2015	Executada
SUP_SUB_P2_AT4-RH5 Garantia de boas condições agrícolas e ambientais	2015	Em execução
SUP_SUB_P25_AT1-RH5 Implementação e acompanhamento do Regime de Exercício da Atividade Industrial (REAL)	2015	Em execução
SUP_SUB_P269_AT4-RH5 Implementação de um sistema integrado de gestão dos Títulos de Utilização dos Recursos Hídricos (TURH)	2015	Executada
SUP_SUB_P32_AT5-RH5 Definição de programa plurianual de fiscalização	2015	Em execução
SUP_SUB_P337_AT6-RH5 Desenvolvimento de ações de sensibilização e formação	2015	Executada
SUP_SUB_P346_AT5-RH5 Reforço da monitorização da qualidade da água para abastecimento público	2015	Executada
SUP_SUB_P36_AT4-RH5 Estudo para identificação de aglomerados onde é viável a adoção de soluções eficazes de drenagem e tratamento de águas residuais	2015	Em execução

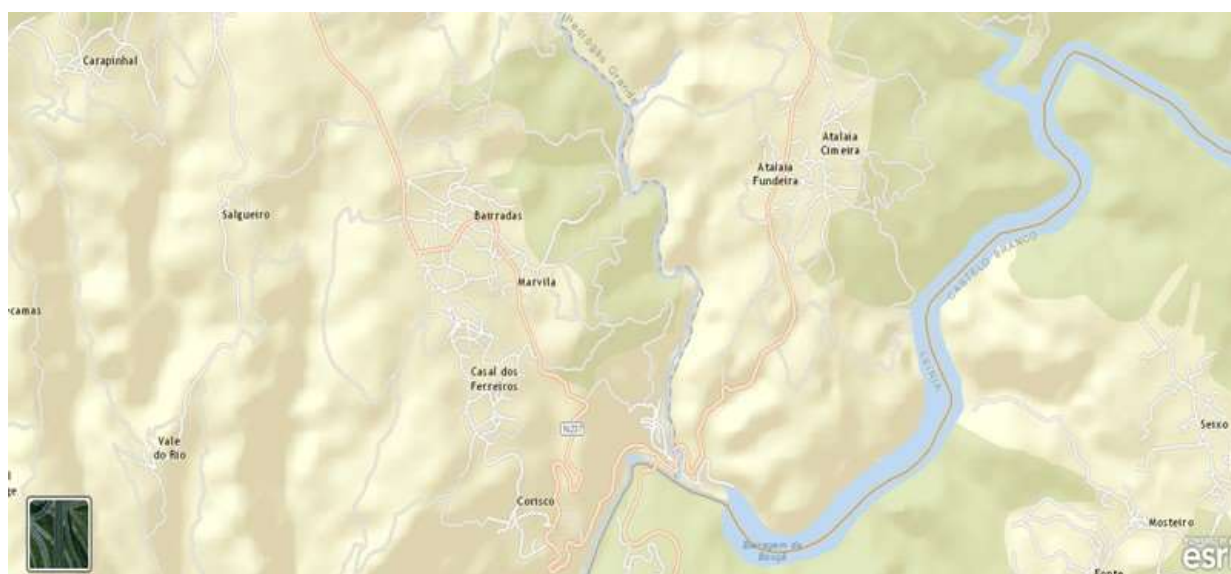
Medidas do 1º Ciclo de Planeamento		
Medida	Estado de implementação	
Código - Designação	Ano	Estado
SUP_SUB_P368_AT4-RH5 Integração dos dados relativos aos níveis de tratamento das águas destinadas ao consumo humano	2015	Em execução
SUP_SUB_P39_AT4-RH5 Implementação e acompanhamento do Regime de Exercício da Atividade Pecuária (REAP)	2015	Em execução
SUP_SUB_P422_AT1-RH5 Publicação do Regime de Utilização dos Recursos Hídricos e respetiva implementação - Decreto-Lei n.º 226-A/2007, de 31 de maio	2015	Executada
SUP_SUB_P424_AT1-RH5 Regularização excecional das utilizações dos recursos hídricos do Decreto-Lei n.º 226A/2007, de 31 de maio	2015	Executada
SUP_SUB_P425_AT1-RH5 Aplicação conjunta das disposições previstas na legislação relativa à responsabilidade ambiental	2015	Executada
SUP_SUB_P427_AT5-RH5 Otimização das redes de monitorização de avaliação do estado das massas de água e das zonas protegidas	2015	Executada
SUP_SUB_P480_AT4-RH5 Aplicação da recomendação IRAR nº 1/2007, gestão de fossas sépticas no âmbito de soluções particulares de disposição de águas residuais	2015	Em execução
SUP_SUB_P9_AT2-RH5 Balanço e reprogramação do Programa Nacional para o Uso Eficiente da água (PNUEA)	2015	Em execução
SUP_E215_AT3-RH5 Implementação das medidas de minimização previstas na DIA do IC3 Tomar/Coimbra	2015	Executada
SUP_E54_AT3-RH5 Elaboração do projeto do “Guia metodológico para elaboração do Plano de Gestão de Risco de Inundações para Zonas Urbanas	2015	Não executada
SUP_P332_AT7-RH5 Estudo para avaliação de custos de escassez e aplicação de coeficientes de escassez diferenciados por bacia no cálculo da Taxa Recursos Hídricos (TRH)	2015	Não executada
SUP_P343_AT4-RH5 Estudo complementar para avaliação do impacte das pressões	2015	Não executada
SUP_P430_AT5-RH5 Estudo do impacto das alterações climáticas no cumprimento dos objetivos ambientais	2015	Não executada
SUP_P434_AT7-RH5 Análise da viabilidade de implementação de um plano para restabelecimento da conectividade dos cursos de água para a fauna piscícola	2015	Não executada
SUP_P448_AT3-RH5 Definição de áreas a preservar ao nível das bacias hidrográficas	2015	Não executada
SUP_SUB_P265_AT5-RH5 Acompanhamento dos impactes nas massas de água em resultado da implementação do Decreto-Lei n.º 276/2009, de 2 de outubro	2015	Não executada
SUP_SUB_P28_AT4-RH5 Implementação e acompanhamento da Estratégia Nacional de Efluentes Agropecuários e Agroindustriais (ENEAPAI) no atual enquadramento legal	2015	Não executada

Medidas do 1º Ciclo de Planeamento		
Medida	Estado de implementação	
Código - Designação	Ano	Estado
SUP_SUB_P364_AT3-RH5 Identificação de reservas estratégicas para fazer face a situações de escassez	2015	Não executada
SUP_SUB_P367_AT4-RH5 Identificação das áreas condicionadas à utilização agrícola de lamas de depuração e efluentes pecuários	2015	Não executada
SUP_SUB_P426_AT1-RH5 Regulamentação da Lei da Água	2015	Não executada
SUP_SUB_P440_AT3-RH5 Sistema de Previsão e Gestão de Secas	2015	Não executada

Medidas do 2º Ciclo de Planeamento		
Medida	Programação Física	
Código - Designação	1º Ciclo	Ano

A massa de água vai ainda beneficiar de medidas de âmbito regional, apresentadas na Parte 6 do PGRH.

Ficha de Caracterização de Massa de Água Superficial

Código: PT05TEJ0849**Nome:** Ribeira da Bouçã**Categoria:** Rio**Bacia hidrográfica:** Tejo**Natureza:** Natural**Sub-bacia hidrográfica:** Zêzere**Tipologia:** Rios de Transição Norte-Sul**Extensão da MA (km):** 5,9819**Internacional:** Não**Área da MA (km²):****Código ES:****Área da bacia da MA (km²):** 26,8313

Enquadramento Territorial

Concelhos: FIGUEIRÓ DOS VINHOS, PEDRÓGÃO GRANDE

Zonas Protegidas

Código	Tipo	Designação
--------	------	------------

Pressões Quantitativas e Qualitativas

Captação de água por setor de atividade

Setor	Volume (hm³/ano)	Pressão Significativa
-------	------------------	-----------------------

Cargas por setor de atividade (kg/ano)

Setor	CBO ₅	CQO	N _{total}	P _{total}	Pressão Significativa
Urbano	723,038	5606,079	2610,72	373,866	Não
Agrícola			6021,155	384,9	Não

Pressões Quantitativas e Qualitativas					
Pecuária			639,632	37,319	Não
<i>Pressão Transfronteiriça</i>					
Setor	Captações (Nº)		Rejeições de águas residuais (Nº)		

Pressões Hidromorfológicas				
<i>Tipo</i>			<i>Valor</i>	
<i>Barragens</i>				
<i>Designação</i>	<i>Classe</i>	<i>Volume útil armazenado (hm³)</i>	<i>Dispositivos de transposição para peixes</i>	<i>Regime de Caudais Ecológicos</i>
<i>Intervenções</i>				
<i>Tipo de intervenção</i>			<i>Nº</i>	
<i>Regularização fluvial</i>				
<i>Tipo de intervenção</i>			<i>Objetivo</i>	
<i>Transvases</i>				
<i>Massa de água de destino (Código - Designação)</i>		<i>Objetivo</i>		<i>Caudal (m³/dia)</i>
<i>Pressão Transfronteiriça</i>				
<i>Tipo de pressão</i>			<i>Valor</i>	

Monitorização			
<i>Estações</i>			
<i>Vigilância (n.º)</i>	<i>Operacional (n.º)</i>	<i>Hidrométrica (n.º)</i>	<i>Sedimentológica (n.º)</i>
0	0	0	0

Avaliação do Estado		
Elementos de qualidade		
Tipo de Elemento	Classificação	Parâmetro
		Responsável/A recuperar
Estado/Potencial Ecológico		
Biológicos	Desconhecido/Sem informação	
Hidromorfológicos	Desconhecido/Sem informação	
Físico-Químicos Gerais	Desconhecido/Sem informação	
Poluentes específicos	Desconhecido/Sem informação	
Estado Químico		
Substâncias Prioritárias e outros elementos	Desconhecido	

Classificação do estado				
Estado Químico				
Ciclo de Planeamento	Estado	Nível de confiança	Pressão(ões) responsável(eis)	Identificação da(s) Pressão(ões) responsável(eis)
1º Ciclo (2009-2015)	Bom			
2º Ciclo (2016-2021)	Desconhecido	Sem informação		
Estado/Potencial ecológico				
Ciclo de Planeamento	Estado	Nível de confiança	Pressão(ões) responsável(eis)	Identificação da(s) Pressão(ões) responsável(eis)
1º Ciclo (2009-2015)	Bom	Baixo		
2º Ciclo (2016-2021)	Bom	Baixo		
Classificação do estado global				
1º Ciclo			2º Ciclo	
Bom e Superior			Bom e Superior	

Classificação do estado		
Avaliação das Zonas Protegidas		
Designação	Ciclo de Planeamento	
	1º Ciclo	2º Ciclo

Objetivos Ambientais	
Ciclo de Planeamento	
1º Ciclo	Bom e superior
Ano	2015
Prorrogação ou derrogação	
Justificação	
2º Ciclo	Bom e superior
Ano	2015
Prorrogação ou derrogação	
Justificação	

Observações

Medidas do 1º Ciclo de Planeamento		
Medida	Estado de implementação	
Código - Designação	Ano	Estado
SUP_E279_AT3-RH5 Reabilitação e requalificação de linhas de água	2015	Em execução
SUP_E311_AT6-RH5 SIARL - Sistema de Informação de Apoio à Reposição da Legalidade	2015	Executada
SUP_E345_AT4-RH5 Realização de planos de gestão de lamas e efluentes pecuários	2015	Em execução
SUP_P360_AT3-RH5 Desenvolvimento de Planos de Gestão dos Riscos de Inundações.	2015	Em execução

Medidas do 1º Ciclo de Planeamento		
Medida	Estado de implementação	
Código - Designação	Ano	Estado
SUP_P361_AT1-RH5 Complemento dos sistemas de classificação do estado ecológico e do potencial ecológico das massas de água superficiais.	2015	Em execução
SUP_P431_AT1-RH5 Elaboração de um Manual sobre o Regime Jurídico da Utilização dos Recursos Hídricos na Perspetiva Contraordenacional	2015	Executada
SUP_P433_AT3-RH5 Reforço de Meios de Fiscalização do SEPNA para o combate à pesca ilegal de espécies migradoras	2015	Executada
SUP_P443_AT1-RH5 Reavaliação do Título de Utilização dos Recursos Hídricos (TURH) emitidos para os setores de atividades suscetíveis de causar poluição por substâncias perigosas	2015	Em execução
SUP_P449_AT3-RH5 Demarcação de troços navegáveis e flutuáveis	2015	Em execução
SUP_P450_AT4-RH5 Definir limites de descarga para as unidades industriais ligadas aos coletores municipais	2015	Em execução
SUP_P488_AT3-RH5 Atualização do levantamento do potencial de produção em mini-hídricas	2015	Executada
SUP_SUB_E334_AT7-RH5 Implementação da recomendação tarifária ERSAR n.º 2/2010	2015	Em execução
SUP_SUB_E62_AT7-RH5 Publicação do Diploma do regime económico e financeiro dos recursos hídricos e respetiva implementação	2015	Executada
SUP_SUB_E63_AT5-RH5 Fiscalização de unidades com títulos de utilização emitidos	2015	Em execução
SUP_SUB_P2_AT4-RH5 Garantia de boas condições agrícolas e ambientais	2015	Em execução
SUP_SUB_P25_AT1-RH5 Implementação e acompanhamento do Regime de Exercício da Atividade Industrial (REAL)	2015	Em execução
SUP_SUB_P269_AT4-RH5 Implementação de um sistema integrado de gestão dos Títulos de Utilização dos Recursos Hídricos (TURH)	2015	Executada
SUP_SUB_P32_AT5-RH5 Definição de programa plurianual de fiscalização	2015	Em execução
SUP_SUB_P337_AT6-RH5 Desenvolvimento de ações de sensibilização e formação	2015	Executada
SUP_SUB_P346_AT5-RH5 Reforço da monitorização da qualidade da água para abastecimento público	2015	Executada
SUP_SUB_P36_AT4-RH5 Estudo para identificação de aglomerados onde é viável a adoção de soluções eficazes de drenagem e tratamento de águas residuais	2015	Em execução
SUP_SUB_P368_AT4-RH5 Integração dos dados relativos aos níveis de tratamento das águas destinadas ao consumo humano	2015	Em execução

Medidas do 1º Ciclo de Planeamento		
Medida	Estado de implementação	
Código - Designação	Ano	Estado
SUP_SUB_P39_AT4-RH5 Implementação e acompanhamento do Regime de Exercício da Atividade Pecuária (REAP)	2015	Em execução
SUP_SUB_P422_AT1-RH5 Publicação do Regime de Utilização dos Recursos Hídricos e respetiva implementação - Decreto-Lei n.º 226-A/2007, de 31 de maio	2015	Executada
SUP_SUB_P424_AT1-RH5 Regularização excecional das utilizações dos recursos hídricos do Decreto-Lei n.º 226A/2007, de 31 de maio	2015	Executada
SUP_SUB_P425_AT1-RH5 Aplicação conjunta das disposições previstas na legislação relativa à responsabilidade ambiental	2015	Executada
SUP_SUB_P427_AT5-RH5 Otimização das redes de monitorização de avaliação do estado das massas de água e das zonas protegidas	2015	Executada
SUP_SUB_P480_AT4-RH5 Aplicação da recomendação IRAR nº 1/2007, gestão de fossas sépticas no âmbito de soluções particulares de disposição de águas residuais	2015	Em execução
SUP_SUB_P9_AT2-RH5 Balanço e reprogramação do Programa Nacional para o Uso Eficiente da água (PNUEA)	2015	Em execução
SUP_E54_AT3-RH5 Elaboração do projeto do “Guia metodológico para elaboração do Plano de Gestão de Risco de Inundações para Zonas Urbanas	2015	Não executada
SUP_P332_AT7-RH5 Estudo para avaliação de custos de escassez e aplicação de coeficientes de escassez diferenciados por bacia no cálculo da Taxa Recursos Hídricos (TRH)	2015	Não executada
SUP_P343_AT4-RH5 Estudo complementar para avaliação do impacte das pressões	2015	Não executada
SUP_P430_AT5-RH5 Estudo do impacto das alterações climáticas no cumprimento dos objetivos ambientais	2015	Não executada
SUP_P434_AT7-RH5 Análise da viabilidade de implementação de um plano para restabelecimento da conectividade dos cursos de água para a fauna piscícola	2015	Não executada
SUP_P448_AT3-RH5 Definição de áreas a preservar ao nível das bacias hidrográficas	2015	Não executada
SUP_SUB_P265_AT5-RH5 Acompanhamento dos impactes nas massas de água em resultado da implementação do Decreto-Lei n.º 276/2009, de 2 de outubro	2015	Não executada
SUP_SUB_P28_AT4-RH5 Implementação e acompanhamento da Estratégia Nacional de Efluentes Agropecuários e Agroindustriais (ENEAPAI) no atual enquadramento legal	2015	Não executada
SUP_SUB_P364_AT3-RH5 Identificação de reservas estratégicas para fazer face a situações de escassez	2015	Não executada
SUP_SUB_P367_AT4-RH5 Identificação das áreas condicionadas à utilização agrícola de lamas de depuração e efluentes pecuários	2015	Não executada

Medidas do 1º Ciclo de Planeamento		
Medida	Estado de implementação	
Código - Designação	Ano	Estado
SUP_SUB_P426_AT1-RH5 Regulamentação da Lei da Água	2015	Não executada
SUP_SUB_P440_AT3-RH5 Sistema de Previsão e Gestão de Secas	2015	Não executada

Medidas do 2º Ciclo de Planeamento		
Medida	Programação Física	
Código - Designação	1º Ciclo	Ano

A massa de água vai ainda beneficiar de medidas de âmbito regional, apresentadas na Parte 6 do PGRH.

Ficha de Caracterização de Massa de Água Superficial

Código: PT05TEJ0850**Nome:** Albufeira Bouca**Categoria:** Rio (Albufeira)**Bacia hidrográfica:** Tejo**Natureza:** Fortemente Modificada**Sub-bacia hidrográfica:** Zêzere**Tipologia:** Norte**Extensão da MA (km):****Internacional:** Não**Área da MA (km²):** 1,9905**Código ES:****Área da bacia da MA (km²):** 49,0059

Enquadramento Territorial

Concelhos: PEDRÓGÃO GRANDE, SERTÃO

Zonas Protegidas

Código	Tipo	Designação
PTP38	Zona designada para a proteção de Espécies Aquáticas de Interesse Económico (Águas Piscícolas)	ZÊZERE - DA PONTE DE VALHELHAS À FOZ

Pressões Quantitativas e Qualitativas

Captação de água por setor de atividade

Setor	Volume (hm³/ano)	Pressão Significativa
Energia	1268,5	Sim

Pressões Quantitativas e Qualitativas					
<i>Cargas por setor de atividade (kg/ano)</i>					
Setor	CBO₅	CQO	N_{total}	P_{total}	Pressão Significativa
Agrícola			10824,618	695,126	Sim
Pecuária			2930,289	173,106	Não
<i>Pressão Transfronteiriça</i>					
Setor	Captações (Nº)		Rejeições de águas residuais (Nº)		

Pressões Hidromorfológicas				
Tipo			Valor	
Barragens (N.º)			1	
<i>Barragens</i>				
Designação	Classe	Volume útil armazenado (hm³)	Dispositivos de transposição para peixes	Regime de Caudais Ecológicos
Bouçã	Grandes Barragens (RSB)	15,22		Não se aplica
<i>Intervenções</i>				
Tipo de intervenção			Nº	
<i>Regularização fluvial</i>				
Tipo de intervenção			Objetivo	
<i>Transvases</i>				
Massa de água de destino (Código - Designação)		Objetivo		Caudal (m³/dia)
<i>Pressão Transfronteiriça</i>				
Tipo de pressão			Valor	

Monitorização			
<i>Estações</i>			
Vigilância (n.º)	Operacional (n.º)	Hidrométrica (n.º)	Sedimentológica (n.º)

Monitorização			
1	0	0	0

Avaliação do Estado		
Elementos de qualidade		
Tipo de Elemento	Classificação	Parâmetro
		Responsável/A recuperar
Estado/Potencial Ecológico		
Biológicos	Bom	
Hidromorfológicos	Desconhecido/Sem informação	
Físico-Químicos Gerais	Razoável	%OD
Poluentes específicos	Razoável	Zn
Estado Químico		
Substâncias Prioritárias e outros elementos	Desconhecido	

Classificação do estado				
Estado Químico				
Ciclo de Planeamento	Estado	Nível de confiança	Pressão(ões) responsável(eis)	Identificação da(s) Pressão(ões) responsável(eis)
1º Ciclo (2009-2015)	Bom			
2º Ciclo (2016-2021)	Desconhecido	Sem informação		
Estado/Potencial ecológico				
Ciclo de Planeamento	Estado	Nível de confiança	Pressão(ões) responsável(eis)	Identificação da(s) Pressão(ões) responsável(eis)
1º Ciclo (2009-2015)	Razoável	Elevado		
2º Ciclo (2016-2021)	Razoável	Elevado	2.1 Difusa - Drenagem urbana	
2º Ciclo (2016-2021)	Razoável	Elevado	2.2 Difusa - Agricultura	
2º Ciclo (2016-2021)	Razoável	Elevado	2.8 Difusa - Minas	

Classificação do estado				
2º Ciclo (2016-2021)	Razoável	Elevado	3.5 Captação / Desvio de caudal - Energia hidroelétrica	
Classificação do estado global				
1º Ciclo			2º Ciclo	
Inferior a Bom			Inferior a Bom	
Avaliação das Zonas Protegidas				
Designação		Ciclo de Planeamento		
		1º Ciclo	2º Ciclo	

Objetivos Ambientais	
Ciclo de Planeamento	
1º Ciclo	Inferior a Bom
Ano	2015
Prorrogação ou derrogação	
Justificação	
2º Ciclo	Inferior a Bom
Ano	2016-2021
Prorrogação ou derrogação	Artigo 4.º (4) - Condições naturais
Justificação	Massa de água lântica em que a capacidade de recuperação é mais prolongada no tempo.

Observações

Medidas do 1º Ciclo de Planeamento		
Medida	Estado de implementação	
Código - Designação	Ano	Estado
SUP_E279_AT3-RH5 Reabilitação e requalificação de linhas de água	2015	Em execução
SUP_E311_AT6-RH5 SIARL - Sistema de Informação de Apoio à Reposição da Legalidade	2015	Executada
SUP_E345_AT4-RH5 Realização de planos de gestão de lamas e efluentes pecuários	2015	Em execução
SUP_P360_AT3-RH5 Desenvolvimento de Planos de Gestão dos Riscos de Inundações.	2015	Em execução
SUP_P361_AT1-RH5 Complemento dos sistemas de classificação do estado ecológico e do potencial ecológico das massas de água superficiais.	2015	Em execução
SUP_P431_AT1-RH5 Elaboração de um Manual sobre o Regime Jurídico da Utilização dos Recursos Hídricos na Perspetiva Contraordenacional	2015	Executada
SUP_P433_AT3-RH5 Reforço de Meios de Fiscalização do SEPNA para o combate à pesca ilegal de espécies migradoras	2015	Executada
SUP_P441_AT3-RH5 Implementação do Plano de Gestão da Enguia para Portugal	2015	Em execução
SUP_P443_AT1-RH5 Reavaliação do Título de Utilização dos Recursos Hídricos (TURH) emitidos para os setores de atividades suscetíveis de causar poluição por substâncias perigosas	2015	Em execução
SUP_P444_AT1-RH5 Plano de Controlo de infestantes aquáticas - Azolla sp	2015	Executada
SUP_P449_AT3-RH5 Demarcação de troços navegáveis e flutuáveis	2015	Em execução
SUP_P450_AT4-RH5 Definir limites de descarga para as unidades industriais ligadas aos coletores municipais	2015	Em execução
SUP_P488_AT3-RH5 Atualização do levantamento do potencial de produção em mini-hídricas	2015	Executada
SUP_SUB_E334_AT7-RH5 Implementação da recomendação tarifária ERSAR n.º 2/2010	2015	Em execução
SUP_SUB_E62_AT7-RH5 Publicação do Diploma do regime económico e financeiro dos recursos hídricos e respetiva implementação	2015	Executada
SUP_SUB_E63_AT5-RH5 Fiscalização de unidades com títulos de utilização emitidos	2015	Em execução
SUP_SUB_P2_AT4-RH5 Garantia de boas condições agrícolas e ambientais	2015	Em execução
SUP_SUB_P25_AT1-RH5 Implementação e acompanhamento do Regime de Exercício da Atividade Industrial (REAL)	2015	Em execução
SUP_SUB_P269_AT4-RH5 Implementação de um sistema integrado de gestão dos Títulos de Utilização dos Recursos Hídricos (TURH)	2015	Executada
SUP_SUB_P32_AT5-RH5 Definição de programa plurianual de fiscalização	2015	Em execução

Medidas do 1º Ciclo de Planeamento		
Medida	Estado de implementação	
Código - Designação	Ano	Estado
SUP_SUB_P337_AT6-RH5 Desenvolvimento de ações de sensibilização e formação	2015	Executada
SUP_SUB_P346_AT5-RH5 Reforço da monitorização da qualidade da água para abastecimento público	2015	Executada
SUP_SUB_P36_AT4-RH5 Estudo para identificação de aglomerados onde é viável a adoção de soluções eficazes de drenagem e tratamento de águas residuais	2015	Em execução
SUP_SUB_P368_AT4-RH5 Integração dos dados relativos aos níveis de tratamento das águas destinadas ao consumo humano	2015	Em execução
SUP_SUB_P39_AT4-RH5 Implementação e acompanhamento do Regime de Exercício da Atividade Pecuária (REAP)	2015	Em execução
SUP_SUB_P422_AT1-RH5 Publicação do Regime de Utilização dos Recursos Hídricos e respetiva implementação - Decreto-Lei n.º 226-A/2007, de 31 de maio	2015	Executada
SUP_SUB_P424_AT1-RH5 Regularização excecional das utilizações dos recursos hídricos do Decreto-Lei n.º 226A/2007, de 31 de maio	2015	Executada
SUP_SUB_P425_AT1-RH5 Aplicação conjunta das disposições previstas na legislação relativa à responsabilidade ambiental	2015	Executada
SUP_SUB_P427_AT5-RH5 Otimização das redes de monitorização de avaliação do estado das massas de água e das zonas protegidas	2015	Executada
SUP_SUB_P480_AT4-RH5 Aplicação da recomendação IRAR nº 1/2007, gestão de fossas sépticas no âmbito de soluções particulares de disposição de águas residuais	2015	Em execução
SUP_SUB_P9_AT2-RH5 Balanço e reprogramação do Programa Nacional para o Uso Eficiente da água (PNUEA)	2015	Em execução
SUP_E54_AT3-RH5 Elaboração do projeto do “Guia metodológico para elaboração do Plano de Gestão de Risco de Inundações para Zonas Urbanas	2015	Não executada
SUP_P332_AT7-RH5 Estudo para avaliação de custos de escassez e aplicação de coeficientes de escassez diferenciados por bacia no cálculo da Taxa Recursos Hídricos (TRH)	2015	Não executada
SUP_P343_AT4-RH5 Estudo complementar para avaliação do impacte das pressões	2015	Não executada
SUP_P362_AT5-RH5 Sistema de informação, fiável, sobre as origens superficiais.	2015	Não executada
SUP_P430_AT5-RH5 Estudo do impacto das alterações climáticas no cumprimento dos objetivos ambientais	2015	Não executada
SUP_P434_AT7-RH5 Análise da viabilidade de implementação de um plano para restabelecimento da conectividade dos cursos de água para a fauna piscícola	2015	Não executada
SUP_P448_AT3-RH5 Definição de áreas a preservar ao nível das bacias hidrográficas	2015	Não executada

Medidas do 1º Ciclo de Planeamento		
Medida	Estado de implementação	
Código - Designação	Ano	Estado
SUP_SUB_P265_AT5-RH5 Acompanhamento dos impactes nas massas de água em resultado da implementação do Decreto-Lei n.º 276/2009, de 2 de outubro	2015	Não executada
SUP_SUB_P28_AT4-RH5 Implementação e acompanhamento da Estratégia Nacional de Efluentes Agropecuários e Agroindustriais (ENEAPAI) no atual enquadramento legal	2015	Não executada
SUP_SUB_P364_AT3-RH5 Identificação de reservas estratégicas para fazer face a situações de escassez	2015	Não executada
SUP_SUB_P367_AT4-RH5 Identificação das áreas condicionadas à utilização agrícola de lamas de depuração e efluentes pecuários	2015	Não executada
SUP_SUB_P426_AT1-RH5 Regulamentação da Lei da Água	2015	Não executada
SUP_SUB_P440_AT3-RH5 Sistema de Previsão e Gestão de Secas	2015	Não executada

Medidas do 2º Ciclo de Planeamento		
Medida	Programação Física	
Código - Designação	1º Ciclo	Ano
PTE1P01M08_SUP_RH5 Intervenções no sistema de saneamento da ETAR de Troviscais/Mosteiro, no concelho da Sertã	Não	2016-2018

A massa de água vai ainda beneficiar de medidas de âmbito regional, apresentadas na Parte 6 do PGRH.

Ficha de Caracterização de Massa de Água Superficial

Código: PT05TEJ0851**Nome:** Ribeira Madre**Categoria:** Rio**Bacia hidrográfica:** Tejo**Natureza:** Natural**Sub-bacia hidrográfica:** Zêzere**Tipologia:** Rios de Transição Norte-Sul**Extensão da MA (km):** 2,1628**Internacional:** Não**Área da MA (km²):****Código ES:****Área da bacia da MA (km²):** 10,2396

Enquadramento Territorial

Concelhos: FIGUEIRÓ DOS VINHOS

Zonas Protegidas

Código**Tipo****Designação**

Pressões Quantitativas e Qualitativas

Captação de água por setor de atividade

Setor**Volume (hm³/ano)****Pressão Significativa**

Cargas por setor de atividade (kg/ano)

Setor**CBO₅****CQO****N_{total}****P_{total}****Pressão Significativa**

Agrícola

2450,188

199,104

Não

Pecuária

199,165

11,638

Não

Pressões Quantitativas e Qualitativas		
<i>Pressão Transfronteiriça</i>		
Setor	Captações (Nº)	Rejeições de águas residuais (Nº)

Pressões Hidromorfológicas				
Tipo			Valor	
<i>Barragens</i>				
Designação	Classe	Volume útil armazenado (hm³)	Dispositivos de transposição para peixes	Regime de Caudais Ecológicos
<i>Intervenções</i>				
Tipo de intervenção			Nº	
<i>Regularização fluvial</i>				
Tipo de intervenção			Objetivo	
<i>Transvases</i>				
Massa de água de destino (Código - Designação)		Objetivo		Caudal (m³/dia)
<i>Pressão Transfronteiriça</i>				
Tipo de pressão			Valor	

Monitorização			
Estações			
Vigilância (n.º)	Operacional (n.º)	Hidrométrica (n.º)	Sedimentológica (n.º)
0	0	0	0

Avaliação do Estado		
Elementos de qualidade		
Tipo de Elemento	Classificação	Parâmetro
		Responsável/A recuperar

Avaliação do Estado		
Estado/Potencial Ecológico		
Biológicos	Desconhecido/Sem informação	
Hidromorfológicos	Desconhecido/Sem informação	
Físico-Químicos Gerais	Desconhecido/Sem informação	
Poluentes específicos	Desconhecido/Sem informação	
Estado Químico		
Substâncias Prioritárias e outros elementos	Desconhecido	

Classificação do estado				
Estado Químico				
Ciclo de Planeamento	Estado	Nível de confiança	Pressão(ões) responsável(eis)	Identificação da(s) Pressão(ões) responsável(eis)
1º Ciclo (2009-2015)	Bom			
2º Ciclo (2016-2021)	Desconhecido	Sem informação		
Estado/Potencial ecológico				
Ciclo de Planeamento	Estado	Nível de confiança	Pressão(ões) responsável(eis)	Identificação da(s) Pressão(ões) responsável(eis)
1º Ciclo (2009-2015)	Bom	Baixo		
2º Ciclo (2016-2021)	Bom	Baixo		
Classificação do estado global				
1º Ciclo		2º Ciclo		
Bom e Superior		Bom e Superior		
Avaliação das Zonas Protegidas				
Designação	Ciclo de Planeamento			
	1º Ciclo		2º Ciclo	

Objetivos Ambientais	
<i>Ciclo de Planeamento</i>	
1º Ciclo	Bom e superior
Ano	2015
Prorrogação ou derrogação	
Justificação	
2º Ciclo	Bom e superior
Ano	2015
Prorrogação ou derrogação	
Justificação	

Observações

Medidas do 1º Ciclo de Planeamento		
Medida	Estado de implementação	
Código - Designação	Ano	Estado
SUP_E279_AT3-RH5 Reabilitação e requalificação de linhas de água	2015	Em execução
SUP_E311_AT6-RH5 SIARL - Sistema de Informação de Apoio à Reposição da Legalidade	2015	Executada
SUP_E345_AT4-RH5 Realização de planos de gestão de lamas e efluentes pecuários	2015	Em execução
SUP_P360_AT3-RH5 Desenvolvimento de Planos de Gestão dos Riscos de Inundações.	2015	Em execução
SUP_P361_AT1-RH5 Complemento dos sistemas de classificação do estado ecológico e do potencial ecológico das massas de água superficiais.	2015	Em execução
SUP_P431_AT1-RH5 Elaboração de um Manual sobre o Regime Jurídico da Utilização dos Recursos Hídricos na Perspetiva Contraordenacional	2015	Executada
SUP_P433_AT3-RH5 Reforço de Meios de Fiscalização do SEPNA para o combate à pesca ilegal de espécies migradoras	2015	Executada

Medidas do 1º Ciclo de Planeamento		
Medida	Estado de implementação	
Código - Designação	Ano	Estado
SUP_P443_AT1-RH5 Reavaliação do Título de Utilização dos Recursos Hídricos (TURH) emitidos para os setores de atividades suscetíveis de causar poluição por substâncias perigosas	2015	Em execução
SUP_P449_AT3-RH5 Demarcação de troços navegáveis e fluviáveis	2015	Em execução
SUP_P450_AT4-RH5 Definir limites de descarga para as unidades industriais ligadas aos coletores municipais	2015	Em execução
SUP_P488_AT3-RH5 Atualização do levantamento do potencial de produção em mini-hídricas	2015	Executada
SUP_SUB_E334_AT7-RH5 Implementação da recomendação tarifária ERSAR n.º 2/2010	2015	Em execução
SUP_SUB_E62_AT7-RH5 Publicação do Diploma do regime económico e financeiro dos recursos hídricos e respetiva implementação	2015	Executada
SUP_SUB_E63_AT5-RH5 Fiscalização de unidades com títulos de utilização emitidos	2015	Em execução
SUP_SUB_P2_AT4-RH5 Garantia de boas condições agrícolas e ambientais	2015	Em execução
SUP_SUB_P25_AT1-RH5 Implementação e acompanhamento do Regime de Exercício da Atividade Industrial (REAI)	2015	Em execução
SUP_SUB_P269_AT4-RH5 Implementação de um sistema integrado de gestão dos Títulos de Utilização dos Recursos Hídricos (TURH)	2015	Executada
SUP_SUB_P32_AT5-RH5 Definição de programa plurianual de fiscalização	2015	Em execução
SUP_SUB_P337_AT6-RH5 Desenvolvimento de ações de sensibilização e formação	2015	Executada
SUP_SUB_P346_AT5-RH5 Reforço da monitorização da qualidade da água para abastecimento público	2015	Executada
SUP_SUB_P36_AT4-RH5 Estudo para identificação de aglomerados onde é viável a adoção de soluções eficazes de drenagem e tratamento de águas residuais	2015	Em execução
SUP_SUB_P368_AT4-RH5 Integração dos dados relativos aos níveis de tratamento das águas destinadas ao consumo humano	2015	Em execução
SUP_SUB_P39_AT4-RH5 Implementação e acompanhamento do Regime de Exercício da Atividade Pecuária (REAP)	2015	Em execução
SUP_SUB_P422_AT1-RH5 Publicação do Regime de Utilização dos Recursos Hídricos e respetiva implementação - Decreto-Lei n.º 226-A/2007, de 31 de maio	2015	Executada
SUP_SUB_P424_AT1-RH5 Regularização excepcional das utilizações dos recursos hídricos do Decreto-Lei n.º 226A/2007, de 31 de maio	2015	Executada

Medidas do 1º Ciclo de Planeamento		
Medida	Estado de implementação	
Código - Designação	Ano	Estado
SUP_SUB_P425_AT1-RH5 Aplicação conjunta das disposições previstas na legislação relativa à responsabilidade ambiental	2015	Executada
SUP_SUB_P427_AT5-RH5 Otimização das redes de monitorização de avaliação do estado das massas de água e das zonas protegidas	2015	Executada
SUP_SUB_P480_AT4-RH5 Aplicação da recomendação IRAR nº 1/2007, gestão de fossas sépticas no âmbito de soluções particulares de disposição de águas residuais	2015	Em execução
SUP_SUB_P9_AT2-RH5 Balanço e reprogramação do Programa Nacional para o Uso Eficiente da água (PNUEA)	2015	Em execução
SUP_E54_AT3-RH5 Elaboração do projeto do “Guia metodológico para elaboração do Plano de Gestão de Risco de Inundações para Zonas Urbanas	2015	Não executada
SUP_P332_AT7-RH5 Estudo para avaliação de custos de escassez e aplicação de coeficientes de escassez diferenciados por bacia no cálculo da Taxa Recursos Hídricos (TRH)	2015	Não executada
SUP_P343_AT4-RH5 Estudo complementar para avaliação do impacte das pressões	2015	Não executada
SUP_P430_AT5-RH5 Estudo do impacto das alterações climáticas no cumprimento dos objetivos ambientais	2015	Não executada
SUP_P434_AT7-RH5 Análise da viabilidade de implementação de um plano para restabelecimento da conectividade dos cursos de água para a fauna piscícola	2015	Não executada
SUP_P448_AT3-RH5 Definição de áreas a preservar ao nível das bacias hidrográficas	2015	Não executada
SUP_SUB_P265_AT5-RH5 Acompanhamento dos impactes nas massas de água em resultado da implementação do Decreto-Lei n.º 276/2009, de 2 de outubro	2015	Não executada
SUP_SUB_P28_AT4-RH5 Implementação e acompanhamento da Estratégia Nacional de Efluentes Agropecuários e Agroindustriais (ENEAPAI) no atual enquadramento legal	2015	Não executada
SUP_SUB_P364_AT3-RH5 Identificação de reservas estratégicas para fazer face a situações de escassez	2015	Não executada
SUP_SUB_P367_AT4-RH5 Identificação das áreas condicionadas à utilização agrícola de lamas de depuração e efluentes pecuários	2015	Não executada
SUP_SUB_P426_AT1-RH5 Regulamentação da Lei da Água	2015	Não executada
SUP_SUB_P440_AT3-RH5 Sistema de Previsão e Gestão de Secas	2015	Não executada

<i>Medidas do 2º Ciclo de Planeamento</i>		
<i>Medida</i>		<i>Programação Física</i>
<i>Código - Designação</i>	<i>1º Ciclo</i>	<i>Ano</i>

A massa de água vai ainda beneficiar de medidas de âmbito regional, apresentadas na Parte 6 do PGRH.

Ficha de Caracterização de Massa de Água Superficial

Código: PT05TEJ0852**Nome:** Rio Ocreza**Categoria:** Rio**Bacia hidrográfica:** Tejo**Natureza:** Natural**Sub-bacia hidrográfica:** Ocreza**Tipologia:** Rios do Sul de Média-Grande Dimensão**Extensão da MA (km):** 14,8364**Internacional:** Não**Área da MA (km²):****Código ES:****Área da bacia da MA (km²):** 26,2425

Enquadramento Territorial

Concelhos: CASTELO BRANCO

Zonas Protegidas

Código	Tipo	Designação
PTP43	Zona designada para a proteção de Espécies Aquáticas de Interesse Económico (Águas Piscícolas)	OCREZA - TODO O CURSO DE ÁGUA

Pressões Quantitativas e Qualitativas

Captação de água por setor de atividade

Setor	Volume (hm³/ano)	Pressão Significativa
--------------	-------------------------	------------------------------

Cargas por setor de atividade (kg/ano)

Setor	CBO₅	CQO	N_{total}	P_{total}	Pressão Significativa
Agrícola			6862,513	652,21	Sim

Pressões Quantitativas e Qualitativas					
Pecuária			4031,258	212,334	Sim
<i>Pressão Transfronteiriça</i>					
Setor		Captações (Nº)		Rejeições de águas residuais (Nº)	

Pressões Hidromorfológicas				
Tipo			Valor	
<i>Barragens</i>				
Designação	Classe	Volume útil armazenado (hm³)	Dispositivos de transposição para peixes	Regime de Caudais Ecológicos
<i>Intervenções</i>				
Tipo de intervenção			Nº	
<i>Regularização fluvial</i>				
Tipo de intervenção			Objetivo	
<i>Transvases</i>				
Massa de água de destino (Código - Designação)		Objetivo		Caudal (m³/dia)
<i>Pressão Transfronteiriça</i>				
Tipo de pressão			Valor	

Monitorização			
Estações			
Vigilância (n.º)	Operacional (n.º)	Hidrométrica (n.º)	Sedimentológica (n.º)
0	1	0	0

Avaliação do Estado		
Elementos de qualidade		
Tipo de Elemento	Classificação	Parâmetro
		Responsável/A recuperar
Estado/Potencial Ecológico		
Biológicos	Bom	
Hidromorfológicos	Desconhecido/Sem informação	
Físico-Químicos Gerais	Razoável	CBO5; P Total
Poluentes específicos	Desconhecido/Sem informação	
Estado Químico		
Substâncias Prioritárias e outros elementos	Desconhecido	

Classificação do estado				
Estado Químico				
Ciclo de Planeamento	Estado	Nível de confiança	Pressão(ões) responsável(eis)	Identificação da(s) Pressão(ões) responsável(eis)
1º Ciclo (2009-2015)	Bom			
2º Ciclo (2016-2021)	Desconhecido	Sem informação		
Estado/Potencial ecológico				
Ciclo de Planeamento	Estado	Nível de confiança	Pressão(ões) responsável(eis)	Identificação da(s) Pressão(ões) responsável(eis)
1º Ciclo (2009-2015)	Bom	Baixo		
2º Ciclo (2016-2021)	Razoável	Elevado	2.10 Difusa - Outras	Pecuária
2º Ciclo (2016-2021)	Razoável	Elevado	2.2 Difusa - Agricultura	
Classificação do estado global				
1º Ciclo			2º Ciclo	
Bom e Superior			Inferior a Bom	

Classificação do estado		
Avaliação das Zonas Protegidas		
Designação	Ciclo de Planeamento	
	1º Ciclo	2º Ciclo

Objetivos Ambientais	
Ciclo de Planeamento	
1º Ciclo	Bom e superior
Ano	Desconhecido
Prorrogação ou derrogação	Artigo 4.º (7) - Alterações físicas
Justificação	Futuro local de implantação do Aproveitamento Hidroelétrico do Alvito
2º Ciclo	Inferior a Bom
Ano	2016-2021
Prorrogação ou derrogação	Artigo 4.º (4) - Condições naturais
Justificação	Medidas de restauração ecológica que proporcionam impactes positivos graduais, com resultados a médio prazo. Medidas de controlo da poluição difusa de origem agrícola que não conseguiram surtir efeito até 2015.

Observações

Medidas do 1º Ciclo de Planeamento		
Medida	Estado de implementação	
Código - Designação	Ano	Estado
SUP_E279_AT3-RH5 Reabilitação e requalificação de linhas de água	2015	Em execução
SUP_E311_AT6-RH5 SIARL - Sistema de Informação de Apoio à Reposição da Legalidade	2015	Executada
SUP_E345_AT4-RH5 Realização de planos de gestão de lamas e efluentes pecuários	2015	Em execução
SUP_P360_AT3-RH5 Desenvolvimento de Planos de Gestão dos Riscos de Inundações.	2015	Em execução

Medidas do 1º Ciclo de Planeamento		
Medida	Estado de implementação	
Código - Designação	Ano	Estado
SUP_P361_AT1-RH5 Complemento dos sistemas de classificação do estado ecológico e do potencial ecológico das massas de água superficiais.	2015	Em execução
SUP_P431_AT1-RH5 Elaboração de um Manual sobre o Regime Jurídico da Utilização dos Recursos Hídricos na Perspetiva Contraordenacional	2015	Executada
SUP_P433_AT3-RH5 Reforço de Meios de Fiscalização do SEPNA para o combate à pesca ilegal de espécies migradoras	2015	Executada
SUP_P441_AT3-RH5 Implementação do Plano de Gestão da Enguia para Portugal	2015	Em execução
SUP_P443_AT1-RH5 Reavaliação do Título de Utilização dos Recursos Hídricos (TURH) emitidos para os setores de atividades suscetíveis de causar poluição por substâncias perigosas	2015	Em execução
SUP_P449_AT3-RH5 Demarcação de troços navegáveis e flutuáveis	2015	Em execução
SUP_P450_AT4-RH5 Definir limites de descarga para as unidades industriais ligadas aos coletores municipais	2015	Em execução
SUP_P488_AT3-RH5 Atualização do levantamento do potencial de produção em mini-hídricas	2015	Executada
SUP_SUB_E334_AT7-RH5 Implementação da recomendação tarifária ERSAR n.º 2/2010	2015	Em execução
SUP_SUB_E62_AT7-RH5 Publicação do Diploma do regime económico e financeiro dos recursos hídricos e respetiva implementação	2015	Executada
SUP_SUB_E63_AT5-RH5 Fiscalização de unidades com títulos de utilização emitidos	2015	Em execução
SUP_SUB_P2_AT4-RH5 Garantia de boas condições agrícolas e ambientais	2015	Em execução
SUP_SUB_P25_AT1-RH5 Implementação e acompanhamento do Regime de Exercício da Atividade Industrial (REAL)	2015	Em execução
SUP_SUB_P269_AT4-RH5 Implementação de um sistema integrado de gestão dos Títulos de Utilização dos Recursos Hídricos (TURH)	2015	Executada
SUP_SUB_P32_AT5-RH5 Definição de programa plurianual de fiscalização	2015	Em execução
SUP_SUB_P337_AT6-RH5 Desenvolvimento de ações de sensibilização e formação	2015	Executada
SUP_SUB_P346_AT5-RH5 Reforço da monitorização da qualidade da água para abastecimento público	2015	Executada
SUP_SUB_P36_AT4-RH5 Estudo para identificação de aglomerados onde é viável a adoção de soluções eficazes de drenagem e tratamento de águas residuais	2015	Em execução

Medidas do 1º Ciclo de Planeamento		
Medida	Estado de implementação	
Código - Designação	Ano	Estado
SUP_SUB_P368_AT4-RH5 Integração dos dados relativos aos níveis de tratamento das águas destinadas ao consumo humano	2015	Em execução
SUP_SUB_P39_AT4-RH5 Implementação e acompanhamento do Regime de Exercício da Atividade Pecuária (REAP)	2015	Em execução
SUP_SUB_P422_AT1-RH5 Publicação do Regime de Utilização dos Recursos Hídricos e respetiva implementação - Decreto-Lei n.º 226-A/2007, de 31 de maio	2015	Executada
SUP_SUB_P424_AT1-RH5 Regularização excecional das utilizações dos recursos hídricos do Decreto-Lei n.º 226A/2007, de 31 de maio	2015	Executada
SUP_SUB_P425_AT1-RH5 Aplicação conjunta das disposições previstas na legislação relativa à responsabilidade ambiental	2015	Executada
SUP_SUB_P427_AT5-RH5 Otimização das redes de monitorização de avaliação do estado das massas de água e das zonas protegidas	2015	Executada
SUP_SUB_P480_AT4-RH5 Aplicação da recomendação IRAR nº 1/2007, gestão de fossas sépticas no âmbito de soluções particulares de disposição de águas residuais	2015	Em execução
SUP_SUB_P9_AT2-RH5 Balanço e reprogramação do Programa Nacional para o Uso Eficiente da água (PNUEA)	2015	Em execução
SUP_E54_AT3-RH5 Elaboração do projeto do “Guia metodológico para elaboração do Plano de Gestão de Risco de Inundações para Zonas Urbanas	2015	Não executada
SUP_P332_AT7-RH5 Estudo para avaliação de custos de escassez e aplicação de coeficientes de escassez diferenciados por bacia no cálculo da Taxa Recursos Hídricos (TRH)	2015	Não executada
SUP_P343_AT4-RH5 Estudo complementar para avaliação do impacte das pressões	2015	Não executada
SUP_P430_AT5-RH5 Estudo do impacto das alterações climáticas no cumprimento dos objetivos ambientais	2015	Não executada
SUP_P434_AT7-RH5 Análise da viabilidade de implementação de um plano para restabelecimento da conectividade dos cursos de água para a fauna piscícola	2015	Não executada
SUP_P448_AT3-RH5 Definição de áreas a preservar ao nível das bacias hidrográficas	2015	Não executada
SUP_SUB_P265_AT5-RH5 Acompanhamento dos impactes nas massas de água em resultado da implementação do Decreto-Lei n.º 276/2009, de 2 de outubro	2015	Não executada
SUP_SUB_P28_AT4-RH5 Implementação e acompanhamento da Estratégia Nacional de Efluentes Agropecuários e Agroindustriais (ENEAPAI) no atual enquadramento legal	2015	Não executada
SUP_SUB_P364_AT3-RH5 Identificação de reservas estratégicas para fazer face a situações de escassez	2015	Não executada

Medidas do 1º Ciclo de Planeamento		
Medida	Estado de implementação	
Código - Designação	Ano	Estado
SUP_SUB_P367_AT4-RH5 Identificação das áreas condicionadas à utilização agrícola de lamas de depuração e efluentes pecuários	2015	Não executada
SUP_SUB_P426_AT1-RH5 Regulamentação da Lei da Água	2015	Não executada
SUP_SUB_P440_AT3-RH5 Sistema de Previsão e Gestão de Secas	2015	Não executada
SUP_E143_AT3-RH5 Implementação das medidas de minimização previstas na Declaração de Impacte Ambiental (DIA) do Aproveitamento Hidroelétrico do Alvito	2015	Não executada

Medidas do 2º Ciclo de Planeamento		
Medida	Programação Física	
Código - Designação	1º Ciclo	Ano
PTE1P06M01_RH5 Adotar um novo Código de Boas Práticas Agrícolas, contemplando disposições para o azoto e para o fósforo	Não	2016

A massa de água vai ainda beneficiar de medidas de âmbito regional, apresentadas na Parte 6 do PGRH.

Ficha de Caracterização de Massa de Água Superficial

Código: PT05TEJ0853**Nome:** Rio Zêzere (HMWB - Jusante B. Bouçã)**Categoria:** Rio**Bacia hidrográfica:** Tejo**Natureza:** Fortemente Modificada**Sub-bacia hidrográfica:** Zêzere**Tipologia:** Rios de Transição Norte-Sul**Extensão da MA (km):** 4,2315**Internacional:** Não**Área da MA (km²):****Código ES:****Área da bacia da MA (km²):** 12,3689

Enquadramento Territorial

Concelhos: FIGUEIRÓ DOS VINHOS, PEDRÓGÃO GRANDE, SERTÃO

Zonas Protegidas

Código	Tipo	Designação
PTP38	Zona designada para a proteção de Espécies Aquáticas de Interesse Económico (Águas Piscícolas)	ZÊZERE - DA PONTE DE VALHELHAS À FOZ

Pressões Quantitativas e Qualitativas					
<i>Captação de água por setor de atividade</i>					
Setor		Volume (hm³/ano)		Pressão Significativa	
<i>Cargas por setor de atividade (kg/ano)</i>					
Setor	CBO₅	CQO	N_{total}	P_{total}	Pressão Significativa
Urbano	105,852	487,211	277,329	17,324	Não
Agrícola			3110,45	272,069	Sim
Pecuária			589,322	34,774	Não
<i>Pressão Transfronteiriça</i>					
Setor		Captações (Nº)		Rejeições de águas residuais (Nº)	

Pressões Hidromorfológicas				
Tipo			Valor	
<i>Barragens</i>				
Designação	Classe	Volume útil armazenado (hm³)	Dispositivos de transposição para peixes	Regime de Caudais Ecológicos
<i>Intervenções</i>				
Tipo de intervenção			Nº	
<i>Regularização fluvial</i>				
Tipo de intervenção			Objetivo	
<i>Transvases</i>				
Massa de água de destino (Código - Designação)	Objetivo			Caudal (m³/dia)
<i>Pressão Transfronteiriça</i>				
Tipo de pressão			Valor	

Monitorização
Estações

Monitorização			
Vigilância (n.º)	Operacional (n.º)	Hidrométrica (n.º)	Sedimentológica (n.º)
0	0	0	0

Avaliação do Estado		
Elementos de qualidade		
Tipo de Elemento	Classificação	Parâmetro
		Responsável/A recuperar
Estado/Potencial Ecológico		
Biológicos	Desconhecido/Sem informação	
Hidromorfológicos	Desconhecido/Sem informação	
Físico-Químicos Gerais	Desconhecido/Sem informação	
Poluentes específicos	Desconhecido/Sem informação	
Estado Químico		
Substâncias Prioritárias e outros elementos	Desconhecido	

Classificação do estado				
Estado Químico				
Ciclo de Planeamento	Estado	Nível de confiança	Pressão(ões) responsável(eis)	Identificação da(s) Pressão(ões) responsável(eis)
1º Ciclo (2009-2015)	Bom			
2º Ciclo (2016-2021)	Desconhecido	Sem informação		
Estado/Potencial ecológico				
Ciclo de Planeamento	Estado	Nível de confiança	Pressão(ões) responsável(eis)	Identificação da(s) Pressão(ões) responsável(eis)
1º Ciclo (2009-2015)	Razoável	Baixo		
2º Ciclo (2016-2021)	Razoável	Médio	2.2 Difusa - Agricultura	
2º Ciclo (2016-2021)	Razoável	Médio	4.3.3 Alteração Hidrológica - Energia hidroelétrica	Aproveitamento Hidroelétrico da Bouçã

Classificação do estado		
Classificação do estado global		
1º Ciclo	2º Ciclo	
Inferior a Bom	Inferior a Bom	
Avaliação das Zonas Protegidas		
Designação	Ciclo de Planeamento	
	1º Ciclo	2º Ciclo

Objetivos Ambientais	
Ciclo de Planeamento	
1º Ciclo	Inferior a Bom
Ano	2015
Prorrogação ou derrogação	
Justificação	
2º Ciclo	Inferior a Bom
Ano	2016-2021
Prorrogação ou derrogação	Artigo 4.º (4) - Condições naturais
Justificação	Medidas de restauração ecológica que proporcionam impactes positivos graduais, com resultados a médio prazo. Medidas de controlo da poluição difusa de origem agrícola que não conseguiram surtir efeito até 2015.

Observações

Medidas do 1º Ciclo de Planeamento		
Medida	Estado de implementação	
Código - Designação	Ano	Estado
SUP_E279_AT3-RH5 Reabilitação e requalificação de linhas de água	2015	Em execução

Medidas do 1º Ciclo de Planeamento		
Medida	Estado de implementação	
Código - Designação	Ano	Estado
SUP_E311_AT6-RH5 SIARL - Sistema de Informação de Apoio à Reposição da Legalidade	2015	Executada
SUP_E345_AT4-RH5 Realização de planos de gestão de lamas e efluentes pecuários	2015	Em execução
SUP_P360_AT3-RH5 Desenvolvimento de Planos de Gestão dos Riscos de Inundações.	2015	Em execução
SUP_P361_AT1-RH5 Complemento dos sistemas de classificação do estado ecológico e do potencial ecológico das massas de água superficiais.	2015	Em execução
SUP_P431_AT1-RH5 Elaboração de um Manual sobre o Regime Jurídico da Utilização dos Recursos Hídricos na Perspetiva Contraordenacional	2015	Executada
SUP_P433_AT3-RH5 Reforço de Meios de Fiscalização do SEPNA para o combate à pesca ilegal de espécies migradoras	2015	Executada
SUP_P441_AT3-RH5 Implementação do Plano de Gestão da Enguia para Portugal	2015	Em execução
SUP_P443_AT1-RH5 Reavaliação do Título de Utilização dos Recursos Hídricos (TURH) emitidos para os setores de atividades suscetíveis de causar poluição por substâncias perigosas	2015	Em execução
SUP_P449_AT3-RH5 Demarcação de troços navegáveis e fluviáveis	2015	Em execução
SUP_P450_AT4-RH5 Definir limites de descarga para as unidades industriais ligadas aos coletores municipais	2015	Em execução
SUP_P488_AT3-RH5 Atualização do levantamento do potencial de produção em mini-hídricas	2015	Executada
SUP_SUB_E334_AT7-RH5 Implementação da recomendação tarifária ERSAR n.º 2/2010	2015	Em execução
SUP_SUB_E62_AT7-RH5 Publicação do Diploma do regime económico e financeiro dos recursos hídricos e respetiva implementação	2015	Executada
SUP_SUB_E63_AT5-RH5 Fiscalização de unidades com títulos de utilização emitidos	2015	Em execução
SUP_SUB_P2_AT4-RH5 Garantia de boas condições agrícolas e ambientais	2015	Em execução
SUP_SUB_P25_AT1-RH5 Implementação e acompanhamento do Regime de Exercício da Atividade Industrial (REAL)	2015	Em execução
SUP_SUB_P269_AT4-RH5 Implementação de um sistema integrado de gestão dos Títulos de Utilização dos Recursos Hídricos (TURH)	2015	Executada
SUP_SUB_P32_AT5-RH5 Definição de programa plurianual de fiscalização	2015	Em execução
SUP_SUB_P337_AT6-RH5 Desenvolvimento de ações de sensibilização e formação	2015	Executada

Medidas do 1º Ciclo de Planeamento		
Medida	Estado de implementação	
Código - Designação	Ano	Estado
SUP_SUB_P346_AT5-RH5 Reforço da monitorização da qualidade da água para abastecimento público	2015	Executada
SUP_SUB_P36_AT4-RH5 Estudo para identificação de aglomerados onde é viável a adoção de soluções eficazes de drenagem e tratamento de águas residuais	2015	Em execução
SUP_SUB_P368_AT4-RH5 Integração dos dados relativos aos níveis de tratamento das águas destinadas ao consumo humano	2015	Em execução
SUP_SUB_P39_AT4-RH5 Implementação e acompanhamento do Regime de Exercício da Atividade Pecuária (REAP)	2015	Em execução
SUP_SUB_P422_AT1-RH5 Publicação do Regime de Utilização dos Recursos Hídricos e respetiva implementação - Decreto-Lei n.º 226-A/2007, de 31 de maio	2015	Executada
SUP_SUB_P424_AT1-RH5 Regularização excecional das utilizações dos recursos hídricos do Decreto-Lei n.º 226A/2007, de 31 de maio	2015	Executada
SUP_SUB_P425_AT1-RH5 Aplicação conjunta das disposições previstas na legislação relativa à responsabilidade ambiental	2015	Executada
SUP_SUB_P427_AT5-RH5 Otimização das redes de monitorização de avaliação do estado das massas de água e das zonas protegidas	2015	Executada
SUP_SUB_P480_AT4-RH5 Aplicação da recomendação IRAR nº 1/2007, gestão de fossas sépticas no âmbito de soluções particulares de disposição de águas residuais	2015	Em execução
SUP_SUB_P9_AT2-RH5 Balanço e reprogramação do Programa Nacional para o Uso Eficiente da água (PNUEA)	2015	Em execução
SUP_E460_AT4-RH5 Construção/remodelação de ETAR, sistemas interceptores e estação elevatória da zona geográfica da Raia, Zêzere e Nabão: Atalaia (Pedrógão Grande), Louriceira, Vila Facaia, Trízio (Mosteiro de S. Tiago/Casal dos Bufos) e Álvaro	2015	Executada
SUP_P447_AT2-RH5 Estudo para definição de regime de caudais ecológicos no rio Tejo	2015	Em execução
SUP_E54_AT3-RH5 Elaboração do projeto do “Guia metodológico para elaboração do Plano de Gestão de Risco de Inundações para Zonas Urbanas	2015	Não executada
SUP_P332_AT7-RH5 Estudo para avaliação de custos de escassez e aplicação de coeficientes de escassez diferenciados por bacia no cálculo da Taxa Recursos Hídricos (TRH)	2015	Não executada
SUP_P343_AT4-RH5 Estudo complementar para avaliação do impacte das pressões	2015	Não executada
SUP_P430_AT5-RH5 Estudo do impacto das alterações climáticas no cumprimento dos objetivos ambientais	2015	Não executada
SUP_P434_AT7-RH5 Análise da viabilidade de implementação de um plano para restabelecimento da conectividade dos cursos de água para a fauna piscícola	2015	Não executada

Medidas do 1º Ciclo de Planeamento		
Medida	Estado de implementação	
Código - Designação	Ano	Estado
SUP_P448_AT3-RH5 Definição de áreas a preservar ao nível das bacias hidrográficas	2015	Não executada
SUP_SUB_P265_AT5-RH5 Acompanhamento dos impactes nas massas de água em resultado da implementação do Decreto-Lei n.º 276/2009, de 2 de outubro	2015	Não executada
SUP_SUB_P28_AT4-RH5 Implementação e acompanhamento da Estratégia Nacional de Efluentes Agropecuários e Agroindustriais (ENEAPAI) no atual enquadramento legal	2015	Não executada
SUP_SUB_P364_AT3-RH5 Identificação de reservas estratégicas para fazer face a situações de escassez	2015	Não executada
SUP_SUB_P367_AT4-RH5 Identificação das áreas condicionadas à utilização agrícola de lamas de depuração e efluentes pecuários	2015	Não executada
SUP_SUB_P426_AT1-RH5 Regulamentação da Lei da Água	2015	Não executada
SUP_SUB_P440_AT3-RH5 Sistema de Previsão e Gestão de Secas	2015	Não executada

Medidas do 2º Ciclo de Planeamento		
Medida	Programação Física	
Código - Designação	1º Ciclo	Ano
PTE1P06M01_RH5 Adotar um novo Código de Boas Práticas Agrícolas, contemplando disposições para o azoto e para o fósforo	Não	2016
PTE3P02M02_SUP_RH5 Instalar, manter e recuperar galerias ripícolas e erradicar espécies invasoras lenhosas em áreas florestais e agroflorestais	Não	2016-2020
PTE3P02M34_SUP_RH5 Plano para a reconstituição da continuidade fluvial, restauração da vegetação ripária e revisão do regime de caudais ecológicos	Não	2017-2019

A massa de água vai ainda beneficiar de medidas de âmbito regional, apresentadas na Parte 6 do PGRH.

Ficha de Caracterização de Massa de Água Superficial

Código: PT05TEJ0854**Nome:** Ribeira de Ansião**Categoria:** Rio**Bacia hidrográfica:** Tejo**Natureza:** Natural**Sub-bacia hidrográfica:** Nabão**Tipologia:** Depósitos Sedimentares do Tejo e Sado**Extensão da MA (km):** 2,2331**Internacional:** Não**Área da MA (km²):****Código ES:****Área da bacia da MA (km²):** 16,4688

Enquadramento Territorial

Concelhos: POMBAL

Zonas Protegidas

Código**Tipo****Designação**

Pressões Quantitativas e Qualitativas

Captação de água por setor de atividade

Setor**Volume (hm³/ano)****Pressão Significativa**

Cargas por setor de atividade (kg/ano)

Setor**CBO₅****CQO****N_{total}****P_{total}****Pressão Significativa**

Agrícola

4297,291

412,646

Não

Pecuária

3710,91

231,173

Não

Pressões Quantitativas e Qualitativas		
<i>Pressão Transfronteiriça</i>		
Setor	Captações (Nº)	Rejeições de águas residuais (Nº)

Pressões Hidromorfológicas				
Tipo			Valor	
<i>Barragens</i>				
Designação	Classe	Volume útil armazenado (hm³)	Dispositivos de transposição para peixes	Regime de Caudais Ecológicos
<i>Intervenções</i>				
Tipo de intervenção			Nº	
<i>Regularização fluvial</i>				
Tipo de intervenção			Objetivo	
<i>Transvases</i>				
Massa de água de destino (Código - Designação)		Objetivo		Caudal (m³/dia)
<i>Pressão Transfronteiriça</i>				
Tipo de pressão			Valor	

Monitorização			
Estações			
Vigilância (n.º)	Operacional (n.º)	Hidrométrica (n.º)	Sedimentológica (n.º)
0	0	0	0

Avaliação do Estado		
Elementos de qualidade		
Tipo de Elemento	Classificação	Parâmetro
		Responsável/A recuperar

Avaliação do Estado		
Estado/Potencial Ecológico		
Biológicos	Desconhecido/Sem informação	
Hidromorfológicos	Desconhecido/Sem informação	
Físico-Químicos Gerais	Desconhecido/Sem informação	
Poluentes específicos	Desconhecido/Sem informação	
Estado Químico		
Substâncias Prioritárias e outros elementos	Desconhecido	

Classificação do estado				
Estado Químico				
Ciclo de Planeamento	Estado	Nível de confiança	Pressão(ões) responsável(eis)	Identificação da(s) Pressão(ões) responsável(eis)
1º Ciclo (2009-2015)	Desconhecido			
2º Ciclo (2016-2021)	Desconhecido	Sem informação		
Estado/Potencial ecológico				
Ciclo de Planeamento	Estado	Nível de confiança	Pressão(ões) responsável(eis)	Identificação da(s) Pressão(ões) responsável(eis)
1º Ciclo (2009-2015)	Desconhecido/ Sem informação	Sem informação		
2º Ciclo (2016-2021)	Bom	Baixo		
Classificação do estado global				
1º Ciclo		2º Ciclo		
Desconhecido		Bom e Superior		
Avaliação das Zonas Protegidas				
Designação	Ciclo de Planeamento			
	1º Ciclo		2º Ciclo	

Objetivos Ambientais	
<i>Ciclo de Planeamento</i>	
1º Ciclo	Desconhecido
Ano	Desconhecido
Prorrogação ou derrogação	
Justificação	
2º Ciclo	Bom e superior
Ano	2015
Prorrogação ou derrogação	
Justificação	

Observações

Medidas do 1º Ciclo de Planeamento		
Medida	Estado de implementação	
Código - Designação	Ano	Estado
SUP_E279_AT3-RH5 Reabilitação e requalificação de linhas de água	2015	Em execução
SUP_E311_AT6-RH5 SIARL - Sistema de Informação de Apoio à Reposição da Legalidade	2015	Executada
SUP_E345_AT4-RH5 Realização de planos de gestão de lamas e efluentes pecuários	2015	Em execução
SUP_P360_AT3-RH5 Desenvolvimento de Planos de Gestão dos Riscos de Inundações.	2015	Em execução
SUP_P361_AT1-RH5 Complemento dos sistemas de classificação do estado ecológico e do potencial ecológico das massas de água superficiais.	2015	Em execução
SUP_P431_AT1-RH5 Elaboração de um Manual sobre o Regime Jurídico da Utilização dos Recursos Hídricos na Perspetiva Contraordenacional	2015	Executada
SUP_P433_AT3-RH5 Reforço de Meios de Fiscalização do SEPNA para o combate à pesca ilegal de espécies migradoras	2015	Executada

Medidas do 1º Ciclo de Planeamento		
Medida	Estado de implementação	
Código - Designação	Ano	Estado
SUP_P443_AT1-RH5 Reavaliação do Título de Utilização dos Recursos Hídricos (TURH) emitidos para os setores de atividades suscetíveis de causar poluição por substâncias perigosas	2015	Em execução
SUP_P449_AT3-RH5 Demarcação de troços navegáveis e fluviáveis	2015	Em execução
SUP_P450_AT4-RH5 Definir limites de descarga para as unidades industriais ligadas aos coletores municipais	2015	Em execução
SUP_P488_AT3-RH5 Atualização do levantamento do potencial de produção em mini-hídricas	2015	Executada
SUP_SUB_E334_AT7-RH5 Implementação da recomendação tarifária ERSAR n.º 2/2010	2015	Em execução
SUP_SUB_E62_AT7-RH5 Publicação do Diploma do regime económico e financeiro dos recursos hídricos e respetiva implementação	2015	Executada
SUP_SUB_E63_AT5-RH5 Fiscalização de unidades com títulos de utilização emitidos	2015	Em execução
SUP_SUB_E93_AT5-RH5 Monitorizações de Controlo Periódico e Ações de tratamento de efluentes nas áreas mineiras	2015	Executada
SUP_SUB_P2_AT4-RH5 Garantia de boas condições agrícolas e ambientais	2015	Em execução
SUP_SUB_P25_AT1-RH5 Implementação e acompanhamento do Regime de Exercício da Atividade Industrial (REAI)	2015	Em execução
SUP_SUB_P269_AT4-RH5 Implementação de um sistema integrado de gestão dos Títulos de Utilização dos Recursos Hídricos (TURH)	2015	Executada
SUP_SUB_P32_AT5-RH5 Definição de programa plurianual de fiscalização	2015	Em execução
SUP_SUB_P337_AT6-RH5 Desenvolvimento de ações de sensibilização e formação	2015	Executada
SUP_SUB_P346_AT5-RH5 Reforço da monitorização da qualidade da água para abastecimento público	2015	Executada
SUP_SUB_P36_AT4-RH5 Estudo para identificação de aglomerados onde é viável a adoção de soluções eficazes de drenagem e tratamento de águas residuais	2015	Em execução
SUP_SUB_P368_AT4-RH5 Integração dos dados relativos aos níveis de tratamento das águas destinadas ao consumo humano	2015	Em execução
SUP_SUB_P39_AT4-RH5 Implementação e acompanhamento do Regime de Exercício da Atividade Pecuária (REAP)	2015	Em execução
SUP_SUB_P422_AT1-RH5 Publicação do Regime de Utilização dos Recursos Hídricos e respetiva implementação - Decreto-Lei n.º 226-A/2007, de 31 de maio	2015	Executada

Medidas do 1º Ciclo de Planeamento		
Medida	Estado de implementação	
Código - Designação	Ano	Estado
SUP_SUB_P424_AT1-RH5 Regularização excepcional das utilizações dos recursos hídricos do Decreto-Lei n.º 226A/2007, de 31 de maio	2015	Executada
SUP_SUB_P425_AT1-RH5 Aplicação conjunta das disposições previstas na legislação relativa à responsabilidade ambiental	2015	Executada
SUP_SUB_P427_AT5-RH5 Otimização das redes de monitorização de avaliação do estado das massas de água e das zonas protegidas	2015	Executada
SUP_SUB_P480_AT4-RH5 Aplicação da recomendação IRAR nº 1/2007, gestão de fossas sépticas no âmbito de soluções particulares de disposição de águas residuais	2015	Em execução
SUP_SUB_P9_AT2-RH5 Balanço e reprogramação do Programa Nacional para o Uso Eficiente da água (PNUEA)	2015	Em execução
SUP_E54_AT3-RH5 Elaboração do projeto do “Guia metodológico para elaboração do Plano de Gestão de Risco de Inundações para Zonas Urbanas	2015	Não executada
SUP_P332_AT7-RH5 Estudo para avaliação de custos de escassez e aplicação de coeficientes de escassez diferenciados por bacia no cálculo da Taxa Recursos Hídricos (TRH)	2015	Não executada
SUP_P343_AT4-RH5 Estudo complementar para avaliação do impacte das pressões	2015	Não executada
SUP_P430_AT5-RH5 Estudo do impacto das alterações climáticas no cumprimento dos objetivos ambientais	2015	Não executada
SUP_P434_AT7-RH5 Análise da viabilidade de implementação de um plano para restabelecimento da conectividade dos cursos de água para a fauna piscícola	2015	Não executada
SUP_P448_AT3-RH5 Definição de áreas a preservar ao nível das bacias hidrográficas	2015	Não executada
SUP_SUB_P265_AT5-RH5 Acompanhamento dos impactes nas massas de água em resultado da implementação do Decreto-Lei n.º 276/2009, de 2 de outubro	2015	Não executada
SUP_SUB_P28_AT4-RH5 Implementação e acompanhamento da Estratégia Nacional de Efluentes Agropecuários e Agroindustriais (ENEAPAI) no atual enquadramento legal	2015	Não executada
SUP_SUB_P364_AT3-RH5 Identificação de reservas estratégicas para fazer face a situações de escassez	2015	Não executada
SUP_SUB_P367_AT4-RH5 Identificação das áreas condicionadas à utilização agrícola de lamas de depuração e efluentes pecuários	2015	Não executada
SUP_SUB_P426_AT1-RH5 Regulamentação da Lei da Água	2015	Não executada
SUP_SUB_P440_AT3-RH5 Sistema de Previsão e Gestão de Secas	2015	Não executada

<i>Medidas do 2º Ciclo de Planeamento</i>		
<i>Medida</i>		<i>Programação Física</i>
<i>Código - Designação</i>	<i>1º Ciclo</i>	<i>Ano</i>

A massa de água vai ainda beneficiar de medidas de âmbito regional, apresentadas na Parte 6 do PGRH.

Ficha de Caracterização de Massa de Água Superficial

Código: PT05TEJ0855**Nome:** Ribeira da Touliça (HMWB - Jusante B. Touliça)**Categoria:** Rio**Bacia hidrográfica:** Tejo**Natureza:** Fortemente Modificada**Sub-bacia hidrográfica:** Tejo**Tipologia:** Rios do Sul de Pequena Dimensão**Extensão da MA (km):** 10,3986**Internacional:** Não**Área da MA (km²):****Código ES:****Área da bacia da MA (km²):** 18,0395

Enquadramento Territorial

Concelhos: IDANHA-A-NOVA

Zonas Protegidas

Código**Tipo****Designação**

Pressões Quantitativas e Qualitativas

Captação de água por setor de atividade

Setor**Volume (hm³/ano)****Pressão Significativa**

Cargas por setor de atividade (kg/ano)

Setor**CBO₅****CQO****N_{total}****P_{total}****Pressão Significativa**

Agrícola

6516,611

1026,007

Sim

Pecuária

4664,674

217,559

Sim

Pressões Quantitativas e Qualitativas		
<i>Pressão Transfronteiriça</i>		
Setor	Captações (N.º)	Rejeições de águas residuais (N.º)

Pressões Hidromorfológicas				
Tipo			Valor	
Barragens (N.º)			2	
<i>Barragens</i>				
Designação	Classe	Volume útil armazenado (hm³)	Dispositivos de transposição para peixes	Regime de Caudais Ecológicos
Francisco Dias Rato	Barragens (RSB)	0,027		
Lagoinha	Outras IH			
<i>Intervenções</i>				
Tipo de intervenção			N.º	
<i>Regularização fluvial</i>				
Tipo de intervenção			Objetivo	
<i>Transvases</i>				
Massa de água de destino (Código - Designação)		Objetivo		Caudal (m³/dia)
<i>Pressão Transfronteiriça</i>				
Tipo de pressão			Valor	

Monitorização			
Estações			
Vigilância (n.º)	Operacional (n.º)	Hidrométrica (n.º)	Sedimentológica (n.º)
0	0	0	0

Avaliação do Estado		
Elementos de qualidade		
Tipo de Elemento	Classificação	Parâmetro
		Responsável/A recuperar
Estado/Potencial Ecológico		
Biológicos	Desconhecido/Sem informação	
Hidromorfológicos	Desconhecido/Sem informação	
Físico-Químicos Gerais	Desconhecido/Sem informação	
Poluentes específicos	Desconhecido/Sem informação	
Estado Químico		
Substâncias Prioritárias e outros elementos	Desconhecido	

Classificação do estado				
Estado Químico				
Ciclo de Planeamento	Estado	Nível de confiança	Pressão(ões) responsável(eis)	Identificação da(s) Pressão(ões) responsável(eis)
1º Ciclo (2009-2015)	Bom			
2º Ciclo (2016-2021)	Desconhecido	Sem informação		
Estado/Potencial ecológico				
Ciclo de Planeamento	Estado	Nível de confiança	Pressão(ões) responsável(eis)	Identificação da(s) Pressão(ões) responsável(eis)
1º Ciclo (2009-2015)	Medíocre	Baixo		
2º Ciclo (2016-2021)	Medíocre	Médio	2.10 Difusa - Outras	Pecuária
2º Ciclo (2016-2021)	Medíocre	Médio	2.2 Difusa - Agricultura	
2º Ciclo (2016-2021)	Medíocre	Médio	4.3.1 Alteração Hidrológica - Agricultura	Barragem da Touliça a montante
Classificação do estado global				
1º Ciclo			2º Ciclo	
Inferior a Bom			Inferior a Bom	

<i>Classificação do estado</i>		
<i>Avaliação das Zonas Protegidas</i>		
<i>Designação</i>	<i>Ciclo de Planeamento</i>	
	<i>1º Ciclo</i>	<i>2º Ciclo</i>

<i>Objetivos Ambientais</i>	
<i>Ciclo de Planeamento</i>	
<i>1º Ciclo</i>	Inferior a Bom
<i>Ano</i>	2022-2027
<i>Prorrogação ou derrogação</i>	Artigo 4.º (4) - Exequibilidade técnica
<i>Justificação</i>	A escala das melhorias necessárias só pode, por razões de exequibilidade técnica em i) reduzir as pressões de origem difusa, ii) projetar e instalar o dispositivo para a descarga do RCE estabelecido no Contrato de Concessão, ainda não assinado, iii) dispor de uma série de dados de monitorização que permitam avaliar a eficácia do RCE para ser atingido o Bom Estado Ecológico, procedendo a eventuais ajustes dos valores do RCE se necessário, iv) equacionar da necessidade de implementação de um dispositivo de transposição para a fauna piscícola, ser realizada por fases que excedam o calendário estabelecido, estando prevista a sua implementação até 2027.
<i>2º Ciclo</i>	Inferior a Bom
<i>Ano</i>	2022-2027
<i>Prorrogação ou derrogação</i>	Artigo 4.º (4) - Exequibilidade técnica
<i>Justificação</i>	Implementação e monitorização de regimes de caudais ecológicos, que deverão ser ajustados, até se atingir o bom estado das massas de água a jusante. Medidas de controlo da poluição difusa de origem agrícola que não conseguem surtir efeito a médio prazo.

<i>Observações</i>

<i>Medidas do 1º Ciclo de Planeamento</i>		
<i>Medida</i>	<i>Estado de implementação</i>	
<i>Código - Designação</i>	<i>Ano</i>	<i>Estado</i>
SUP_E279_AT3-RH5 Reabilitação e requalificação de linhas de água	2015	Em execução

Medidas do 1º Ciclo de Planeamento		
Medida	Estado de implementação	
Código - Designação	Ano	Estado
SUP_E311_AT6-RH5 SIARL - Sistema de Informação de Apoio à Reposição da Legalidade	2015	Executada
SUP_E345_AT4-RH5 Realização de planos de gestão de lamas e efluentes pecuários	2015	Em execução
SUP_P360_AT3-RH5 Desenvolvimento de Planos de Gestão dos Riscos de Inundações.	2015	Em execução
SUP_P361_AT1-RH5 Complemento dos sistemas de classificação do estado ecológico e do potencial ecológico das massas de água superficiais.	2015	Em execução
SUP_P431_AT1-RH5 Elaboração de um Manual sobre o Regime Jurídico da Utilização dos Recursos Hídricos na Perspetiva Contraordenacional	2015	Executada
SUP_P433_AT3-RH5 Reforço de Meios de Fiscalização do SEPNA para o combate à pesca ilegal de espécies migradoras	2015	Executada
SUP_P443_AT1-RH5 Reavaliação do Título de Utilização dos Recursos Hídricos (TURH) emitidos para os setores de atividades suscetíveis de causar poluição por substâncias perigosas	2015	Em execução
SUP_P449_AT3-RH5 Demarcação de troços navegáveis e fluviáveis	2015	Em execução
SUP_P450_AT4-RH5 Definir limites de descarga para as unidades industriais ligadas aos coletores municipais	2015	Em execução
SUP_P488_AT3-RH5 Atualização do levantamento do potencial de produção em mini-hídricas	2015	Executada
SUP_SUB_E334_AT7-RH5 Implementação da recomendação tarifária ERSAR n.º 2/2010	2015	Em execução
SUP_SUB_E62_AT7-RH5 Publicação do Diploma do regime económico e financeiro dos recursos hídricos e respetiva implementação	2015	Executada
SUP_SUB_E63_AT5-RH5 Fiscalização de unidades com títulos de utilização emitidos	2015	Em execução
SUP_SUB_P2_AT4-RH5 Garantia de boas condições agrícolas e ambientais	2015	Em execução
SUP_SUB_P25_AT1-RH5 Implementação e acompanhamento do Regime de Exercício da Atividade Industrial (REAI)	2015	Em execução
SUP_SUB_P269_AT4-RH5 Implementação de um sistema integrado de gestão dos Títulos de Utilização dos Recursos Hídricos (TURH)	2015	Executada
SUP_SUB_P32_AT5-RH5 Definição de programa plurianual de fiscalização	2015	Em execução
SUP_SUB_P337_AT6-RH5 Desenvolvimento de ações de sensibilização e formação	2015	Executada
SUP_SUB_P346_AT5-RH5 Reforço da monitorização da qualidade da água para abastecimento público	2015	Executada

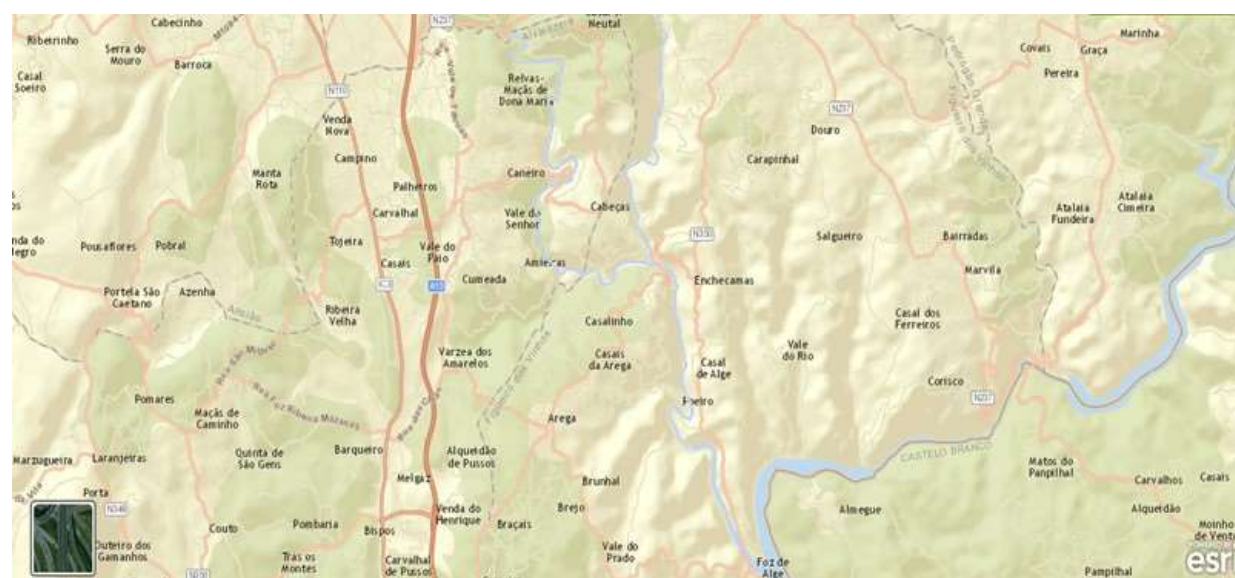
Medidas do 1º Ciclo de Planeamento		
Medida	Estado de implementação	
Código - Designação	Ano	Estado
SUP_SUB_P36_AT4-RH5 Estudo para identificação de aglomerados onde é viável a adoção de soluções eficazes de drenagem e tratamento de águas residuais	2015	Em execução
SUP_SUB_P368_AT4-RH5 Integração dos dados relativos aos níveis de tratamento das águas destinadas ao consumo humano	2015	Em execução
SUP_SUB_P39_AT4-RH5 Implementação e acompanhamento do Regime de Exercício da Atividade Pecuária (REAP)	2015	Em execução
SUP_SUB_P422_AT1-RH5 Publicação do Regime de Utilização dos Recursos Hídricos e respetiva implementação - Decreto-Lei n.º 226-A/2007, de 31 de maio	2015	Executada
SUP_SUB_P424_AT1-RH5 Regularização excecional das utilizações dos recursos hídricos do Decreto-Lei n.º 226A/2007, de 31 de maio	2015	Executada
SUP_SUB_P425_AT1-RH5 Aplicação conjunta das disposições previstas na legislação relativa à responsabilidade ambiental	2015	Executada
SUP_SUB_P427_AT5-RH5 Otimização das redes de monitorização de avaliação do estado das massas de água e das zonas protegidas	2015	Executada
SUP_SUB_P480_AT4-RH5 Aplicação da recomendação IRAR nº 1/2007, gestão de fossas sépticas no âmbito de soluções particulares de disposição de águas residuais	2015	Em execução
SUP_SUB_P9_AT2-RH5 Balanço e reprogramação do Programa Nacional para o Uso Eficiente da água (PNUEA)	2015	Em execução
SUP_P447_AT2-RH5 Estudo para definição de regime de caudais ecológicos no rio Tejo	2015	Em execução
SUP_E54_AT3-RH5 Elaboração do projeto do “Guia metodológico para elaboração do Plano de Gestão de Risco de Inundações para Zonas Urbanas	2015	Não executada
SUP_P332_AT7-RH5 Estudo para avaliação de custos de escassez e aplicação de coeficientes de escassez diferenciados por bacia no cálculo da Taxa Recursos Hídricos (TRH)	2015	Não executada
SUP_P343_AT4-RH5 Estudo complementar para avaliação do impacte das pressões	2015	Não executada
SUP_P358_AT2-RH5 Desenvolvimento de estudos de simulação de albufeiras dos aproveitamentos hidroagrícolas do grupo II	2015	Não executada
SUP_P430_AT5-RH5 Estudo do impacto das alterações climáticas no cumprimento dos objetivos ambientais	2015	Não executada
SUP_P434_AT7-RH5 Análise da viabilidade de implementação de um plano para restabelecimento da conectividade dos cursos de água para a fauna piscícola	2015	Não executada
SUP_P448_AT3-RH5 Definição de áreas a preservar ao nível das bacias hidrográficas	2015	Não executada

Medidas do 1º Ciclo de Planeamento		
Medida	Estado de implementação	
Código - Designação	Ano	Estado
SUP_SUB_P265_AT5-RH5 Acompanhamento dos impactes nas massas de água em resultado da implementação do Decreto-Lei n.º 276/2009, de 2 de outubro	2015	Não executada
SUP_SUB_P28_AT4-RH5 Implementação e acompanhamento da Estratégia Nacional de Efluentes Agropecuários e Agroindustriais (ENEAPAI) no atual enquadramento legal	2015	Não executada
SUP_SUB_P364_AT3-RH5 Identificação de reservas estratégicas para fazer face a situações de escassez	2015	Não executada
SUP_SUB_P367_AT4-RH5 Identificação das áreas condicionadas à utilização agrícola de lamas de depuração e efluentes pecuários	2015	Não executada
SUP_SUB_P426_AT1-RH5 Regulamentação da Lei da Água	2015	Não executada
SUP_SUB_P440_AT3-RH5 Sistema de Previsão e Gestão de Secas	2015	Não executada

Medidas do 2º Ciclo de Planeamento		
Medida	Programação Física	
Código - Designação	1º Ciclo	Ano
PTE3P03M02_SUP_RH5 Definição do Regime de Caudais Ecológicos em barragens integradas nos Aproveitamentos Hidroagrícolas de Cova da Beira, Toulica, Marvão-Apartadura e Alvorninha cujos Contratos de Concessão venham a ser celebrados.	Sim	2017-2025

A massa de água vai ainda beneficiar de medidas de âmbito regional, apresentadas na Parte 6 do PGRH.

Ficha de Caracterização de Massa de Água Superficial

Código: PT05TEJ0856**Nome:** Ribeira de Alge**Categoria:** Rio**Bacia hidrográfica:** Tejo**Natureza:** Natural**Sub-bacia hidrográfica:** Zêzere**Tipologia:** Rios de Transição Norte-Sul**Extensão da MA (km):** 20,0606**Internacional:** Não**Área da MA (km²):****Código ES:****Área da bacia da MA (km²):** 37,4191

Enquadramento Territorial

Concelhos: ALVAIÁZERE, FIGUEIRÓ DOS VINHOS

Zonas Protegidas

Código	Tipo	Designação
PTCU9E	Zona designada como águas de recreio (Águas Balneares)	ANA DE AVIZ
PTP70	Zona designada para a proteção de Espécies Aquáticas de Interesse Económico (Águas Piscícolas)	RIB. DE ALGE - DA NASCENTE AO REGOLFO DA ALBUFEIRA DE CASTELO DO BODE AO NPA

Pressões Quantitativas e Qualitativas

Captação de água por setor de atividade

Setor	Volume (hm³/ano)	Pressão Significativa
Indústria	0,002	Não

Pressões Quantitativas e Qualitativas					
<i>Cargas por setor de atividade (kg/ano)</i>					
Setor	CBO₅	CQO	N_{total}	P_{total}	Pressão Significativa
Urbano	173,292	760,037	353,059	54,491	Não
Agrícola			8508,093	590,258	Sim
Pecuária			1714,234	93,864	Não
<i>Pressão Transfronteiriça</i>					
Setor	Captações (Nº)		Rejeições de águas residuais (Nº)		

Pressões Hidromorfológicas				
Tipo			Valor	
Barragens (N.º)			1	
<i>Barragens</i>				
Designação	Classe	Volume útil armazenado (hm³)	Dispositivos de transposição para peixes	Regime de Caudais Ecológicos
A.H. de Água De Alto	Outras IH			
<i>Intervenções</i>				
Tipo de intervenção			Nº	
<i>Regularização fluvial</i>				
Tipo de intervenção			Objetivo	
<i>Transvases</i>				
Massa de água de destino (Código - Designação)		Objetivo		Caudal (m³/dia)
<i>Pressão Transfronteiriça</i>				
Tipo de pressão			Valor	

Monitorização
Estações

Monitorização			
Vigilância (n.º)	Operacional (n.º)	Hidrométrica (n.º)	Sedimentológica (n.º)
1	0	0	0

Avaliação do Estado		
Elementos de qualidade		
Tipo de Elemento	Classificação	Parâmetro
		Responsável/A recuperar
Estado/Potencial Ecológico		
Biológicos	Mau	Peixes
Hidromorfológicos	Bom	
Físico-Químicos Gerais	Bom	
Poluentes específicos	Bom	
Estado Químico		
Substâncias Prioritárias e outros elementos	Desconhecido	

Classificação do estado				
Estado Químico				
Ciclo de Planeamento	Estado	Nível de confiança	Pressão(ões) responsável(eis)	Identificação da(s) Pressão(ões) responsável(eis)
1º Ciclo (2009-2015)	Bom			
2º Ciclo (2016-2021)	Desconhecido	Sem informação		
Estado/Potencial ecológico				
Ciclo de Planeamento	Estado	Nível de confiança	Pressão(ões) responsável(eis)	Identificação da(s) Pressão(ões) responsável(eis)
1º Ciclo (2009-2015)	Bom	Elevado		
2º Ciclo (2016-2021)	Mau	Elevado	2.1 Difusa - Drenagem urbana	
2º Ciclo (2016-2021)	Mau	Elevado	2.10 Difusa - Outras	Indústria

Classificação do estado				
2º Ciclo (2016-2021)	Mau	Elevado	2.2 Difusa - Agricultura	
2º Ciclo (2016-2021)	Mau	Elevado	4.1.4 Alteração física canal / leito / galeria ripícola / margem das massas de água - Outros	
2º Ciclo (2016-2021)	Mau	Elevado	4.3.3 Alteração Hidrológica - Energia hidroelétrica	
Classificação do estado global				
1º Ciclo			2º Ciclo	
Bom e Superior			Inferior a Bom	
Avaliação das Zonas Protegidas				
Designação		Ciclo de Planeamento		
		1º Ciclo	2º Ciclo	

Objetivos Ambientais	
Ciclo de Planeamento	
1º Ciclo	Bom e superior
Ano	2015
Prorrogação ou derrogação	
Justificação	
2º Ciclo	Inferior a Bom
Ano	2022-2027
Prorrogação ou derrogação	Artigo 4.º (4) - Exequibilidade técnica
Justificação	Complementaridade dos sistemas de classificação com mais elementos, nomeadamente biológicos, que conduziram a alterações na classificação final do estado da massa de água. Recuperação reduzida dos ecossistemas aquáticos em massas de água sujeitas a pressões prolongadas.

Observações

Medidas do 1º Ciclo de Planeamento		
Medida	Estado de implementação	
Código - Designação	Ano	Estado
SUP_E279_AT3-RH5 Reabilitação e requalificação de linhas de água	2015	Em execução
SUP_E311_AT6-RH5 SIARL - Sistema de Informação de Apoio à Reposição da Legalidade	2015	Executada
SUP_E345_AT4-RH5 Realização de planos de gestão de lamas e efluentes pecuários	2015	Em execução
SUP_E58_AT3-RH5 Elaboração do diagnóstico das principais situações de risco relacionados com a qualidade das águas balneares	2015	Executada
SUP_P360_AT3-RH5 Desenvolvimento de Planos de Gestão dos Riscos de Inundações.	2015	Em execução
SUP_P361_AT1-RH5 Complemento dos sistemas de classificação do estado ecológico e do potencial ecológico das massas de água superficiais.	2015	Em execução
SUP_P431_AT1-RH5 Elaboração de um Manual sobre o Regime Jurídico da Utilização dos Recursos Hídricos na Perspetiva Contraordenacional	2015	Executada
SUP_P433_AT3-RH5 Reforço de Meios de Fiscalização do SEPNA para o combate à pesca ilegal de espécies migradoras	2015	Executada
SUP_P441_AT3-RH5 Implementação do Plano de Gestão da Enguia para Portugal	2015	Em execução
SUP_P443_AT1-RH5 Reavaliação do Título de Utilização dos Recursos Hídricos (TURH) emitidos para os setores de atividades suscetíveis de causar poluição por substâncias perigosas	2015	Em execução
SUP_P449_AT3-RH5 Demarcação de troços navegáveis e flutuáveis	2015	Em execução
SUP_P450_AT4-RH5 Definir limites de descarga para as unidades industriais ligadas aos coletores municipais	2015	Em execução
SUP_P488_AT3-RH5 Atualização do levantamento do potencial de produção em mini-hídricas	2015	Executada
SUP_SUB_E334_AT7-RH5 Implementação da recomendação tarifária ERSAR n.º 2/2010	2015	Em execução
SUP_SUB_E62_AT7-RH5 Publicação do Diploma do regime económico e financeiro dos recursos hídricos e respetiva implementação	2015	Executada
SUP_SUB_E63_AT5-RH5 Fiscalização de unidades com títulos de utilização emitidos	2015	Em execução
SUP_SUB_P2_AT4-RH5 Garantia de boas condições agrícolas e ambientais	2015	Em execução
SUP_SUB_P25_AT1-RH5 Implementação e acompanhamento do Regime de Exercício da Atividade Industrial (REAL)	2015	Em execução

Medidas do 1º Ciclo de Planeamento		
Medida	Estado de implementação	
Código - Designação	Ano	Estado
SUP_SUB_P269_AT4-RH5 Implementação de um sistema integrado de gestão dos Títulos de Utilização dos Recursos Hídricos (TURH)	2015	Executada
SUP_SUB_P32_AT5-RH5 Definição de programa plurianual de fiscalização	2015	Em execução
SUP_SUB_P337_AT6-RH5 Desenvolvimento de ações de sensibilização e formação	2015	Executada
SUP_SUB_P346_AT5-RH5 Reforço da monitorização da qualidade da água para abastecimento público	2015	Executada
SUP_SUB_P36_AT4-RH5 Estudo para identificação de aglomerados onde é viável a adoção de soluções eficazes de drenagem e tratamento de águas residuais	2015	Em execução
SUP_SUB_P368_AT4-RH5 Integração dos dados relativos aos níveis de tratamento das águas destinadas ao consumo humano	2015	Em execução
SUP_SUB_P39_AT4-RH5 Implementação e acompanhamento do Regime de Exercício da Atividade Pecuária (REAP)	2015	Em execução
SUP_SUB_P422_AT1-RH5 Publicação do Regime de Utilização dos Recursos Hídricos e respetiva implementação - Decreto-Lei n.º 226-A/2007, de 31 de maio	2015	Executada
SUP_SUB_P424_AT1-RH5 Regularização excecional das utilizações dos recursos hídricos do Decreto-Lei n.º 226A/2007, de 31 de maio	2015	Executada
SUP_SUB_P425_AT1-RH5 Aplicação conjunta das disposições previstas na legislação relativa à responsabilidade ambiental	2015	Executada
SUP_SUB_P427_AT5-RH5 Otimização das redes de monitorização de avaliação do estado das massas de água e das zonas protegidas	2015	Executada
SUP_SUB_P480_AT4-RH5 Aplicação da recomendação IRAR nº 1/2007, gestão de fossas sépticas no âmbito de soluções particulares de disposição de águas residuais	2015	Em execução
SUP_SUB_P9_AT2-RH5 Balanço e reprogramação do Programa Nacional para o Uso Eficiente da água (PNUEA)	2015	Em execução
SUP_E54_AT3-RH5 Elaboração do projeto do “Guia metodológico para elaboração do Plano de Gestão de Risco de Inundações para Zonas Urbanas	2015	Não executada
SUP_P332_AT7-RH5 Estudo para avaliação de custos de escassez e aplicação de coeficientes de escassez diferenciados por bacia no cálculo da Taxa Recursos Hídricos (TRH)	2015	Não executada
SUP_P343_AT4-RH5 Estudo complementar para avaliação do impacte das pressões	2015	Não executada
SUP_P430_AT5-RH5 Estudo do impacto das alterações climáticas no cumprimento dos objetivos ambientais	2015	Não executada

Medidas do 1º Ciclo de Planeamento		
Medida	Estado de implementação	
Código - Designação	Ano	Estado
SUP_P434_AT7-RH5 Análise da viabilidade de implementação de um plano para restabelecimento da conectividade dos cursos de água para a fauna piscícola	2015	Não executada
SUP_P448_AT3-RH5 Definição de áreas a preservar ao nível das bacias hidrográficas	2015	Não executada
SUP_SUB_P265_AT5-RH5 Acompanhamento dos impactes nas massas de água em resultado da implementação do Decreto-Lei n.º 276/2009, de 2 de outubro	2015	Não executada
SUP_SUB_P28_AT4-RH5 Implementação e acompanhamento da Estratégia Nacional de Efluentes Agropecuários e Agroindustriais (ENEAPAI) no atual enquadramento legal	2015	Não executada
SUP_SUB_P364_AT3-RH5 Identificação de reservas estratégicas para fazer face a situações de escassez	2015	Não executada
SUP_SUB_P367_AT4-RH5 Identificação das áreas condicionadas à utilização agrícola de lamas de depuração e efluentes pecuários	2015	Não executada
SUP_SUB_P426_AT1-RH5 Regulamentação da Lei da Água	2015	Não executada
SUP_SUB_P440_AT3-RH5 Sistema de Previsão e Gestão de Secas	2015	Não executada

Medidas do 2º Ciclo de Planeamento		
Medida	Programação Física	
Código - Designação	1º Ciclo	Ano
PTE1P05M06_SUP_RH5 Implementação de programa de medidas de melhoria da qualidade das águas balneares em massas de água em incumprimento ou em risco de incumprimento da Diretiva das Águas Balneares e medidas de melhoria em massas de água que se pretende que venham a ser identificadas como Águas Balneares.	Não	2017-2020
PTE1P06M11_RH5 Condicionantes à valorização agrícola de lamas de depuração e efluentes pecuários	Não	2016-2021
PTE3P01M07_SUP_RH5 ALJIA – Plano de Gestão Integrada da Ribeira de Alge e os seus Afluentes, concelho de Figueiró dos Vinhos.	Não	2016-2019

A massa de água vai ainda beneficiar de medidas de âmbito regional, apresentadas na Parte 6 do PGRH.

Ficha de Caracterização de Massa de Água Superficial

Código: PT05TEJ0857**Nome:** Ribeira de Santa Marina**Categoria:** Rio**Bacia hidrográfica:** Tejo**Natureza:** Natural**Sub-bacia hidrográfica:** Erges**Tipologia:** Rios do Sul de Pequena Dimensão**Extensão da MA (km):** 4,7153**Internacional:** Não**Área da MA (km²):****Código ES:****Área da bacia da MA (km²):** 16,4354

Enquadramento Territorial

Concelhos: IDANHA-A-NOVA

Zonas Protegidas

Código	Tipo	Designação
PTZPE0042	Zonas Designadas para a Conservação de Aves Selvagens (Zona de Proteção Especial - ZPE)	TEJO INTERNACIONAL, ERGES E PÔNSUL

Pressões Quantitativas e Qualitativas

Captação de água por setor de atividade

Setor	Volume (hm³/ano)	Pressão Significativa
--------------	------------------------------------	------------------------------

Cargas por setor de atividade (kg/ano)

Setor	CBO₅	CQO	N_{total}	P_{total}	Pressão Significativa
Agrícola			5546,705	809,176	Não

Pressões Quantitativas e Qualitativas					
Pecuária			4249,893	198,214	Não
<i>Pressão Transfronteiriça</i>					
Setor	Captações (Nº)		Rejeições de águas residuais (Nº)		

Pressões Hidromorfológicas				
Tipo			Valor	
<i>Barragens</i>				
Designação	Classe	Volume útil armazenado (hm³)	Dispositivos de transposição para peixes	Regime de Caudais Ecológicos
<i>Intervenções</i>				
Tipo de intervenção			Nº	
<i>Regularização fluvial</i>				
Tipo de intervenção			Objetivo	
<i>Transvases</i>				
Massa de água de destino (Código - Designação)		Objetivo		Caudal (m³/dia)
<i>Pressão Transfronteiriça</i>				
Tipo de pressão			Valor	

Monitorização			
<i>Estações</i>			
Vigilância (n.º)	Operacional (n.º)	Hidrométrica (n.º)	Sedimentológica (n.º)
0	0	0	0

Avaliação do Estado		
Elementos de qualidade		
Tipo de Elemento	Classificação	Parâmetro
		Responsável/A recuperar
Estado/Potencial Ecológico		
Biológicos	Desconhecido/Sem informação	
Hidromorfológicos	Desconhecido/Sem informação	
Físico-Químicos Gerais	Desconhecido/Sem informação	
Poluentes específicos	Desconhecido/Sem informação	
Estado Químico		
Substâncias Prioritárias e outros elementos	Desconhecido	

Classificação do estado				
Estado Químico				
Ciclo de Planeamento	Estado	Nível de confiança	Pressão(ões) responsável(eis)	Identificação da(s) Pressão(ões) responsável(eis)
1º Ciclo (2009-2015)	Bom			
2º Ciclo (2016-2021)	Desconhecido	Sem informação		
Estado/Potencial ecológico				
Ciclo de Planeamento	Estado	Nível de confiança	Pressão(ões) responsável(eis)	Identificação da(s) Pressão(ões) responsável(eis)
1º Ciclo (2009-2015)	Bom	Baixo		
2º Ciclo (2016-2021)	Bom	Baixo		
Classificação do estado global				
1º Ciclo			2º Ciclo	
Bom e Superior			Bom e Superior	

Classificação do estado		
Avaliação das Zonas Protegidas		
Designação	Ciclo de Planeamento	
	1º Ciclo	2º Ciclo

Objetivos Ambientais	
Ciclo de Planeamento	
1º Ciclo	Bom e superior
Ano	2015
Prorrogação ou derrogação	
Justificação	
2º Ciclo	Bom e superior
Ano	2015
Prorrogação ou derrogação	
Justificação	

Observações

Medidas do 1º Ciclo de Planeamento		
Medida	Estado de implementação	
Código - Designação	Ano	Estado
SUP_E279_AT3-RH5 Reabilitação e requalificação de linhas de água	2015	Em execução
SUP_E311_AT6-RH5 SIARL - Sistema de Informação de Apoio à Reposição da Legalidade	2015	Executada
SUP_E345_AT4-RH5 Realização de planos de gestão de lamas e efluentes pecuários	2015	Em execução
SUP_P360_AT3-RH5 Desenvolvimento de Planos de Gestão dos Riscos de Inundações.	2015	Em execução

Medidas do 1º Ciclo de Planeamento		
Medida	Estado de implementação	
Código - Designação	Ano	Estado
SUP_P361_AT1-RH5 Complemento dos sistemas de classificação do estado ecológico e do potencial ecológico das massas de água superficiais.	2015	Em execução
SUP_P431_AT1-RH5 Elaboração de um Manual sobre o Regime Jurídico da Utilização dos Recursos Hídricos na Perspetiva Contraordenacional	2015	Executada
SUP_P433_AT3-RH5 Reforço de Meios de Fiscalização do SEPNA para o combate à pesca ilegal de espécies migradoras	2015	Executada
SUP_P443_AT1-RH5 Reavaliação do Título de Utilização dos Recursos Hídricos (TURH) emitidos para os setores de atividades suscetíveis de causar poluição por substâncias perigosas	2015	Em execução
SUP_P449_AT3-RH5 Demarcação de troços navegáveis e flutuáveis	2015	Em execução
SUP_P450_AT4-RH5 Definir limites de descarga para as unidades industriais ligadas aos coletores municipais	2015	Em execução
SUP_P488_AT3-RH5 Atualização do levantamento do potencial de produção em mini-hídricas	2015	Executada
SUP_SUB_E334_AT7-RH5 Implementação da recomendação tarifária ERSAR n.º 2/2010	2015	Em execução
SUP_SUB_E62_AT7-RH5 Publicação do Diploma do regime económico e financeiro dos recursos hídricos e respetiva implementação	2015	Executada
SUP_SUB_E63_AT5-RH5 Fiscalização de unidades com títulos de utilização emitidos	2015	Em execução
SUP_SUB_P2_AT4-RH5 Garantia de boas condições agrícolas e ambientais	2015	Em execução
SUP_SUB_P25_AT1-RH5 Implementação e acompanhamento do Regime de Exercício da Atividade Industrial (REAL)	2015	Em execução
SUP_SUB_P269_AT4-RH5 Implementação de um sistema integrado de gestão dos Títulos de Utilização dos Recursos Hídricos (TURH)	2015	Executada
SUP_SUB_P32_AT5-RH5 Definição de programa plurianual de fiscalização	2015	Em execução
SUP_SUB_P337_AT6-RH5 Desenvolvimento de ações de sensibilização e formação	2015	Executada
SUP_SUB_P346_AT5-RH5 Reforço da monitorização da qualidade da água para abastecimento público	2015	Executada
SUP_SUB_P36_AT4-RH5 Estudo para identificação de aglomerados onde é viável a adoção de soluções eficazes de drenagem e tratamento de águas residuais	2015	Em execução
SUP_SUB_P368_AT4-RH5 Integração dos dados relativos aos níveis de tratamento das águas destinadas ao consumo humano	2015	Em execução

Medidas do 1º Ciclo de Planeamento		
Medida	Estado de implementação	
Código - Designação	Ano	Estado
SUP_SUB_P39_AT4-RH5 Implementação e acompanhamento do Regime de Exercício da Atividade Pecuária (REAP)	2015	Em execução
SUP_SUB_P422_AT1-RH5 Publicação do Regime de Utilização dos Recursos Hídricos e respetiva implementação - Decreto-Lei n.º 226-A/2007, de 31 de maio	2015	Executada
SUP_SUB_P424_AT1-RH5 Regularização excecional das utilizações dos recursos hídricos do Decreto-Lei n.º 226A/2007, de 31 de maio	2015	Executada
SUP_SUB_P425_AT1-RH5 Aplicação conjunta das disposições previstas na legislação relativa à responsabilidade ambiental	2015	Executada
SUP_SUB_P427_AT5-RH5 Otimização das redes de monitorização de avaliação do estado das massas de água e das zonas protegidas	2015	Executada
SUP_SUB_P480_AT4-RH5 Aplicação da recomendação IRAR nº 1/2007, gestão de fossas sépticas no âmbito de soluções particulares de disposição de águas residuais	2015	Em execução
SUP_SUB_P9_AT2-RH5 Balanço e reprogramação do Programa Nacional para o Uso Eficiente da água (PNUEA)	2015	Em execução
SUP_E54_AT3-RH5 Elaboração do projeto do “Guia metodológico para elaboração do Plano de Gestão de Risco de Inundações para Zonas Urbanas	2015	Não executada
SUP_P332_AT7-RH5 Estudo para avaliação de custos de escassez e aplicação de coeficientes de escassez diferenciados por bacia no cálculo da Taxa Recursos Hídricos (TRH)	2015	Não executada
SUP_P343_AT4-RH5 Estudo complementar para avaliação do impacte das pressões	2015	Não executada
SUP_P430_AT5-RH5 Estudo do impacto das alterações climáticas no cumprimento dos objetivos ambientais	2015	Não executada
SUP_P434_AT7-RH5 Análise da viabilidade de implementação de um plano para restabelecimento da conectividade dos cursos de água para a fauna piscícola	2015	Não executada
SUP_P448_AT3-RH5 Definição de áreas a preservar ao nível das bacias hidrográficas	2015	Não executada
SUP_SUB_P265_AT5-RH5 Acompanhamento dos impactes nas massas de água em resultado da implementação do Decreto-Lei n.º 276/2009, de 2 de outubro	2015	Não executada
SUP_SUB_P28_AT4-RH5 Implementação e acompanhamento da Estratégia Nacional de Efluentes Agropecuários e Agroindustriais (ENEAPAI) no atual enquadramento legal	2015	Não executada
SUP_SUB_P364_AT3-RH5 Identificação de reservas estratégicas para fazer face a situações de escassez	2015	Não executada
SUP_SUB_P367_AT4-RH5 Identificação das áreas condicionadas à utilização agrícola de lamas de depuração e efluentes pecuários	2015	Não executada

Medidas do 1º Ciclo de Planeamento		
Medida	Estado de implementação	
Código - Designação	Ano	Estado
SUP_SUB_P426_AT1-RH5 Regulamentação da Lei da Água	2015	Não executada
SUP_SUB_P440_AT3-RH5 Sistema de Previsão e Gestão de Secas	2015	Não executada

Medidas do 2º Ciclo de Planeamento		
Medida	Programação Física	
Código - Designação	1º Ciclo	Ano

A massa de água vai ainda beneficiar de medidas de âmbito regional, apresentadas na Parte 6 do PGRH.

Ficha de Caracterização de Massa de Água Superficial

Código: PT05TEJ0858**Nome:** Ribeiro do Povo**Categoria:** Rio**Bacia hidrográfica:** Tejo**Natureza:** Natural**Sub-bacia hidrográfica:** Pônsul**Tipologia:** Rios do Sul de Pequena Dimensão**Extensão da MA (km):** 6,6476**Internacional:** Não**Área da MA (km²):****Código ES:****Área da bacia da MA (km²):** 33,5078

Enquadramento Territorial

Concelhos: CASTELO BRANCO, IDANHA-A-NOVA

Zonas Protegidas

Código	Tipo	Designação
--------	------	------------

Pressões Quantitativas e Qualitativas

Captação de água por setor de atividade

Setor	Volume (hm³/ano)	Pressão Significativa
-------	------------------	-----------------------

Cargas por setor de atividade (kg/ano)

Setor	CBO ₅	CQO	N _{total}	P _{total}	Pressão Significativa
Urbano	1479,251	4142,549	1663,504	195,518	Não
Agrícola			12190,574	1950,814	Não

Pressões Quantitativas e Qualitativas					
Pecuária			7771,036	370,327	Não
<i>Pressão Transfronteiriça</i>					
Setor	Captações (Nº)		Rejeições de águas residuais (Nº)		

Pressões Hidromorfológicas				
Tipo			Valor	
<i>Barragens</i>				
Designação	Classe	Volume útil armazenado (hm³)	Dispositivos de transposição para peixes	Regime de Caudais Ecológicos
<i>Intervenções</i>				
Tipo de intervenção			Nº	
<i>Regularização fluvial</i>				
Tipo de intervenção			Objetivo	
<i>Transvases</i>				
Massa de água de destino (Código - Designação)	Objetivo		Caudal (m³/dia)	
<i>Pressão Transfronteiriça</i>				
Tipo de pressão			Valor	

Monitorização			
Estações			
Vigilância (n.º)	Operacional (n.º)	Hidrométrica (n.º)	Sedimentológica (n.º)
0	0	0	0

Avaliação do Estado		
Elementos de qualidade		
Tipo de Elemento	Classificação	Parâmetro
		Responsável/A recuperar
Estado/Potencial Ecológico		
Biológicos	Desconhecido/Sem informação	
Hidromorfológicos	Desconhecido/Sem informação	
Físico-Químicos Gerais	Desconhecido/Sem informação	
Poluentes específicos	Desconhecido/Sem informação	
Estado Químico		
Substâncias Prioritárias e outros elementos	Desconhecido	

Classificação do estado				
Estado Químico				
Ciclo de Planeamento	Estado	Nível de confiança	Pressão(ões) responsável(eis)	Identificação da(s) Pressão(ões) responsável(eis)
1º Ciclo (2009-2015)	Bom			
2º Ciclo (2016-2021)	Desconhecido	Sem informação		
Estado/Potencial ecológico				
Ciclo de Planeamento	Estado	Nível de confiança	Pressão(ões) responsável(eis)	Identificação da(s) Pressão(ões) responsável(eis)
1º Ciclo (2009-2015)	Bom	Baixo		
2º Ciclo (2016-2021)	Bom	Baixo		
Classificação do estado global				
1º Ciclo			2º Ciclo	
Bom e Superior			Bom e Superior	

<i>Classificação do estado</i>		
<i>Avaliação das Zonas Protegidas</i>		
<i>Designação</i>	<i>Ciclo de Planeamento</i>	
	<i>1º Ciclo</i>	<i>2º Ciclo</i>

<i>Objetivos Ambientais</i>	
<i>Ciclo de Planeamento</i>	
1º Ciclo	Bom e superior
Ano	2015
Prorrogação ou derrogação	
Justificação	
2º Ciclo	Bom e superior
Ano	2015
Prorrogação ou derrogação	
Justificação	

<i>Observações</i>

<i>Medidas do 1º Ciclo de Planeamento</i>		
<i>Medida</i>	<i>Estado de implementação</i>	
<i>Código - Designação</i>	<i>Ano</i>	<i>Estado</i>
SUP_E279_AT3-RH5 Reabilitação e requalificação de linhas de água	2015	Em execução
SUP_E311_AT6-RH5 SIARL - Sistema de Informação de Apoio à Reposição da Legalidade	2015	Executada
SUP_E345_AT4-RH5 Realização de planos de gestão de lamas e efluentes pecuários	2015	Em execução
SUP_P360_AT3-RH5 Desenvolvimento de Planos de Gestão dos Riscos de Inundações.	2015	Em execução

Medidas do 1º Ciclo de Planeamento		
Medida	Estado de implementação	
Código - Designação	Ano	Estado
SUP_P361_AT1-RH5 Complemento dos sistemas de classificação do estado ecológico e do potencial ecológico das massas de água superficiais.	2015	Em execução
SUP_P431_AT1-RH5 Elaboração de um Manual sobre o Regime Jurídico da Utilização dos Recursos Hídricos na Perspetiva Contraordenacional	2015	Executada
SUP_P433_AT3-RH5 Reforço de Meios de Fiscalização do SEPNA para o combate à pesca ilegal de espécies migradoras	2015	Executada
SUP_P443_AT1-RH5 Reavaliação do Título de Utilização dos Recursos Hídricos (TURH) emitidos para os setores de atividades suscetíveis de causar poluição por substâncias perigosas	2015	Em execução
SUP_P449_AT3-RH5 Demarcação de troços navegáveis e flutuáveis	2015	Em execução
SUP_P450_AT4-RH5 Definir limites de descarga para as unidades industriais ligadas aos coletores municipais	2015	Em execução
SUP_P488_AT3-RH5 Atualização do levantamento do potencial de produção em mini-hídricas	2015	Executada
SUP_SUB_E334_AT7-RH5 Implementação da recomendação tarifária ERSAR n.º 2/2010	2015	Em execução
SUP_SUB_E62_AT7-RH5 Publicação do Diploma do regime económico e financeiro dos recursos hídricos e respetiva implementação	2015	Executada
SUP_SUB_E63_AT5-RH5 Fiscalização de unidades com títulos de utilização emitidos	2015	Em execução
SUP_SUB_P2_AT4-RH5 Garantia de boas condições agrícolas e ambientais	2015	Em execução
SUP_SUB_P25_AT1-RH5 Implementação e acompanhamento do Regime de Exercício da Atividade Industrial (REAL)	2015	Em execução
SUP_SUB_P269_AT4-RH5 Implementação de um sistema integrado de gestão dos Títulos de Utilização dos Recursos Hídricos (TURH)	2015	Executada
SUP_SUB_P32_AT5-RH5 Definição de programa plurianual de fiscalização	2015	Em execução
SUP_SUB_P337_AT6-RH5 Desenvolvimento de ações de sensibilização e formação	2015	Executada
SUP_SUB_P346_AT5-RH5 Reforço da monitorização da qualidade da água para abastecimento público	2015	Executada
SUP_SUB_P36_AT4-RH5 Estudo para identificação de aglomerados onde é viável a adoção de soluções eficazes de drenagem e tratamento de águas residuais	2015	Em execução
SUP_SUB_P368_AT4-RH5 Integração dos dados relativos aos níveis de tratamento das águas destinadas ao consumo humano	2015	Em execução

Medidas do 1º Ciclo de Planeamento		
Medida	Estado de implementação	
Código - Designação	Ano	Estado
SUP_SUB_P39_AT4-RH5 Implementação e acompanhamento do Regime de Exercício da Atividade Pecuária (REAP)	2015	Em execução
SUP_SUB_P422_AT1-RH5 Publicação do Regime de Utilização dos Recursos Hídricos e respetiva implementação - Decreto-Lei n.º 226-A/2007, de 31 de maio	2015	Executada
SUP_SUB_P424_AT1-RH5 Regularização excecional das utilizações dos recursos hídricos do Decreto-Lei n.º 226A/2007, de 31 de maio	2015	Executada
SUP_SUB_P425_AT1-RH5 Aplicação conjunta das disposições previstas na legislação relativa à responsabilidade ambiental	2015	Executada
SUP_SUB_P427_AT5-RH5 Otimização das redes de monitorização de avaliação do estado das massas de água e das zonas protegidas	2015	Executada
SUP_SUB_P480_AT4-RH5 Aplicação da recomendação IRAR nº 1/2007, gestão de fossas sépticas no âmbito de soluções particulares de disposição de águas residuais	2015	Em execução
SUP_SUB_P9_AT2-RH5 Balanço e reprogramação do Programa Nacional para o Uso Eficiente da água (PNUEA)	2015	Em execução
SUP_E54_AT3-RH5 Elaboração do projeto do “Guia metodológico para elaboração do Plano de Gestão de Risco de Inundações para Zonas Urbanas	2015	Não executada
SUP_P332_AT7-RH5 Estudo para avaliação de custos de escassez e aplicação de coeficientes de escassez diferenciados por bacia no cálculo da Taxa Recursos Hídricos (TRH)	2015	Não executada
SUP_P343_AT4-RH5 Estudo complementar para avaliação do impacte das pressões	2015	Não executada
SUP_P358_AT2-RH5 Desenvolvimento de estudos de simulação de albufeiras dos aproveitamentos hidroagrícolas do grupo II	2015	Não executada
SUP_P430_AT5-RH5 Estudo do impacto das alterações climáticas no cumprimento dos objetivos ambientais	2015	Não executada
SUP_P434_AT7-RH5 Análise da viabilidade de implementação de um plano para restabelecimento da conectividade dos cursos de água para a fauna piscícola	2015	Não executada
SUP_P448_AT3-RH5 Definição de áreas a preservar ao nível das bacias hidrográficas	2015	Não executada
SUP_SUB_P265_AT5-RH5 Acompanhamento dos impactes nas massas de água em resultado da implementação do Decreto-Lei n.º 276/2009, de 2 de outubro	2015	Não executada
SUP_SUB_P28_AT4-RH5 Implementação e acompanhamento da Estratégia Nacional de Efluentes Agropecuários e Agroindustriais (ENEAPAI) no atual enquadramento legal	2015	Não executada
SUP_SUB_P364_AT3-RH5 Identificação de reservas estratégicas para fazer face a situações de escassez	2015	Não executada

Medidas do 1º Ciclo de Planeamento		
Medida	Estado de implementação	
Código - Designação	Ano	Estado
SUP_SUB_P367_AT4-RH5 Identificação das áreas condicionadas à utilização agrícola de lamas de depuração e efluentes pecuários	2015	Não executada
SUP_SUB_P426_AT1-RH5 Regulamentação da Lei da Água	2015	Não executada
SUP_SUB_P440_AT3-RH5 Sistema de Previsão e Gestão de Secas	2015	Não executada

Medidas do 2º Ciclo de Planeamento		
Medida	Programação Física	
Código - Designação	1º Ciclo	Ano

A massa de água vai ainda beneficiar de medidas de âmbito regional, apresentadas na Parte 6 do PGRH.

Ficha de Caracterização de Massa de Água Superficial

Código: PT05TEJ0859**Nome:** Ribeira da Liria**Categoria:** Rio**Bacia hidrográfica:** Tejo**Natureza:** Natural**Sub-bacia hidrográfica:** Ocreza**Tipologia:** Rios do Sul de Pequena Dimensão**Extensão da MA (km):** 23,6658**Internacional:** Não**Área da MA (km²):****Código ES:****Área da bacia da MA (km²):** 93,0671

Enquadramento Territorial

Concelhos: CASTELO BRANCO

Zonas Protegidas

Código**Tipo****Designação**

Pressões Quantitativas e Qualitativas

Captação de água por setor de atividade

Setor	Volume (hm³/ano)	Pressão Significativa
Indústria	0,0004	Não

Cargas por setor de atividade (kg/ano)

Setor	CBO ₅	CQO	N _{total}	P _{total}	Pressão Significativa
Indústria	10831,69	27059,63	4489,058	887,5	Sim

Pressões Quantitativas e Qualitativas					
Urbano	52182,004	180902,032	70002,304	5379,819	Sim
Agrícola			32414,308	5455,864	Sim
Pecuária			14296,543	753,026	Não
Pressão Transfronteiriça					
Setor	Captações (Nº)		Rejeições de águas residuais (Nº)		

Pressões Hidromorfológicas				
Tipo			Valor	
Barragens (N.º)			13	
Barragens				
Designação	Classe	Volume útil armazenado (hm ³)	Dispositivos de transposição para peixes	Regime de Caudais Ecológicos
Américo Barbosa	Pequenas Barragens (RSPB)	0,026		
António Barata	Outras IH	0,006		
António Coutinho	Barragens (RSB)	0,429		
Armindo Carvalho	Pequenas Barragens (RSPB)	0,027		
Casal Contenda	Outras IH			
Francisco Simão	Outras IH			
Francisco Simão 1	Outras IH			
Joaquim Barata	Pequenas Barragens (RSPB)			
Joaquim Macho	Pequenas Barragens (RSPB)	0,009		
Quinta Vale da Torre	Outras IH			
Ulisses Pardal 1	Pequenas Barragens (RSPB)	0,041		
Ulisses Pardal 2	Outras IH	0,012		
Ulisses Pardal 3	Outras IH	0,011		
Intervenções				
Tipo de intervenção			Nº	

Pressões Hidromorfológicas		
<i>Regularização fluvial</i>		
Tipo de intervenção	Objetivo	
<i>Transvases</i>		
Massa de água de destino (Código - Designação)	Objetivo	Caudal (m³/dia)
<i>Pressão Transfronteiriça</i>		
Tipo de pressão	Valor	

Monitorização			
Estações			
Vigilância (n.º)	Operacional (n.º)	Hidrométrica (n.º)	Sedimentológica (n.º)
0	1	0	0

Avaliação do Estado		
Elementos de qualidade		
Tipo de Elemento	Classificação	Parâmetro
		Responsável/A recuperar
Estado/Potencial Ecológico		
Biológicos	Razoável	Macroinvertebrados
Hidromorfológicos	Desconhecido/Sem informação	
Físico-Químicos Gerais	Razoável	%OD; CBO5; NH4; P Total
Poluentes específicos	Desconhecido/Sem informação	
Estado Químico		
Substâncias Prioritárias e outros elementos	Desconhecido	

Classificação do estado				
Estado Químico				
Ciclo de Planeamento	Estado	Nível de confiança	Pressão(ões) responsável(eis)	Identificação da(s) Pressão(ões) responsável(eis)
1º Ciclo (2009-2015)	Bom			
2º Ciclo (2016-2021)	Desconhecido	Sem informação		
Estado/Potencial ecológico				
Ciclo de Planeamento	Estado	Nível de confiança	Pressão(ões) responsável(eis)	Identificação da(s) Pressão(ões) responsável(eis)
1º Ciclo (2009-2015)	Razoável	Baixo		
2º Ciclo (2016-2021)	Razoável	Elevado	1.1 Pontual - Águas Residuais Urbanas	
2º Ciclo (2016-2021)	Razoável	Elevado	1.3 Pontual - Instalações DEI (PCIP)	
2º Ciclo (2016-2021)	Razoável	Elevado	1.4 Pontual - Instalações não DEI (não PCIP)	
2º Ciclo (2016-2021)	Razoável	Elevado	2.2 Difusa - Agricultura	
2º Ciclo (2016-2021)	Razoável	Elevado	4.3.1 Alteração Hidrológica - Agricultura	
Classificação do estado global				
1º Ciclo			2º Ciclo	
Inferior a Bom			Inferior a Bom	
Avaliação das Zonas Protegidas				
Designação	Ciclo de Planeamento			
	1º Ciclo		2º Ciclo	

Objetivos Ambientais	
Ciclo de Planeamento	
1º Ciclo	Inferior a Bom
Ano	2015

Objetivos Ambientais	
Prorrogação ou derrogação	
Justificação	
2º Ciclo	Inferior a Bom
Ano	2016-2021
Prorrogação ou derrogação	Artigo 4.º (4) - Condições naturais
Justificação	Intervenções nos sistemas de saneamento que não foram concluídas antes de 2015. Medidas de controlo da poluição difusa de origem agrícola que não conseguiram surtir efeito até 2015.

Observações

Medidas do 1º Ciclo de Planeamento		
Medida	Estado de implementação	
Código - Designação	Ano	Estado
SUP_E279_AT3-RH5 Reabilitação e requalificação de linhas de água	2015	Em execução
SUP_E311_AT6-RH5 SIARL - Sistema de Informação de Apoio à Reposição da Legalidade	2015	Executada
SUP_E345_AT4-RH5 Realização de planos de gestão de lamas e efluentes pecuários	2015	Em execução
SUP_P263_AT3-RH5 Definição de um regime de caudais ecológicos para cada aproveitamento hidráulico	2015	Em execução
SUP_P360_AT3-RH5 Desenvolvimento de Planos de Gestão dos Riscos de Inundações.	2015	Em execução
SUP_P361_AT1-RH5 Complemento dos sistemas de classificação do estado ecológico e do potencial ecológico das massas de água superficiais.	2015	Em execução
SUP_P37_AT2-RH5 Desenvolvimento de um estudo para identificação das zonas potenciais para a reutilização de águas residuais urbanas tratadas e de águas pluviais	2015	Em execução
SUP_P431_AT1-RH5 Elaboração de um Manual sobre o Regime Jurídico da Utilização dos Recursos Hídricos na Perspetiva Contraordenacional	2015	Executada
SUP_P433_AT3-RH5 Reforço de Meios de Fiscalização do SEPNA para o combate à pesca ilegal de espécies migradoras	2015	Executada

Medidas do 1º Ciclo de Planeamento		
Medida	Estado de implementação	
Código - Designação	Ano	Estado
SUP_P443_AT1-RH5 Reavaliação do Título de Utilização dos Recursos Hídricos (TURH) emitidos para os setores de atividades suscetíveis de causar poluição por substâncias perigosas	2015	Em execução
SUP_P449_AT3-RH5 Demarcação de troços navegáveis e fluviáveis	2015	Em execução
SUP_P450_AT4-RH5 Definir limites de descarga para as unidades industriais ligadas aos coletores municipais	2015	Em execução
SUP_P488_AT3-RH5 Atualização do levantamento do potencial de produção em mini-hídricas	2015	Executada
SUP_SUB_E334_AT7-RH5 Implementação da recomendação tarifária ERSAR n.º 2/2010	2015	Em execução
SUP_SUB_E62_AT7-RH5 Publicação do Diploma do regime económico e financeiro dos recursos hídricos e respetiva implementação	2015	Executada
SUP_SUB_E63_AT5-RH5 Fiscalização de unidades com títulos de utilização emitidos	2015	Em execução
SUP_SUB_E93_AT5-RH5 Monitorizações de Controlo Periódico e Ações de tratamento de efluentes nas áreas mineiras	2015	Executada
SUP_SUB_P2_AT4-RH5 Garantia de boas condições agrícolas e ambientais	2015	Em execução
SUP_SUB_P25_AT1-RH5 Implementação e acompanhamento do Regime de Exercício da Atividade Industrial (REAI)	2015	Em execução
SUP_SUB_P269_AT4-RH5 Implementação de um sistema integrado de gestão dos Títulos de Utilização dos Recursos Hídricos (TURH)	2015	Executada
SUP_SUB_P32_AT5-RH5 Definição de programa plurianual de fiscalização	2015	Em execução
SUP_SUB_P337_AT6-RH5 Desenvolvimento de ações de sensibilização e formação	2015	Executada
SUP_SUB_P346_AT5-RH5 Reforço da monitorização da qualidade da água para abastecimento público	2015	Executada
SUP_SUB_P36_AT4-RH5 Estudo para identificação de aglomerados onde é viável a adoção de soluções eficazes de drenagem e tratamento de águas residuais	2015	Em execução
SUP_SUB_P368_AT4-RH5 Integração dos dados relativos aos níveis de tratamento das águas destinadas ao consumo humano	2015	Em execução
SUP_SUB_P39_AT4-RH5 Implementação e acompanhamento do Regime de Exercício da Atividade Pecuária (REAP)	2015	Em execução
SUP_SUB_P422_AT1-RH5 Publicação do Regime de Utilização dos Recursos Hídricos e respetiva implementação - Decreto-Lei n.º 226-A/2007, de 31 de maio	2015	Executada

Medidas do 1º Ciclo de Planeamento		
Medida	Estado de implementação	
Código - Designação	Ano	Estado
SUP_SUB_P424_AT1-RH5 Regularização excecional das utilizações dos recursos hídricos do Decreto-Lei n.º 226A/2007, de 31 de maio	2015	Executada
SUP_SUB_P425_AT1-RH5 Aplicação conjunta das disposições previstas na legislação relativa à responsabilidade ambiental	2015	Executada
SUP_SUB_P427_AT5-RH5 Otimização das redes de monitorização de avaliação do estado das massas de água e das zonas protegidas	2015	Executada
SUP_SUB_P480_AT4-RH5 Aplicação da recomendação IRAR nº 1/2007, gestão de fossas sépticas no âmbito de soluções particulares de disposição de águas residuais	2015	Em execução
SUP_SUB_P9_AT2-RH5 Balanço e reprogramação do Programa Nacional para o Uso Eficiente da água (PNUEA)	2015	Em execução
SUP_E54_AT3-RH5 Elaboração do projeto do “Guia metodológico para elaboração do Plano de Gestão de Risco de Inundações para Zonas Urbanas	2015	Não executada
SUP_P332_AT7-RH5 Estudo para avaliação de custos de escassez e aplicação de coeficientes de escassez diferenciados por bacia no cálculo da Taxa Recursos Hídricos (TRH)	2015	Não executada
SUP_P343_AT4-RH5 Estudo complementar para avaliação do impacte das pressões	2015	Não executada
SUP_P430_AT5-RH5 Estudo do impacto das alterações climáticas no cumprimento dos objetivos ambientais	2015	Não executada
SUP_P434_AT7-RH5 Análise da viabilidade de implementação de um plano para restabelecimento da conectividade dos cursos de água para a fauna piscícola	2015	Não executada
SUP_P448_AT3-RH5 Definição de áreas a preservar ao nível das bacias hidrográficas	2015	Não executada
SUP_SUB_P265_AT5-RH5 Acompanhamento dos impactes nas massas de água em resultado da implementação do Decreto-Lei n.º 276/2009, de 2 de outubro	2015	Não executada
SUP_SUB_P28_AT4-RH5 Implementação e acompanhamento da Estratégia Nacional de Efluentes Agropecuários e Agroindustriais (ENEAPAI) no atual enquadramento legal	2015	Não executada
SUP_SUB_P364_AT3-RH5 Identificação de reservas estratégicas para fazer face a situações de escassez	2015	Não executada
SUP_SUB_P367_AT4-RH5 Identificação das áreas condicionadas à utilização agrícola de lamas de depuração e efluentes pecuários	2015	Não executada
SUP_SUB_P426_AT1-RH5 Regulamentação da Lei da Água	2015	Não executada
SUP_SUB_P440_AT3-RH5 Sistema de Previsão e Gestão de Secas	2015	Não executada

Medidas do 2º Ciclo de Planeamento		
Medida		Programação Física
Código - Designação	1º Ciclo	Ano
PTE1P01M72_SUP_RH5_1Ciclo Construção da nova ETAR de Castelo Branco, concelho de Castelo Branco	Não	2011-2013
PTE1P15M36_SUP_RH5 Construção do sistema de transporte de águas residuais de Alcains até à EE da ETAR norte de Castelo Branco	Não	2018-2020

A massa de água vai ainda beneficiar de medidas de âmbito regional, apresentadas na Parte 6 do PGRH.

Ficha de Caracterização de Massa de Água Superficial

Código: PT05TEJ0860**Nome:** Ribeira da Isna**Categoria:** Rio**Bacia hidrográfica:** Tejo**Natureza:** Natural**Sub-bacia hidrográfica:** Zêzere**Tipologia:** Rios de Transição Norte-Sul**Extensão da MA (km):** 7,2749**Internacional:** Não**Área da MA (km²):****Código ES:****Área da bacia da MA (km²):** 24,9383

Enquadramento Territorial

Concelhos: OLEIROS, PROENÇA-A-NOVA

Zonas Protegidas

Código	Tipo	Designação
PTA718681844	Zona designada para a captação de água destinada ao consumo humano	ALBUFEIRA DAS CORGAS
PTP75	Zona designada para a proteção de Espécies Aquáticas de Interesse Económico (Águas Piscícolas)	ISNA - TODO O CURSO DE ÁGUA

Pressões Quantitativas e Qualitativas

Captação de água por setor de atividade

Setor	Volume (hm³/ano)	Pressão Significativa
Urbano	0,763	Não

Pressões Quantitativas e Qualitativas					
<i>Cargas por setor de atividade (kg/ano)</i>					
Setor	CBO₅	CQO	N_{total}	P_{total}	Pressão Significativa
Agrícola			5202,222	194,279	Não
Pecuária			893,816	58,405	Não
<i>Pressão Transfronteiriça</i>					
Setor	Captações (Nº)		Rejeições de águas residuais (Nº)		

Pressões Hidromorfológicas				
Tipo			Valor	
Barragens (N.º)			1	
<i>Barragens</i>				
Designação	Classe	Volume útil armazenado (hm³)	Dispositivos de transposição para peixes	Regime de Caudais Ecológicos
Corgas	Grandes Barragens (RSB)			A implementar
<i>Intervenções</i>				
Tipo de intervenção			Nº	
<i>Regularização fluvial</i>				
Tipo de intervenção			Objetivo	
<i>Transvases</i>				
Massa de água de destino (Código - Designação)		Objetivo		Caudal (m³/dia)
<i>Pressão Transfronteiriça</i>				
Tipo de pressão			Valor	

Monitorização			
Estações			
Vigilância (n.º)	Operacional (n.º)	Hidrométrica (n.º)	Sedimentológica (n.º)

Monitorização			
1	0	0	0

Avaliação do Estado		
Elementos de qualidade		
Tipo de Elemento	Classificação	Parâmetro
		Responsável/A recuperar
Estado/Potencial Ecológico		
Biológicos	Excelente/Máximo	
Hidromorfológicos	Bom	
Físico-Químicos Gerais	Bom	
Poluentes específicos	Desconhecido/Sem informação	
Estado Químico		
Substâncias Prioritárias e outros elementos	Desconhecido	

Classificação do estado				
Estado Químico				
Ciclo de Planeamento	Estado	Nível de confiança	Pressão(ões) responsável(eis)	Identificação da(s) Pressão(ões) responsável(eis)
1º Ciclo (2009-2015)	Bom			
2º Ciclo (2016-2021)	Desconhecido	Sem informação		
Estado/Potencial ecológico				
Ciclo de Planeamento	Estado	Nível de confiança	Pressão(ões) responsável(eis)	Identificação da(s) Pressão(ões) responsável(eis)
1º Ciclo (2009-2015)	Bom	Elevado		
2º Ciclo (2016-2021)	Bom	Elevado		
Classificação do estado global				
1º Ciclo			2º Ciclo	

Classificação do estado		
Bom e Superior		Bom e Superior
Avaliação das Zonas Protegidas		
Designação	Ciclo de Planeamento	
	1º Ciclo	2º Ciclo

Objetivos Ambientais	
Ciclo de Planeamento	
1º Ciclo	Bom e superior
Ano	2015
Prorrogação ou derrogação	
Justificação	
2º Ciclo	Bom e superior
Ano	2015
Prorrogação ou derrogação	
Justificação	

Observações

Medidas do 1º Ciclo de Planeamento		
Medida	Estado de implementação	
Código - Designação	Ano	Estado
SUP_E279_AT3-RH5 Reabilitação e requalificação de linhas de água	2015	Em execução
SUP_E311_AT6-RH5 SIARL - Sistema de Informação de Apoio à Reposição da Legalidade	2015	Executada
SUP_E345_AT4-RH5 Realização de planos de gestão de lamas e efluentes pecuários	2015	Em execução

Medidas do 1º Ciclo de Planeamento		
Medida	Estado de implementação	
Código - Designação	Ano	Estado
SUP_P263_AT3-RH5 Definição de um regime de caudais ecológicos para cada aproveitamento hidráulico	2015	Em execução
SUP_P317_AT3-RH5 Elaboração de Planos de Ordenamento de Albufeira (POA)	2015	Em execução
SUP_P360_AT3-RH5 Desenvolvimento de Planos de Gestão dos Riscos de Inundações.	2015	Em execução
SUP_P361_AT1-RH5 Complemento dos sistemas de classificação do estado ecológico e do potencial ecológico das massas de água superficiais.	2015	Em execução
SUP_P431_AT1-RH5 Elaboração de um Manual sobre o Regime Jurídico da Utilização dos Recursos Hídricos na Perspetiva Contraordenacional	2015	Executada
SUP_P433_AT3-RH5 Reforço de Meios de Fiscalização do SEPNA para o combate à pesca ilegal de espécies migradoras	2015	Executada
SUP_P441_AT3-RH5 Implementação do Plano de Gestão da Enguia para Portugal	2015	Em execução
SUP_P443_AT1-RH5 Reavaliação do Título de Utilização dos Recursos Hídricos (TURH) emitidos para os setores de atividades suscetíveis de causar poluição por substâncias perigosas	2015	Em execução
SUP_P449_AT3-RH5 Demarcação de troços navegáveis e fluviáveis	2015	Em execução
SUP_P450_AT4-RH5 Definir limites de descarga para as unidades industriais ligadas aos coletores municipais	2015	Em execução
SUP_P488_AT3-RH5 Atualização do levantamento do potencial de produção em mini-hídricas	2015	Executada
SUP_SUB_E334_AT7-RH5 Implementação da recomendação tarifária ERSAR n.º 2/2010	2015	Em execução
SUP_SUB_E376_AT4-RH5 Delimitação e publicação dos perímetros de proteção das captações de água superficiais e subterrâneas para abastecimento público	2015	Em execução
SUP_SUB_E377_AT4-RH5 Aplicação das portarias relativas aos perímetros de proteção das captações para abastecimento público	2015	Em execução
SUP_SUB_E62_AT7-RH5 Publicação do Diploma do regime económico e financeiro dos recursos hídricos e respetiva implementação	2015	Executada
SUP_SUB_E63_AT5-RH5 Fiscalização de unidades com títulos de utilização emitidos	2015	Em execução
SUP_SUB_P2_AT4-RH5 Garantia de boas condições agrícolas e ambientais	2015	Em execução
SUP_SUB_P25_AT1-RH5 Implementação e acompanhamento do Regime de Exercício da Atividade Industrial (REAL)	2015	Em execução

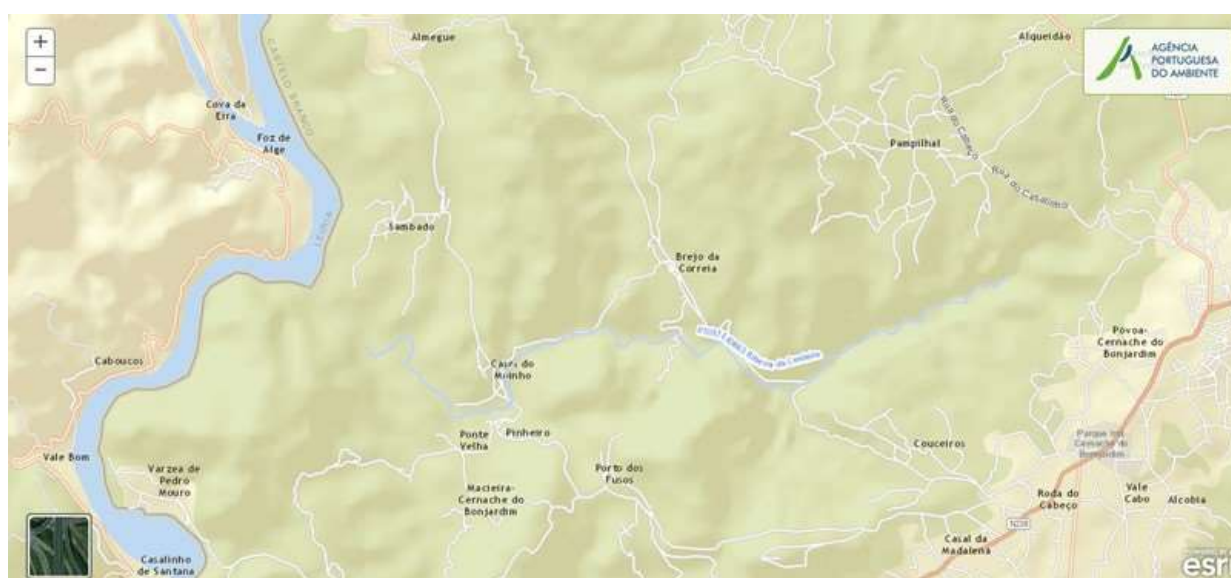
Medidas do 1º Ciclo de Planeamento		
Medida	Estado de implementação	
Código - Designação	Ano	Estado
SUP_SUB_P269_AT4-RH5 Implementação de um sistema integrado de gestão dos Títulos de Utilização dos Recursos Hídricos (TURH)	2015	Executada
SUP_SUB_P32_AT5-RH5 Definição de programa plurianual de fiscalização	2015	Em execução
SUP_SUB_P337_AT6-RH5 Desenvolvimento de ações de sensibilização e formação	2015	Executada
SUP_SUB_P339_AT4-RH5 Implementação de planos de segurança da água para consumo humano	2015	Em execução
SUP_SUB_P346_AT5-RH5 Reforço da monitorização da qualidade da água para abastecimento público	2015	Executada
SUP_SUB_P36_AT4-RH5 Estudo para identificação de aglomerados onde é viável a adoção de soluções eficazes de drenagem e tratamento de águas residuais	2015	Em execução
SUP_SUB_P368_AT4-RH5 Integração dos dados relativos aos níveis de tratamento das águas destinadas ao consumo humano	2015	Em execução
SUP_SUB_P39_AT4-RH5 Implementação e acompanhamento do Regime de Exercício da Atividade Pecuária (REAP)	2015	Em execução
SUP_SUB_P422_AT1-RH5 Publicação do Regime de Utilização dos Recursos Hídricos e respetiva implementação - Decreto-Lei n.º 226-A/2007, de 31 de maio	2015	Executada
SUP_SUB_P424_AT1-RH5 Regularização excecional das utilizações dos recursos hídricos do Decreto-Lei n.º 226A/2007, de 31 de maio	2015	Executada
SUP_SUB_P425_AT1-RH5 Aplicação conjunta das disposições previstas na legislação relativa à responsabilidade ambiental	2015	Executada
SUP_SUB_P427_AT5-RH5 Otimização das redes de monitorização de avaliação do estado das massas de água e das zonas protegidas	2015	Executada
SUP_SUB_P480_AT4-RH5 Aplicação da recomendação IRAR nº 1/2007, gestão de fossas sépticas no âmbito de soluções particulares de disposição de águas residuais	2015	Em execução
SUP_SUB_P9_AT2-RH5 Balanço e reprogramação do Programa Nacional para o Uso Eficiente da água (PNUEA)	2015	Em execução
SUP_E54_AT3-RH5 Elaboração do projeto do “Guia metodológico para elaboração do Plano de Gestão de Risco de Inundações para Zonas Urbanas	2015	Não executada
SUP_P332_AT7-RH5 Estudo para avaliação de custos de escassez e aplicação de coeficientes de escassez diferenciados por bacia no cálculo da Taxa Recursos Hídricos (TRH)	2015	Não executada
SUP_P343_AT4-RH5 Estudo complementar para avaliação do impacte das pressões	2015	Não executada

Medidas do 1º Ciclo de Planeamento		
Medida	Estado de implementação	
Código - Designação	Ano	Estado
SUP_P430_AT5-RH5 Estudo do impacto das alterações climáticas no cumprimento dos objetivos ambientais	2015	Não executada
SUP_P434_AT7-RH5 Análise da viabilidade de implementação de um plano para restabelecimento da conectividade dos cursos de água para a fauna piscícola	2015	Não executada
SUP_P448_AT3-RH5 Definição de áreas a preservar ao nível das bacias hidrográficas	2015	Não executada
SUP_SUB_P265_AT5-RH5 Acompanhamento dos impactes nas massas de água em resultado da implementação do Decreto-Lei n.º 276/2009, de 2 de outubro	2015	Não executada
SUP_SUB_P28_AT4-RH5 Implementação e acompanhamento da Estratégia Nacional de Efluentes Agropecuários e Agroindustriais (ENEAPAI) no atual enquadramento legal	2015	Não executada
SUP_SUB_P364_AT3-RH5 Identificação de reservas estratégicas para fazer face a situações de escassez	2015	Não executada
SUP_SUB_P367_AT4-RH5 Identificação das áreas condicionadas à utilização agrícola de lamas de depuração e efluentes pecuários	2015	Não executada
SUP_SUB_P426_AT1-RH5 Regulamentação da Lei da Água	2015	Não executada
SUP_SUB_P440_AT3-RH5 Sistema de Previsão e Gestão de Secas	2015	Não executada

Medidas do 2º Ciclo de Planeamento		
Medida	Programação Física	
Código - Designação	1º Ciclo	Ano

A massa de água vai ainda beneficiar de medidas de âmbito regional, apresentadas na Parte 6 do PGRH.

Ficha de Caracterização de Massa de Água Superficial

Código: PT05TEJ0861**Nome:** Ribeira da Cerdeira**Categoria:** Rio**Bacia hidrográfica:** Tejo**Natureza:** Natural**Sub-bacia hidrográfica:** Zêzere**Tipologia:** Rios de Transição Norte-Sul**Extensão da MA (km):** 7,4714**Internacional:** Não**Área da MA (km²):****Código ES:****Área da bacia da MA (km²):** 35,047

Enquadramento Territorial

Concelhos: SERTÃ

Zonas Protegidas

Código**Tipo****Designação**

Pressões Quantitativas e Qualitativas

Captação de água por setor de atividade

Setor**Volume (hm³/ano)****Pressão Significativa**

Cargas por setor de atividade (kg/ano)

Setor**CBO₅****CQO****N_{total}****P_{total}****Pressão Significativa**

Agrícola

8169,571

565,921

Não

Pecuária

2480,287

146,77

Não

Pressões Quantitativas e Qualitativas		
<i>Pressão Transfronteiriça</i>		
Setor	Captações (Nº)	Rejeições de águas residuais (Nº)

Pressões Hidromorfológicas				
Tipo			Valor	
<i>Barragens</i>				
Designação	Classe	Volume útil armazenado (hm³)	Dispositivos de transposição para peixes	Regime de Caudais Ecológicos
<i>Intervenções</i>				
Tipo de intervenção			Nº	
<i>Regularização fluvial</i>				
Tipo de intervenção			Objetivo	
<i>Transvases</i>				
Massa de água de destino (Código - Designação)		Objetivo		Caudal (m³/dia)
<i>Pressão Transfronteiriça</i>				
Tipo de pressão			Valor	

Monitorização			
Estações			
Vigilância (n.º)	Operacional (n.º)	Hidrométrica (n.º)	Sedimentológica (n.º)
0	0	0	0

Avaliação do Estado		
Elementos de qualidade		
Tipo de Elemento	Classificação	Parâmetro
		Responsável/A recuperar

Avaliação do Estado		
Estado/Potencial Ecológico		
Biológicos	Desconhecido/Sem informação	
Hidromorfológicos	Desconhecido/Sem informação	
Físico-Químicos Gerais	Desconhecido/Sem informação	
Poluentes específicos	Desconhecido/Sem informação	
Estado Químico		
Substâncias Prioritárias e outros elementos	Desconhecido	

Classificação do estado				
Estado Químico				
Ciclo de Planeamento	Estado	Nível de confiança	Pressão(ões) responsável(eis)	Identificação da(s) Pressão(ões) responsável(eis)
1º Ciclo (2009-2015)	Desconhecido			
2º Ciclo (2016-2021)	Desconhecido	Sem informação		
Estado/Potencial ecológico				
Ciclo de Planeamento	Estado	Nível de confiança	Pressão(ões) responsável(eis)	Identificação da(s) Pressão(ões) responsável(eis)
1º Ciclo (2009-2015)	Desconhecido/ Sem informação	Sem informação		
2º Ciclo (2016-2021)	Bom	Baixo		
Classificação do estado global				
1º Ciclo		2º Ciclo		
Desconhecido		Bom e Superior		
Avaliação das Zonas Protegidas				
Designação	Ciclo de Planeamento			
	1º Ciclo		2º Ciclo	

Objetivos Ambientais	
<i>Ciclo de Planeamento</i>	
1º Ciclo	Desconhecido
Ano	Desconhecido
Prorrogação ou derrogação	
Justificação	
2º Ciclo	Bom e superior
Ano	2015
Prorrogação ou derrogação	
Justificação	

Observações

Medidas do 1º Ciclo de Planeamento		
Medida	Estado de implementação	
Código - Designação	Ano	Estado
SUP_E279_AT3-RH5 Reabilitação e requalificação de linhas de água	2015	Em execução
SUP_E311_AT6-RH5 SIARL - Sistema de Informação de Apoio à Reposição da Legalidade	2015	Executada
SUP_E345_AT4-RH5 Realização de planos de gestão de lamas e efluentes pecuários	2015	Em execução
SUP_P360_AT3-RH5 Desenvolvimento de Planos de Gestão dos Riscos de Inundações.	2015	Em execução
SUP_P361_AT1-RH5 Complemento dos sistemas de classificação do estado ecológico e do potencial ecológico das massas de água superficiais.	2015	Em execução
SUP_P431_AT1-RH5 Elaboração de um Manual sobre o Regime Jurídico da Utilização dos Recursos Hídricos na Perspetiva Contraordenacional	2015	Executada
SUP_P433_AT3-RH5 Reforço de Meios de Fiscalização do SEPNA para o combate à pesca ilegal de espécies migradoras	2015	Executada

Medidas do 1º Ciclo de Planeamento		
Medida	Estado de implementação	
Código - Designação	Ano	Estado
SUP_P443_AT1-RH5 Reavaliação do Título de Utilização dos Recursos Hídricos (TURH) emitidos para os setores de atividades suscetíveis de causar poluição por substâncias perigosas	2015	Em execução
SUP_P449_AT3-RH5 Demarcação de troços navegáveis e fluviáveis	2015	Em execução
SUP_P450_AT4-RH5 Definir limites de descarga para as unidades industriais ligadas aos coletores municipais	2015	Em execução
SUP_P488_AT3-RH5 Atualização do levantamento do potencial de produção em mini-hídricas	2015	Executada
SUP_SUB_E334_AT7-RH5 Implementação da recomendação tarifária ERSAR n.º 2/2010	2015	Em execução
SUP_SUB_E62_AT7-RH5 Publicação do Diploma do regime económico e financeiro dos recursos hídricos e respetiva implementação	2015	Executada
SUP_SUB_E63_AT5-RH5 Fiscalização de unidades com títulos de utilização emitidos	2015	Em execução
SUP_SUB_P2_AT4-RH5 Garantia de boas condições agrícolas e ambientais	2015	Em execução
SUP_SUB_P25_AT1-RH5 Implementação e acompanhamento do Regime de Exercício da Atividade Industrial (REAI)	2015	Em execução
SUP_SUB_P269_AT4-RH5 Implementação de um sistema integrado de gestão dos Títulos de Utilização dos Recursos Hídricos (TURH)	2015	Executada
SUP_SUB_P32_AT5-RH5 Definição de programa plurianual de fiscalização	2015	Em execução
SUP_SUB_P337_AT6-RH5 Desenvolvimento de ações de sensibilização e formação	2015	Executada
SUP_SUB_P346_AT5-RH5 Reforço da monitorização da qualidade da água para abastecimento público	2015	Executada
SUP_SUB_P36_AT4-RH5 Estudo para identificação de aglomerados onde é viável a adoção de soluções eficazes de drenagem e tratamento de águas residuais	2015	Em execução
SUP_SUB_P368_AT4-RH5 Integração dos dados relativos aos níveis de tratamento das águas destinadas ao consumo humano	2015	Em execução
SUP_SUB_P39_AT4-RH5 Implementação e acompanhamento do Regime de Exercício da Atividade Pecuária (REAP)	2015	Em execução
SUP_SUB_P422_AT1-RH5 Publicação do Regime de Utilização dos Recursos Hídricos e respetiva implementação - Decreto-Lei n.º 226-A/2007, de 31 de maio	2015	Executada
SUP_SUB_P424_AT1-RH5 Regularização excepcional das utilizações dos recursos hídricos do Decreto-Lei n.º 226A/2007, de 31 de maio	2015	Executada

Medidas do 1º Ciclo de Planeamento		
Medida	Estado de implementação	
Código - Designação	Ano	Estado
SUP_SUB_P425_AT1-RH5 Aplicação conjunta das disposições previstas na legislação relativa à responsabilidade ambiental	2015	Executada
SUP_SUB_P427_AT5-RH5 Otimização das redes de monitorização de avaliação do estado das massas de água e das zonas protegidas	2015	Executada
SUP_SUB_P480_AT4-RH5 Aplicação da recomendação IRAR nº 1/2007, gestão de fossas sépticas no âmbito de soluções particulares de disposição de águas residuais	2015	Em execução
SUP_SUB_P9_AT2-RH5 Balanço e reprogramação do Programa Nacional para o Uso Eficiente da água (PNUEA)	2015	Em execução
SUP_E54_AT3-RH5 Elaboração do projeto do “Guia metodológico para elaboração do Plano de Gestão de Risco de Inundações para Zonas Urbanas	2015	Não executada
SUP_P332_AT7-RH5 Estudo para avaliação de custos de escassez e aplicação de coeficientes de escassez diferenciados por bacia no cálculo da Taxa Recursos Hídricos (TRH)	2015	Não executada
SUP_P343_AT4-RH5 Estudo complementar para avaliação do impacte das pressões	2015	Não executada
SUP_P430_AT5-RH5 Estudo do impacto das alterações climáticas no cumprimento dos objetivos ambientais	2015	Não executada
SUP_P434_AT7-RH5 Análise da viabilidade de implementação de um plano para restabelecimento da conectividade dos cursos de água para a fauna piscícola	2015	Não executada
SUP_P448_AT3-RH5 Definição de áreas a preservar ao nível das bacias hidrográficas	2015	Não executada
SUP_SUB_P265_AT5-RH5 Acompanhamento dos impactes nas massas de água em resultado da implementação do Decreto-Lei n.º 276/2009, de 2 de outubro	2015	Não executada
SUP_SUB_P28_AT4-RH5 Implementação e acompanhamento da Estratégia Nacional de Efluentes Agropecuários e Agroindustriais (ENEAPAI) no atual enquadramento legal	2015	Não executada
SUP_SUB_P364_AT3-RH5 Identificação de reservas estratégicas para fazer face a situações de escassez	2015	Não executada
SUP_SUB_P367_AT4-RH5 Identificação das áreas condicionadas à utilização agrícola de lamas de depuração e efluentes pecuários	2015	Não executada
SUP_SUB_P426_AT1-RH5 Regulamentação da Lei da Água	2015	Não executada
SUP_SUB_P440_AT3-RH5 Sistema de Previsão e Gestão de Secas	2015	Não executada

<i>Medidas do 2º Ciclo de Planeamento</i>		
<i>Medida</i>		<i>Programação Física</i>
<i>Código - Designação</i>	<i>1º Ciclo</i>	<i>Ano</i>

A massa de água vai ainda beneficiar de medidas de âmbito regional, apresentadas na Parte 6 do PGRH.

Ficha de Caracterização de Massa de Água Superficial

Código: PT05TEJ0862**Nome:** Ribeiro do Vale do Gamo**Categoria:** Rio**Bacia hidrográfica:** Tejo**Natureza:** Natural**Sub-bacia hidrográfica:** Tejo**Tipologia:** Rios do Sul de Pequena Dimensão**Extensão da MA (km):** 5,6291**Internacional:** Não**Área da MA (km²):****Código ES:****Área da bacia da MA (km²):** 30,9111

Enquadramento Territorial

Concelhos: IDANHA-A-NOVA

Zonas Protegidas

Código**Tipo****Designação**

Pressões Quantitativas e Qualitativas

Captação de água por setor de atividade

Setor**Volume (hm³/ano)****Pressão Significativa**

Cargas por setor de atividade (kg/ano)

Setor**CBO₅****CQO****N_{total}****P_{total}****Pressão Significativa**

Agrícola

14880,981

2914,021

Sim

Pecuária

7993,04

372,793

Sim

Pressões Quantitativas e Qualitativas		
<i>Pressão Transfronteiriça</i>		
Setor	Captações (Nº)	Rejeições de águas residuais (Nº)

Pressões Hidromorfológicas				
Tipo			Valor	
<i>Barragens</i>				
Designação	Classe	Volume útil armazenado (hm³)	Dispositivos de transposição para peixes	Regime de Caudais Ecológicos
<i>Intervenções</i>				
Tipo de intervenção			Nº	
<i>Regularização fluvial</i>				
Tipo de intervenção			Objetivo	
<i>Transvases</i>				
Massa de água de destino (Código - Designação)		Objetivo		Caudal (m³/dia)
<i>Pressão Transfronteiriça</i>				
Tipo de pressão			Valor	

Monitorização			
Estações			
Vigilância (n.º)	Operacional (n.º)	Hidrométrica (n.º)	Sedimentológica (n.º)
0	0	0	0

Avaliação do Estado		
Elementos de qualidade		
Tipo de Elemento	Classificação	Parâmetro
		Responsável/A recuperar

Avaliação do Estado		
Estado/Potencial Ecológico		
Biológicos	Desconhecido/Sem informação	
Hidromorfológicos	Desconhecido/Sem informação	
Físico-Químicos Gerais	Desconhecido/Sem informação	
Poluentes específicos	Desconhecido/Sem informação	
Estado Químico		
Substâncias Prioritárias e outros elementos	Desconhecido	

Classificação do estado				
Estado Químico				
Ciclo de Planeamento	Estado	Nível de confiança	Pressão(ões) responsável(eis)	Identificação da(s) Pressão(ões) responsável(eis)
1º Ciclo (2009-2015)	Bom			
2º Ciclo (2016-2021)	Desconhecido	Sem informação		
Estado/Potencial ecológico				
Ciclo de Planeamento	Estado	Nível de confiança	Pressão(ões) responsável(eis)	Identificação da(s) Pressão(ões) responsável(eis)
1º Ciclo (2009-2015)	Bom	Baixo		
2º Ciclo (2016-2021)	Razoável	Baixo	2.10 Difusa - Outras	Pecuária
2º Ciclo (2016-2021)	Razoável	Baixo	2.2 Difusa - Agricultura	
Classificação do estado global				
1º Ciclo		2º Ciclo		
Bom e Superior		Inferior a Bom		
Avaliação das Zonas Protegidas				
Designação	Ciclo de Planeamento			
	1º Ciclo		2º Ciclo	

Objetivos Ambientais	
<i>Ciclo de Planeamento</i>	
1º Ciclo	Bom e superior
Ano	2015
Prorrogação ou derrogação	
Justificação	
2º Ciclo	Inferior a Bom
Ano	2016-2021
Prorrogação ou derrogação	Artigo 4.º (4) - Condições naturais
Justificação	Medidas de restauração ecológica que proporcionam impactes positivos graduais, com resultados a médio prazo. Medidas de controlo da poluição difusa de origem agrícola que não conseguiram surtir efeito até 2015.

Observações

Medidas do 1º Ciclo de Planeamento		
<i>Medida</i>	<i>Estado de implementação</i>	
<i>Código - Designação</i>	<i>Ano</i>	<i>Estado</i>
SUP_E279_AT3-RH5 Reabilitação e requalificação de linhas de água	2015	Em execução
SUP_E311_AT6-RH5 SIARL - Sistema de Informação de Apoio à Reposição da Legalidade	2015	Executada
SUP_E345_AT4-RH5 Realização de planos de gestão de lamas e efluentes pecuários	2015	Em execução
SUP_P360_AT3-RH5 Desenvolvimento de Planos de Gestão dos Riscos de Inundações.	2015	Em execução
SUP_P361_AT1-RH5 Complemento dos sistemas de classificação do estado ecológico e do potencial ecológico das massas de água superficiais.	2015	Em execução
SUP_P431_AT1-RH5 Elaboração de um Manual sobre o Regime Jurídico da Utilização dos Recursos Hídricos na Perspetiva Contraordenacional	2015	Executada
SUP_P433_AT3-RH5 Reforço de Meios de Fiscalização do SEPNA para o combate à pesca ilegal de espécies migradoras	2015	Executada

Medidas do 1º Ciclo de Planeamento		
Medida	Estado de implementação	
Código - Designação	Ano	Estado
SUP_P443_AT1-RH5 Reavaliação do Título de Utilização dos Recursos Hídricos (TURH) emitidos para os setores de atividades suscetíveis de causar poluição por substâncias perigosas	2015	Em execução
SUP_P449_AT3-RH5 Demarcação de troços navegáveis e fluviáveis	2015	Em execução
SUP_P450_AT4-RH5 Definir limites de descarga para as unidades industriais ligadas aos coletores municipais	2015	Em execução
SUP_P488_AT3-RH5 Atualização do levantamento do potencial de produção em mini-hídricas	2015	Executada
SUP_SUB_E334_AT7-RH5 Implementação da recomendação tarifária ERSAR n.º 2/2010	2015	Em execução
SUP_SUB_E62_AT7-RH5 Publicação do Diploma do regime económico e financeiro dos recursos hídricos e respetiva implementação	2015	Executada
SUP_SUB_E63_AT5-RH5 Fiscalização de unidades com títulos de utilização emitidos	2015	Em execução
SUP_SUB_P2_AT4-RH5 Garantia de boas condições agrícolas e ambientais	2015	Em execução
SUP_SUB_P25_AT1-RH5 Implementação e acompanhamento do Regime de Exercício da Atividade Industrial (REAI)	2015	Em execução
SUP_SUB_P269_AT4-RH5 Implementação de um sistema integrado de gestão dos Títulos de Utilização dos Recursos Hídricos (TURH)	2015	Executada
SUP_SUB_P32_AT5-RH5 Definição de programa plurianual de fiscalização	2015	Em execução
SUP_SUB_P337_AT6-RH5 Desenvolvimento de ações de sensibilização e formação	2015	Executada
SUP_SUB_P346_AT5-RH5 Reforço da monitorização da qualidade da água para abastecimento público	2015	Executada
SUP_SUB_P36_AT4-RH5 Estudo para identificação de aglomerados onde é viável a adoção de soluções eficazes de drenagem e tratamento de águas residuais	2015	Em execução
SUP_SUB_P368_AT4-RH5 Integração dos dados relativos aos níveis de tratamento das águas destinadas ao consumo humano	2015	Em execução
SUP_SUB_P39_AT4-RH5 Implementação e acompanhamento do Regime de Exercício da Atividade Pecuária (REAP)	2015	Em execução
SUP_SUB_P422_AT1-RH5 Publicação do Regime de Utilização dos Recursos Hídricos e respetiva implementação - Decreto-Lei n.º 226-A/2007, de 31 de maio	2015	Executada
SUP_SUB_P424_AT1-RH5 Regularização excepcional das utilizações dos recursos hídricos do Decreto-Lei n.º 226A/2007, de 31 de maio	2015	Executada

Medidas do 1º Ciclo de Planeamento		
Medida	Estado de implementação	
Código - Designação	Ano	Estado
SUP_SUB_P425_AT1-RH5 Aplicação conjunta das disposições previstas na legislação relativa à responsabilidade ambiental	2015	Executada
SUP_SUB_P427_AT5-RH5 Otimização das redes de monitorização de avaliação do estado das massas de água e das zonas protegidas	2015	Executada
SUP_SUB_P480_AT4-RH5 Aplicação da recomendação IRAR nº 1/2007, gestão de fossas sépticas no âmbito de soluções particulares de disposição de águas residuais	2015	Em execução
SUP_SUB_P9_AT2-RH5 Balanço e reprogramação do Programa Nacional para o Uso Eficiente da água (PNUEA)	2015	Em execução
SUP_E54_AT3-RH5 Elaboração do projeto do “Guia metodológico para elaboração do Plano de Gestão de Risco de Inundações para Zonas Urbanas	2015	Não executada
SUP_P332_AT7-RH5 Estudo para avaliação de custos de escassez e aplicação de coeficientes de escassez diferenciados por bacia no cálculo da Taxa Recursos Hídricos (TRH)	2015	Não executada
SUP_P343_AT4-RH5 Estudo complementar para avaliação do impacto das pressões	2015	Não executada
SUP_P358_AT2-RH5 Desenvolvimento de estudos de simulação de albufeiras dos aproveitamentos hidroagrícolas do grupo II	2015	Não executada
SUP_P430_AT5-RH5 Estudo do impacto das alterações climáticas no cumprimento dos objetivos ambientais	2015	Não executada
SUP_P434_AT7-RH5 Análise da viabilidade de implementação de um plano para restabelecimento da conectividade dos cursos de água para a fauna piscícola	2015	Não executada
SUP_P448_AT3-RH5 Definição de áreas a preservar ao nível das bacias hidrográficas	2015	Não executada
SUP_SUB_P265_AT5-RH5 Acompanhamento dos impactos nas massas de água em resultado da implementação do Decreto-Lei n.º 276/2009, de 2 de outubro	2015	Não executada
SUP_SUB_P28_AT4-RH5 Implementação e acompanhamento da Estratégia Nacional de Efluentes Agropecuários e Agroindustriais (ENEAPAI) no atual enquadramento legal	2015	Não executada
SUP_SUB_P364_AT3-RH5 Identificação de reservas estratégicas para fazer face a situações de escassez	2015	Não executada
SUP_SUB_P367_AT4-RH5 Identificação das áreas condicionadas à utilização agrícola de lamas de depuração e efluentes pecuários	2015	Não executada
SUP_SUB_P426_AT1-RH5 Regulamentação da Lei da Água	2015	Não executada
SUP_SUB_P440_AT3-RH5 Sistema de Previsão e Gestão de Secas	2015	Não executada

Medidas do 2º Ciclo de Planeamento		
Medida		Programação Física
Código - Designação	1º Ciclo	Ano
PTE1P06M01_RH5 Adotar um novo Código de Boas Práticas Agrícolas, contemplando disposições para o azoto e para o fósforo	Não	2016

A massa de água vai ainda beneficiar de medidas de âmbito regional, apresentadas na Parte 6 do PGRH.

Ficha de Caracterização de Massa de Água Superficial

Código: PT05TEJ0863**Nome:** Ribeirinha**Categoria:** Rio**Bacia hidrográfica:** Tejo**Natureza:** Natural**Sub-bacia hidrográfica:** Pônsul**Tipologia:** Rios do Sul de Pequena Dimensão**Extensão da MA (km):** 17,4315**Internacional:** Não**Área da MA (km²):****Código ES:****Área da bacia da MA (km²):** 68,5207

Enquadramento Territorial

Concelhos: CASTELO BRANCO

Zonas Protegidas

Código	Tipo	Designação
--------	------	------------

Pressões Quantitativas e Qualitativas

Captação de água por setor de atividade

Setor	Volume (hm³/ano)	Pressão Significativa
-------	------------------	-----------------------

Cargas por setor de atividade (kg/ano)

Setor	CBO ₅	CQO	N _{total}	P _{total}	Pressão Significativa
Urbano	4379,572	18253,67	5724,954	703,589	Não
Agrícola			22016,388	3069,884	Não

Pressões Quantitativas e Qualitativas					
Pecuária			10525,836	554,416	Não
<i>Pressão Transfronteiriça</i>					
Setor		Captações (Nº)		Rejeições de águas residuais (Nº)	

Pressões Hidromorfológicas				
Tipo			Valor	
Regularização Fluvial (km)				
Barragens (N.º)			6	
<i>Barragens</i>				
Designação	Classe	Volume útil armazenado (hm³)	Dispositivos de transposição para peixes	Regime de Caudais Ecológicos
Joaquim Lopes	Outras IH			
Joaquim Lopes 1	Outras IH	0,005		
Joaquim Lopes 2	Outras IH			
Joaquim Lopes 3	Outras IH	0,005		
Manuel Robalo	Pequenas Barragens (RSPB)	0,012		
Maria José Furtado	Pequenas Barragens (RSPB)			
<i>Intervenções</i>				
Tipo de intervenção			Nº	
<i>Regularização fluvial</i>				
Tipo de intervenção			Objetivo	
Atravessamento			Pontes e Pontões	
<i>Transvases</i>				
Massa de água de destino (Código - Designação)		Objetivo		Caudal (m³/dia)
<i>Pressão Transfronteiriça</i>				
Tipo de pressão			Valor	

Monitorização			
Estações			
Vigilância (n.º)	Operacional (n.º)	Hidrométrica (n.º)	Sedimentológica (n.º)
1	0	0	0

Avaliação do Estado		
Elementos de qualidade		
Tipo de Elemento	Classificação	Parâmetro
		Responsável/A recuperar
Estado/Potencial Ecológico		
Biológicos	Bom	
Hidromorfológicos	Desconhecido/Sem informação	
Físico-Químicos Gerais	Bom	
Poluentes específicos	Desconhecido/Sem informação	
Estado Químico		
Substâncias Prioritárias e outros elementos	Desconhecido	

Classificação do estado				
Estado Químico				
Ciclo de Planeamento	Estado	Nível de confiança	Pressão(ões) responsável(eis)	Identificação da(s) Pressão(ões) responsável(eis)
1º Ciclo (2009-2015)	Bom			
2º Ciclo (2016-2021)	Desconhecido	Sem informação		
Estado/Potencial ecológico				
Ciclo de Planeamento	Estado	Nível de confiança	Pressão(ões) responsável(eis)	Identificação da(s) Pressão(ões) responsável(eis)
1º Ciclo (2009-2015)	Bom	Baixo		
2º Ciclo (2016-2021)	Bom	Elevado		

Classificação do estado		
Classificação do estado global		
1º Ciclo	2º Ciclo	
Bom e Superior	Bom e Superior	
Avaliação das Zonas Protegidas		
Designação	Ciclo de Planeamento	
	1º Ciclo	2º Ciclo

Objetivos Ambientais	
Ciclo de Planeamento	
1º Ciclo	Bom e superior
Ano	2015
Prorrogação ou derrogação	
Justificação	
2º Ciclo	Bom e superior
Ano	2015
Prorrogação ou derrogação	
Justificação	

Observações

Medidas do 1º Ciclo de Planeamento		
Medida	Estado de implementação	
Código - Designação	Ano	Estado
SUP_E279_AT3-RH5 Reabilitação e requalificação de linhas de água	2015	Em execução
SUP_E311_AT6-RH5 SIARL - Sistema de Informação de Apoio à Reposição da Legalidade	2015	Executada

Medidas do 1º Ciclo de Planeamento		
Medida	Estado de implementação	
Código - Designação	Ano	Estado
SUP_E345_AT4-RH5 Realização de planos de gestão de lamas e efluentes pecuários	2015	Em execução
SUP_P360_AT3-RH5 Desenvolvimento de Planos de Gestão dos Riscos de Inundações.	2015	Em execução
SUP_P361_AT1-RH5 Complemento dos sistemas de classificação do estado ecológico e do potencial ecológico das massas de água superficiais.	2015	Em execução
SUP_P431_AT1-RH5 Elaboração de um Manual sobre o Regime Jurídico da Utilização dos Recursos Hídricos na Perspetiva Contraordenacional	2015	Executada
SUP_P433_AT3-RH5 Reforço de Meios de Fiscalização do SEPNA para o combate à pesca ilegal de espécies migradoras	2015	Executada
SUP_P443_AT1-RH5 Reavaliação do Título de Utilização dos Recursos Hídricos (TURH) emitidos para os setores de atividades suscetíveis de causar poluição por substâncias perigosas	2015	Em execução
SUP_P449_AT3-RH5 Demarcação de troços navegáveis e flutuáveis	2015	Em execução
SUP_P450_AT4-RH5 Definir limites de descarga para as unidades industriais ligadas aos coletores municipais	2015	Em execução
SUP_P488_AT3-RH5 Atualização do levantamento do potencial de produção em mini-hídricas	2015	Executada
SUP_SUB_E334_AT7-RH5 Implementação da recomendação tarifária ERSAR n.º 2/2010	2015	Em execução
SUP_SUB_E62_AT7-RH5 Publicação do Diploma do regime económico e financeiro dos recursos hídricos e respetiva implementação	2015	Executada
SUP_SUB_E63_AT5-RH5 Fiscalização de unidades com títulos de utilização emitidos	2015	Em execução
SUP_SUB_P2_AT4-RH5 Garantia de boas condições agrícolas e ambientais	2015	Em execução
SUP_SUB_P25_AT1-RH5 Implementação e acompanhamento do Regime de Exercício da Atividade Industrial (REAI)	2015	Em execução
SUP_SUB_P269_AT4-RH5 Implementação de um sistema integrado de gestão dos Títulos de Utilização dos Recursos Hídricos (TURH)	2015	Executada
SUP_SUB_P32_AT5-RH5 Definição de programa plurianual de fiscalização	2015	Em execução
SUP_SUB_P337_AT6-RH5 Desenvolvimento de ações de sensibilização e formação	2015	Executada
SUP_SUB_P346_AT5-RH5 Reforço da monitorização da qualidade da água para abastecimento público	2015	Executada
SUP_SUB_P36_AT4-RH5 Estudo para identificação de aglomerados onde é viável a adoção de soluções eficazes de drenagem e tratamento de águas residuais	2015	Em execução

Medidas do 1º Ciclo de Planeamento		
Medida	Estado de implementação	
Código - Designação	Ano	Estado
SUP_SUB_P368_AT4-RH5 Integração dos dados relativos aos níveis de tratamento das águas destinadas ao consumo humano	2015	Em execução
SUP_SUB_P39_AT4-RH5 Implementação e acompanhamento do Regime de Exercício da Atividade Pecuária (REAP)	2015	Em execução
SUP_SUB_P422_AT1-RH5 Publicação do Regime de Utilização dos Recursos Hídricos e respetiva implementação - Decreto-Lei n.º 226-A/2007, de 31 de maio	2015	Executada
SUP_SUB_P424_AT1-RH5 Regularização excecional das utilizações dos recursos hídricos do Decreto-Lei n.º 226A/2007, de 31 de maio	2015	Executada
SUP_SUB_P425_AT1-RH5 Aplicação conjunta das disposições previstas na legislação relativa à responsabilidade ambiental	2015	Executada
SUP_SUB_P427_AT5-RH5 Otimização das redes de monitorização de avaliação do estado das massas de água e das zonas protegidas	2015	Executada
SUP_SUB_P480_AT4-RH5 Aplicação da recomendação IRAR nº 1/2007, gestão de fossas sépticas no âmbito de soluções particulares de disposição de águas residuais	2015	Em execução
SUP_SUB_P9_AT2-RH5 Balanço e reprogramação do Programa Nacional para o Uso Eficiente da água (PNUEA)	2015	Em execução
SUP_E54_AT3-RH5 Elaboração do projeto do “Guia metodológico para elaboração do Plano de Gestão de Risco de Inundações para Zonas Urbanas	2015	Não executada
SUP_P332_AT7-RH5 Estudo para avaliação de custos de escassez e aplicação de coeficientes de escassez diferenciados por bacia no cálculo da Taxa Recursos Hídricos (TRH)	2015	Não executada
SUP_P343_AT4-RH5 Estudo complementar para avaliação do impacte das pressões	2015	Não executada
SUP_P430_AT5-RH5 Estudo do impacto das alterações climáticas no cumprimento dos objetivos ambientais	2015	Não executada
SUP_P434_AT7-RH5 Análise da viabilidade de implementação de um plano para restabelecimento da conectividade dos cursos de água para a fauna piscícola	2015	Não executada
SUP_P448_AT3-RH5 Definição de áreas a preservar ao nível das bacias hidrográficas	2015	Não executada
SUP_SUB_P265_AT5-RH5 Acompanhamento dos impactes nas massas de água em resultado da implementação do Decreto-Lei n.º 276/2009, de 2 de outubro	2015	Não executada
SUP_SUB_P28_AT4-RH5 Implementação e acompanhamento da Estratégia Nacional de Efluentes Agropecuários e Agroindustriais (ENEAPAI) no atual enquadramento legal	2015	Não executada
SUP_SUB_P364_AT3-RH5 Identificação de reservas estratégicas para fazer face a situações de escassez	2015	Não executada

Medidas do 1º Ciclo de Planeamento		
Medida	Estado de implementação	
Código - Designação	Ano	Estado
SUP_SUB_P367_AT4-RH5 Identificação das áreas condicionadas à utilização agrícola de lamas de depuração e efluentes pecuários	2015	Não executada
SUP_SUB_P426_AT1-RH5 Regulamentação da Lei da Água	2015	Não executada
SUP_SUB_P440_AT3-RH5 Sistema de Previsão e Gestão de Secas	2015	Não executada

Medidas do 2º Ciclo de Planeamento		
Medida	Programação Física	
Código - Designação	1º Ciclo	Ano

A massa de água vai ainda beneficiar de medidas de âmbito regional, apresentadas na Parte 6 do PGRH.

Ficha de Caracterização de Massa de Água Superficial

Código: PT05TEJ08641**Nome:** Rio Erges**Categoria:** Rio**Bacia hidrográfica:** Tejo**Natureza:** Natural**Sub-bacia hidrográfica:** Erges**Tipologia:** Rios do Sul de Média-Grande Dimensão**Extensão da MA (km):** 43,9185**Internacional:** Fronteiriça**Área da MA (km²):****Código ES:** ES030MSPF1007010**Área da bacia da MA (km²):** 259,2182

Enquadramento Territorial

Concelhos: IDANHA-A-NOVA

Zonas Protegidas

Código	Tipo	Designação
PTZPE0042	Zonas Designadas para a Conservação de Aves Selvagens (Zona de Proteção Especial - ZPE)	TEJO INTERNACIONAL, ERGES E PÔNSUL

Pressões Quantitativas e Qualitativas					
<i>Captação de água por setor de atividade</i>					
Setor		Volume (hm³/ano)		Pressão Significativa	
<i>Cargas por setor de atividade (kg/ano)</i>					
Setor	CBO₅	CQO	N_{total}	P_{total}	Pressão Significativa
Urbano	767,991	3638,276	1982,483	221,461	Não
Agrícola			23571,252	2268,98	Não
Pecuária			23177,731	1081,004	Não
<i>Pressão Transfronteiriça</i>					
Setor		Captações (N^o)		Rejeições de águas residuais (N^o)	

Pressões Hidromorfológicas				
Tipo			Valor	
Barragens (N.º)			4	
<i>Barragens</i>				
Designação	Classe	Volume útil armazenado (hm³)	Dispositivos de transposição para peixes	Regime de Caudais Ecológicos
António Soares	Outras IH			
CA Penha Garcia	Outras IH	0,05		
João Figueiredo	Pequenas Barragens (RSPB)	0,019		
Ruben Pereira	Outras IH	0,06		
<i>Intervenções</i>				
Tipo de intervenção			Nº	
<i>Regularização fluvial</i>				
Tipo de intervenção			Objetivo	
<i>Transvases</i>				
Massa de água de destino (Código - Designação)		Objetivo		Caudal (m³/dia)

Pressões Hidromorfológicas	
<i>Pressão Transfronteiriça</i>	
<i>Tipo de pressão</i>	<i>Valor</i>

Monitorização			
<i>Estações</i>			
<i>Vigilância (n.º)</i>	<i>Operacional (n.º)</i>	<i>Hidrométrica (n.º)</i>	<i>Sedimentológica (n.º)</i>
1	0	0	0

Avaliação do Estado		
<i>Elementos de qualidade</i>		
<i>Tipo de Elemento</i>	<i>Classificação</i>	<i>Parâmetro</i>
		<i>Responsável/A recuperar</i>
<i>Estado/Potencial Ecológico</i>		
Biológicos	Bom	
Hidromorfológicos	Desconhecido/Sem informação	
Físico-Químicos Gerais	Bom	
Poluentes específicos	Desconhecido/Sem informação	
<i>Estado Químico</i>		
Substâncias Prioritárias e outros elementos	Bom	

Classificação do estado				
<i>Estado Químico</i>				
<i>Ciclo de Planeamento</i>	<i>Estado</i>	<i>Nível de confiança</i>	<i>Pressão(ões) responsável(eis)</i>	<i>Identificação da(s) Pressão(ões) responsável(eis)</i>
1º Ciclo (2009-2015)	Bom			
2º Ciclo (2016-2021)	Bom	Elevado		

Classificação do estado				
Estado/Potencial ecológico				
Ciclo de Planeamento	Estado	Nível de confiança	Pressão(ões) responsável(eis)	Identificação da(s) Pressão(ões) responsável(eis)
1º Ciclo (2009-2015)	Bom	Baixo		
2º Ciclo (2016-2021)	Bom	Elevado		
Classificação do estado global				
1º Ciclo			2º Ciclo	
Bom e Superior			Bom e Superior	
Avaliação das Zonas Protegidas				
Designação	Ciclo de Planeamento			
	1º Ciclo	2º Ciclo		

Objetivos Ambientais	
Ciclo de Planeamento	
1º Ciclo	Bom e superior
Ano	2015
Prorrogação ou derrogação	
Justificação	
2º Ciclo	Bom e superior
Ano	2015
Prorrogação ou derrogação	
Justificação	

Observações

Medidas do 1º Ciclo de Planeamento		
Medida	Estado de implementação	
Código - Designação	Ano	Estado
SUP_E279_AT3-RH5 Reabilitação e requalificação de linhas de água	2015	Em execução
SUP_E311_AT6-RH5 SIARL - Sistema de Informação de Apoio à Reposição da Legalidade	2015	Executada
SUP_E345_AT4-RH5 Realização de planos de gestão de lamas e efluentes pecuários	2015	Em execução
SUP_P360_AT3-RH5 Desenvolvimento de Planos de Gestão dos Riscos de Inundações.	2015	Em execução
SUP_P361_AT1-RH5 Complemento dos sistemas de classificação do estado ecológico e do potencial ecológico das massas de água superficiais.	2015	Em execução
SUP_P431_AT1-RH5 Elaboração de um Manual sobre o Regime Jurídico da Utilização dos Recursos Hídricos na Perspetiva Contraordenacional	2015	Executada
SUP_P433_AT3-RH5 Reforço de Meios de Fiscalização do SEPNA para o combate à pesca ilegal de espécies migradoras	2015	Executada
SUP_P443_AT1-RH5 Reavaliação do Título de Utilização dos Recursos Hídricos (TURH) emitidos para os setores de atividades suscetíveis de causar poluição por substâncias perigosas	2015	Em execução
SUP_P449_AT3-RH5 Demarcação de troços navegáveis e fluviáveis	2015	Em execução
SUP_P450_AT4-RH5 Definir limites de descarga para as unidades industriais ligadas aos coletores municipais	2015	Em execução
SUP_P488_AT3-RH5 Atualização do levantamento do potencial de produção em mini-hídricas	2015	Executada
SUP_SUB_E334_AT7-RH5 Implementação da recomendação tarifária ERSAR n.º 2/2010	2015	Em execução
SUP_SUB_E62_AT7-RH5 Publicação do Diploma do regime económico e financeiro dos recursos hídricos e respetiva implementação	2015	Executada
SUP_SUB_E63_AT5-RH5 Fiscalização de unidades com títulos de utilização emitidos	2015	Em execução
SUP_SUB_E93_AT5-RH5 Monitorizações de Controlo Periódico e Ações de tratamento de efluentes nas áreas mineiras	2015	Executada
SUP_SUB_P2_AT4-RH5 Garantia de boas condições agrícolas e ambientais	2015	Em execução
SUP_SUB_P25_AT1-RH5 Implementação e acompanhamento do Regime de Exercício da Atividade Industrial (REAL)	2015	Em execução
SUP_SUB_P269_AT4-RH5 Implementação de um sistema integrado de gestão dos Títulos de Utilização dos Recursos Hídricos (TURH)	2015	Executada
SUP_SUB_P32_AT5-RH5 Definição de programa plurianual de fiscalização	2015	Em execução

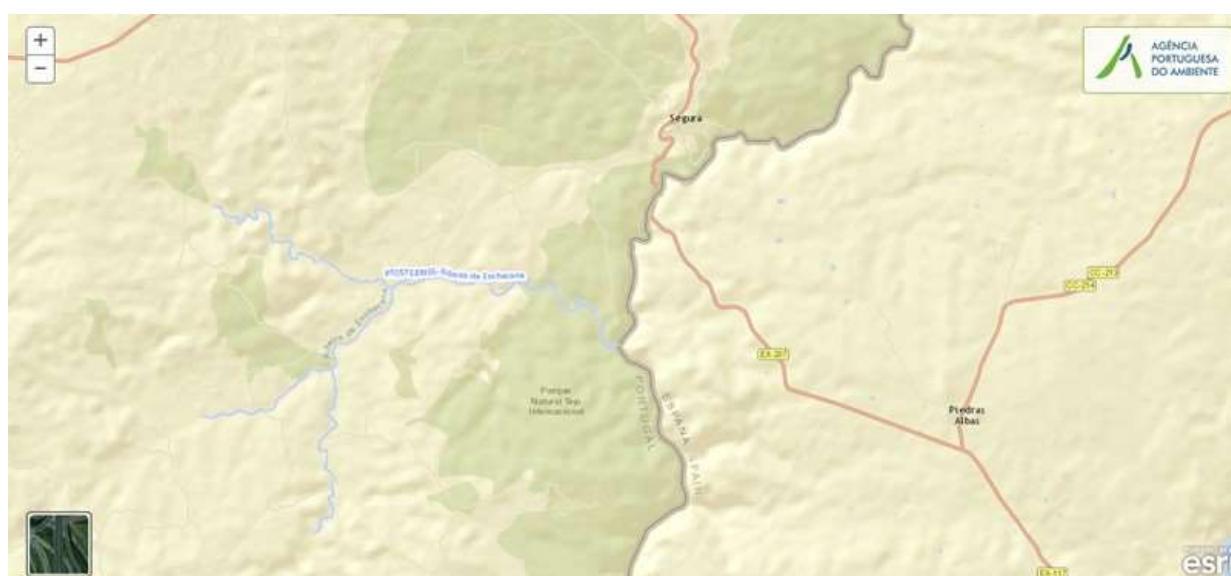
Medidas do 1º Ciclo de Planeamento		
Medida	Estado de implementação	
Código - Designação	Ano	Estado
SUP_SUB_P337_AT6-RH5 Desenvolvimento de ações de sensibilização e formação	2015	Executada
SUP_SUB_P346_AT5-RH5 Reforço da monitorização da qualidade da água para abastecimento público	2015	Executada
SUP_SUB_P36_AT4-RH5 Estudo para identificação de aglomerados onde é viável a adoção de soluções eficazes de drenagem e tratamento de águas residuais	2015	Em execução
SUP_SUB_P368_AT4-RH5 Integração dos dados relativos aos níveis de tratamento das águas destinadas ao consumo humano	2015	Em execução
SUP_SUB_P39_AT4-RH5 Implementação e acompanhamento do Regime de Exercício da Atividade Pecuária (REAP)	2015	Em execução
SUP_SUB_P422_AT1-RH5 Publicação do Regime de Utilização dos Recursos Hídricos e respetiva implementação - Decreto-Lei n.º 226-A/2007, de 31 de maio	2015	Executada
SUP_SUB_P424_AT1-RH5 Regularização excecional das utilizações dos recursos hídricos do Decreto-Lei n.º 226A/2007, de 31 de maio	2015	Executada
SUP_SUB_P425_AT1-RH5 Aplicação conjunta das disposições previstas na legislação relativa à responsabilidade ambiental	2015	Executada
SUP_SUB_P427_AT5-RH5 Otimização das redes de monitorização de avaliação do estado das massas de água e das zonas protegidas	2015	Executada
SUP_SUB_P480_AT4-RH5 Aplicação da recomendação IRAR nº 1/2007, gestão de fossas sépticas no âmbito de soluções particulares de disposição de águas residuais	2015	Em execução
SUP_SUB_P9_AT2-RH5 Balanço e reprogramação do Programa Nacional para o Uso Eficiente da água (PNUEA)	2015	Em execução
SUP_E54_AT3-RH5 Elaboração do projeto do “Guia metodológico para elaboração do Plano de Gestão de Risco de Inundações para Zonas Urbanas	2015	Não executada
SUP_P332_AT7-RH5 Estudo para avaliação de custos de escassez e aplicação de coeficientes de escassez diferenciados por bacia no cálculo da Taxa Recursos Hídricos (TRH)	2015	Não executada
SUP_P343_AT4-RH5 Estudo complementar para avaliação do impacte das pressões	2015	Não executada
SUP_P430_AT5-RH5 Estudo do impacto das alterações climáticas no cumprimento dos objetivos ambientais	2015	Não executada
SUP_P434_AT7-RH5 Análise da viabilidade de implementação de um plano para restabelecimento da conectividade dos cursos de água para a fauna piscícola	2015	Não executada
SUP_P448_AT3-RH5 Definição de áreas a preservar ao nível das bacias hidrográficas	2015	Não executada

Medidas do 1º Ciclo de Planeamento		
Medida	Estado de implementação	
Código - Designação	Ano	Estado
SUP_SUB_P265_AT5-RH5 Acompanhamento dos impactes nas massas de água em resultado da implementação do Decreto-Lei n.º 276/2009, de 2 de outubro	2015	Não executada
SUP_SUB_P28_AT4-RH5 Implementação e acompanhamento da Estratégia Nacional de Efluentes Agropecuários e Agroindustriais (ENEAPAI) no atual enquadramento legal	2015	Não executada
SUP_SUB_P364_AT3-RH5 Identificação de reservas estratégicas para fazer face a situações de escassez	2015	Não executada
SUP_SUB_P367_AT4-RH5 Identificação das áreas condicionadas à utilização agrícola de lamas de depuração e efluentes pecuários	2015	Não executada
SUP_SUB_P426_AT1-RH5 Regulamentação da Lei da Água	2015	Não executada
SUP_SUB_P440_AT3-RH5 Sistema de Previsão e Gestão de Secas	2015	Não executada
SUP_E221_AT3-RH5 Implementação das medidas de minimização previstas na DIA da IC31 – Nó com a EN240 / Fronteira com Espanha	2015	Não executada

Medidas do 2º Ciclo de Planeamento		
Medida	Programação Física	
Código - Designação	1º Ciclo	Ano
PTE1P12M04_RH5 Implementação das obras de segurança ambiental na área mineira de Segura.	Não	2016

A massa de água vai ainda beneficiar de medidas de âmbito regional, apresentadas na Parte 6 do PGRH.

Ficha de Caracterização de Massa de Água Superficial

Código: PT05TEJ0865**Nome:** Ribeira de Enchacana**Categoria:** Rio**Bacia hidrográfica:** Tejo**Natureza:** Natural**Sub-bacia hidrográfica:** Erges**Tipologia:** Rios do Sul de Pequena Dimensão**Extensão da MA (km):** 18,5507**Internacional:** Não**Área da MA (km²):****Código ES:****Área da bacia da MA (km²):** 79,4218

Enquadramento Territorial

Concelhos: IDANHA-A-NOVA

Zonas Protegidas

Código	Tipo	Designação
PTZPE0042	Zonas Designadas para a Conservação de Aves Selvagens (Zona de Proteção Especial - ZPE)	TEJO INTERNACIONAL, ERGES E PÔNSUL

Pressões Quantitativas e Qualitativas					
<i>Captação de água por setor de atividade</i>					
Setor		Volume (hm³/ano)		Pressão Significativa	
<i>Cargas por setor de atividade (kg/ano)</i>					
Setor	CBO₅	CQO	N_{total}	P_{total}	Pressão Significativa
Urbano	300,59	2312,187	1657,526	205,36	Não
Agrícola			21054,117	2096,589	Não
Pecuária			20537,023	957,842	Não
<i>Pressão Transfronteiriça</i>					
Setor		Captações (Nº)		Rejeições de águas residuais (Nº)	

Pressões Hidromorfológicas				
Tipo			Valor	
<i>Barragens</i>				
Designação	Classe	Volume útil armazenado (hm³)	Dispositivos de transposição para peixes	Regime de Caudais Ecológicos
<i>Intervenções</i>				
Tipo de intervenção			Nº	
<i>Regularização fluvial</i>				
Tipo de intervenção			Objetivo	
<i>Transvases</i>				
Massa de água de destino (Código - Designação)		Objetivo		Caudal (m³/dia)
<i>Pressão Transfronteiriça</i>				
Tipo de pressão			Valor	

Monitorização
Estações

Monitorização			
Vigilância (n.º)	Operacional (n.º)	Hidrométrica (n.º)	Sedimentológica (n.º)
0	0	0	0

Avaliação do Estado		
Elementos de qualidade		
Tipo de Elemento	Classificação	Parâmetro
		Responsável/A recuperar
Estado/Potencial Ecológico		
Biológicos	Desconhecido/Sem informação	
Hidromorfológicos	Desconhecido/Sem informação	
Físico-Químicos Gerais	Desconhecido/Sem informação	
Poluentes específicos	Desconhecido/Sem informação	
Estado Químico		
Substâncias Prioritárias e outros elementos	Desconhecido	

Classificação do estado				
Estado Químico				
Ciclo de Planeamento	Estado	Nível de confiança	Pressão(ões) responsável(eis)	Identificação da(s) Pressão(ões) responsável(eis)
1º Ciclo (2009-2015)	Bom			
2º Ciclo (2016-2021)	Desconhecido	Sem informação		
Estado/Potencial ecológico				
Ciclo de Planeamento	Estado	Nível de confiança	Pressão(ões) responsável(eis)	Identificação da(s) Pressão(ões) responsável(eis)
1º Ciclo (2009-2015)	Bom	Elevado		
2º Ciclo (2016-2021)	Bom	Baixo		

Classificação do estado		
Classificação do estado global		
1º Ciclo	2º Ciclo	
Bom e Superior	Bom e Superior	
Avaliação das Zonas Protegidas		
Designação	Ciclo de Planeamento	
	1º Ciclo	2º Ciclo

Objetivos Ambientais	
Ciclo de Planeamento	
1º Ciclo	Bom e superior
Ano	2015
Prorrogação ou derrogação	
Justificação	
2º Ciclo	Bom e superior
Ano	2015
Prorrogação ou derrogação	
Justificação	

Observações

Medidas do 1º Ciclo de Planeamento		
Medida	Estado de implementação	
Código - Designação	Ano	Estado
SUP_E279_AT3-RH5 Reabilitação e requalificação de linhas de água	2015	Em execução
SUP_E311_AT6-RH5 SIARL - Sistema de Informação de Apoio à Reposição da Legalidade	2015	Executada

Medidas do 1º Ciclo de Planeamento		
Medida	Estado de implementação	
Código - Designação	Ano	Estado
SUP_E345_AT4-RH5 Realização de planos de gestão de lamas e efluentes pecuários	2015	Em execução
SUP_P360_AT3-RH5 Desenvolvimento de Planos de Gestão dos Riscos de Inundações.	2015	Em execução
SUP_P361_AT1-RH5 Complemento dos sistemas de classificação do estado ecológico e do potencial ecológico das massas de água superficiais.	2015	Em execução
SUP_P431_AT1-RH5 Elaboração de um Manual sobre o Regime Jurídico da Utilização dos Recursos Hídricos na Perspetiva Contraordenacional	2015	Executada
SUP_P433_AT3-RH5 Reforço de Meios de Fiscalização do SEPNA para o combate à pesca ilegal de espécies migradoras	2015	Executada
SUP_P443_AT1-RH5 Reavaliação do Título de Utilização dos Recursos Hídricos (TURH) emitidos para os setores de atividades suscetíveis de causar poluição por substâncias perigosas	2015	Em execução
SUP_P449_AT3-RH5 Demarcação de troços navegáveis e flutuáveis	2015	Em execução
SUP_P450_AT4-RH5 Definir limites de descarga para as unidades industriais ligadas aos coletores municipais	2015	Em execução
SUP_P488_AT3-RH5 Atualização do levantamento do potencial de produção em mini-hídricas	2015	Executada
SUP_SUB_E334_AT7-RH5 Implementação da recomendação tarifária ERSAR n.º 2/2010	2015	Em execução
SUP_SUB_E62_AT7-RH5 Publicação do Diploma do regime económico e financeiro dos recursos hídricos e respetiva implementação	2015	Executada
SUP_SUB_E63_AT5-RH5 Fiscalização de unidades com títulos de utilização emitidos	2015	Em execução
SUP_SUB_E93_AT5-RH5 Monitorizações de Controlo Periódico e Ações de tratamento de efluentes nas áreas mineiras	2015	Executada
SUP_SUB_P2_AT4-RH5 Garantia de boas condições agrícolas e ambientais	2015	Em execução
SUP_SUB_P25_AT1-RH5 Implementação e acompanhamento do Regime de Exercício da Atividade Industrial (REAI)	2015	Em execução
SUP_SUB_P269_AT4-RH5 Implementação de um sistema integrado de gestão dos Títulos de Utilização dos Recursos Hídricos (TURH)	2015	Executada
SUP_SUB_P32_AT5-RH5 Definição de programa plurianual de fiscalização	2015	Em execução
SUP_SUB_P337_AT6-RH5 Desenvolvimento de ações de sensibilização e formação	2015	Executada
SUP_SUB_P346_AT5-RH5 Reforço da monitorização da qualidade da água para abastecimento público	2015	Executada

Medidas do 1º Ciclo de Planeamento		
Medida	Estado de implementação	
Código - Designação	Ano	Estado
SUP_SUB_P36_AT4-RH5 Estudo para identificação de aglomerados onde é viável a adoção de soluções eficazes de drenagem e tratamento de águas residuais	2015	Em execução
SUP_SUB_P368_AT4-RH5 Integração dos dados relativos aos níveis de tratamento das águas destinadas ao consumo humano	2015	Em execução
SUP_SUB_P39_AT4-RH5 Implementação e acompanhamento do Regime de Exercício da Atividade Pecuária (REAP)	2015	Em execução
SUP_SUB_P422_AT1-RH5 Publicação do Regime de Utilização dos Recursos Hídricos e respetiva implementação - Decreto-Lei n.º 226-A/2007, de 31 de maio	2015	Executada
SUP_SUB_P424_AT1-RH5 Regularização excecional das utilizações dos recursos hídricos do Decreto-Lei n.º 226A/2007, de 31 de maio	2015	Executada
SUP_SUB_P425_AT1-RH5 Aplicação conjunta das disposições previstas na legislação relativa à responsabilidade ambiental	2015	Executada
SUP_SUB_P427_AT5-RH5 Otimização das redes de monitorização de avaliação do estado das massas de água e das zonas protegidas	2015	Executada
SUP_SUB_P480_AT4-RH5 Aplicação da recomendação IRAR nº 1/2007, gestão de fossas sépticas no âmbito de soluções particulares de disposição de águas residuais	2015	Em execução
SUP_SUB_P9_AT2-RH5 Balanço e reprogramação do Programa Nacional para o Uso Eficiente da água (PNUEA)	2015	Em execução
SUP_E54_AT3-RH5 Elaboração do projeto do “Guia metodológico para elaboração do Plano de Gestão de Risco de Inundações para Zonas Urbanas	2015	Não executada
SUP_P332_AT7-RH5 Estudo para avaliação de custos de escassez e aplicação de coeficientes de escassez diferenciados por bacia no cálculo da Taxa Recursos Hídricos (TRH)	2015	Não executada
SUP_P343_AT4-RH5 Estudo complementar para avaliação do impacte das pressões	2015	Não executada
SUP_P430_AT5-RH5 Estudo do impacto das alterações climáticas no cumprimento dos objetivos ambientais	2015	Não executada
SUP_P434_AT7-RH5 Análise da viabilidade de implementação de um plano para restabelecimento da conectividade dos cursos de água para a fauna piscícola	2015	Não executada
SUP_P448_AT3-RH5 Definição de áreas a preservar ao nível das bacias hidrográficas	2015	Não executada
SUP_SUB_P265_AT5-RH5 Acompanhamento dos impactes nas massas de água em resultado da implementação do Decreto-Lei n.º 276/2009, de 2 de outubro	2015	Não executada
SUP_SUB_P28_AT4-RH5 Implementação e acompanhamento da Estratégia Nacional de Efluentes Agropecuários e Agroindustriais (ENEPAI) no atual enquadramento legal	2015	Não executada

Medidas do 1º Ciclo de Planeamento		
Medida	Estado de implementação	
Código - Designação	Ano	Estado
SUP_SUB_P364_AT3-RH5 Identificação de reservas estratégicas para fazer face a situações de escassez	2015	Não executada
SUP_SUB_P367_AT4-RH5 Identificação das áreas condicionadas à utilização agrícola de lamas de depuração e efluentes pecuários	2015	Não executada
SUP_SUB_P426_AT1-RH5 Regulamentação da Lei da Água	2015	Não executada
SUP_SUB_P440_AT3-RH5 Sistema de Previsão e Gestão de Secas	2015	Não executada

Medidas do 2º Ciclo de Planeamento		
Medida	Programação Física	
Código - Designação	1º Ciclo	Ano

A massa de água vai ainda beneficiar de medidas de âmbito regional, apresentadas na Parte 6 do PGRH.

Ficha de Caracterização de Massa de Água Superficial

Código: PT05TEJ0866**Nome:** Ribeiro do Vidigal**Categoria:** Rio**Bacia hidrográfica:** Tejo**Natureza:** Natural**Sub-bacia hidrográfica:** Pônsul**Tipologia:** Rios do Sul de Pequena Dimensão**Extensão da MA (km):** 15,2977**Internacional:** Não**Área da MA (km²):****Código ES:****Área da bacia da MA (km²):** 78,1546

Enquadramento Territorial

Concelhos: CASTELO BRANCO, IDANHA-A-NOVA

Zonas Protegidas

Código	Tipo	Designação
---------------	-------------	-------------------

Pressões Quantitativas e Qualitativas

Captação de água por setor de atividade

Setor	Volume (hm³/ano)	Pressão Significativa
--------------	------------------------------------	------------------------------

Cargas por setor de atividade (kg/ano)

Setor	CBO₅	CQO	N_{total}	P_{total}	Pressão Significativa
Agrícola			20720,238	2014,479	Não
Pecuária			12520,069	651,813	Não

Pressões Quantitativas e Qualitativas		
<i>Pressão Transfronteiriça</i>		
Setor	Captações (Nº)	Rejeições de águas residuais (Nº)

Pressões Hidromorfológicas				
Tipo			Valor	
Barragens (N.º)			8	
<i>Barragens</i>				
Designação	Classe	Volume útil armazenado (hm³)	Dispositivos de transposição para peixes	Regime de Caudais Ecológicos
Barroca das Casas	Grandes Barragens (RSB)			
Domingos Leitão	Outras IH	0,048		
Francisco Frazão	Pequenas Barragens (RSPB)	0,037		
Maria Vaz Preto	Outras IH	0,271		
Silvério Grilo	Pequenas Barragens (RSPB)	0,006		
Silvério Grilo 1	Outras IH	0,01		
Sociedade Agrícola Mte, Gde	Outras IH	0,5		
Victor Valente	Outras IH	0,114		
<i>Intervenções</i>				
Tipo de intervenção			Nº	
<i>Regularização fluvial</i>				
Tipo de intervenção			Objetivo	
<i>Transvases</i>				
Massa de água de destino (Código - Designação)		Objetivo		Caudal (m³/dia)
<i>Pressão Transfronteiriça</i>				
Tipo de pressão			Valor	

Monitorização			
Estações			
Vigilância (n.º)	Operacional (n.º)	Hidrométrica (n.º)	Sedimentológica (n.º)
0	0	0	0

Avaliação do Estado		
Elementos de qualidade		
Tipo de Elemento	Classificação	Parâmetro
		Responsável/A recuperar
Estado/Potencial Ecológico		
Biológicos	Desconhecido/Sem informação	
Hidromorfológicos	Desconhecido/Sem informação	
Físico-Químicos Gerais	Desconhecido/Sem informação	
Poluentes específicos	Desconhecido/Sem informação	
Estado Químico		
Substâncias Prioritárias e outros elementos	Desconhecido	

Classificação do estado				
Estado Químico				
Ciclo de Planeamento	Estado	Nível de confiança	Pressão(ões) responsável(eis)	Identificação da(s) Pressão(ões) responsável(eis)
1º Ciclo (2009-2015)	Bom			
2º Ciclo (2016-2021)	Desconhecido	Sem informação		
Estado/Potencial ecológico				
Ciclo de Planeamento	Estado	Nível de confiança	Pressão(ões) responsável(eis)	Identificação da(s) Pressão(ões) responsável(eis)
1º Ciclo (2009-2015)	Bom	Baixo		
2º Ciclo (2016-2021)	Bom	Baixo		

Classificação do estado		
Classificação do estado global		
1º Ciclo	2º Ciclo	
Bom e Superior	Bom e Superior	
Avaliação das Zonas Protegidas		
Designação	Ciclo de Planeamento	
	1º Ciclo	2º Ciclo

Objetivos Ambientais	
Ciclo de Planeamento	
1º Ciclo	Bom e superior
Ano	2015
Prorrogação ou derrogação	
Justificação	
2º Ciclo	Bom e superior
Ano	2015
Prorrogação ou derrogação	
Justificação	

Observações

Medidas do 1º Ciclo de Planeamento		
Medida	Estado de implementação	
Código - Designação	Ano	Estado
SUP_E279_AT3-RH5 Reabilitação e requalificação de linhas de água	2015	Em execução
SUP_E311_AT6-RH5 SIARL - Sistema de Informação de Apoio à Reposição da Legalidade	2015	Executada

Medidas do 1º Ciclo de Planeamento		
Medida	Estado de implementação	
Código - Designação	Ano	Estado
SUP_E345_AT4-RH5 Realização de planos de gestão de lamas e efluentes pecuários	2015	Em execução
SUP_P360_AT3-RH5 Desenvolvimento de Planos de Gestão dos Riscos de Inundações.	2015	Em execução
SUP_P361_AT1-RH5 Complemento dos sistemas de classificação do estado ecológico e do potencial ecológico das massas de água superficiais.	2015	Em execução
SUP_P431_AT1-RH5 Elaboração de um Manual sobre o Regime Jurídico da Utilização dos Recursos Hídricos na Perspetiva Contraordenacional	2015	Executada
SUP_P433_AT3-RH5 Reforço de Meios de Fiscalização do SEPNA para o combate à pesca ilegal de espécies migradoras	2015	Executada
SUP_P443_AT1-RH5 Reavaliação do Título de Utilização dos Recursos Hídricos (TURH) emitidos para os setores de atividades suscetíveis de causar poluição por substâncias perigosas	2015	Em execução
SUP_P449_AT3-RH5 Demarcação de troços navegáveis e flutuáveis	2015	Em execução
SUP_P450_AT4-RH5 Definir limites de descarga para as unidades industriais ligadas aos coletores municipais	2015	Em execução
SUP_P488_AT3-RH5 Atualização do levantamento do potencial de produção em mini-hídricas	2015	Executada
SUP_SUB_E334_AT7-RH5 Implementação da recomendação tarifária ERSAR n.º 2/2010	2015	Em execução
SUP_SUB_E62_AT7-RH5 Publicação do Diploma do regime económico e financeiro dos recursos hídricos e respetiva implementação	2015	Executada
SUP_SUB_E63_AT5-RH5 Fiscalização de unidades com títulos de utilização emitidos	2015	Em execução
SUP_SUB_P2_AT4-RH5 Garantia de boas condições agrícolas e ambientais	2015	Em execução
SUP_SUB_P25_AT1-RH5 Implementação e acompanhamento do Regime de Exercício da Atividade Industrial (REAI)	2015	Em execução
SUP_SUB_P269_AT4-RH5 Implementação de um sistema integrado de gestão dos Títulos de Utilização dos Recursos Hídricos (TURH)	2015	Executada
SUP_SUB_P32_AT5-RH5 Definição de programa plurianual de fiscalização	2015	Em execução
SUP_SUB_P337_AT6-RH5 Desenvolvimento de ações de sensibilização e formação	2015	Executada
SUP_SUB_P346_AT5-RH5 Reforço da monitorização da qualidade da água para abastecimento público	2015	Executada
SUP_SUB_P36_AT4-RH5 Estudo para identificação de aglomerados onde é viável a adoção de soluções eficazes de drenagem e tratamento de águas residuais	2015	Em execução

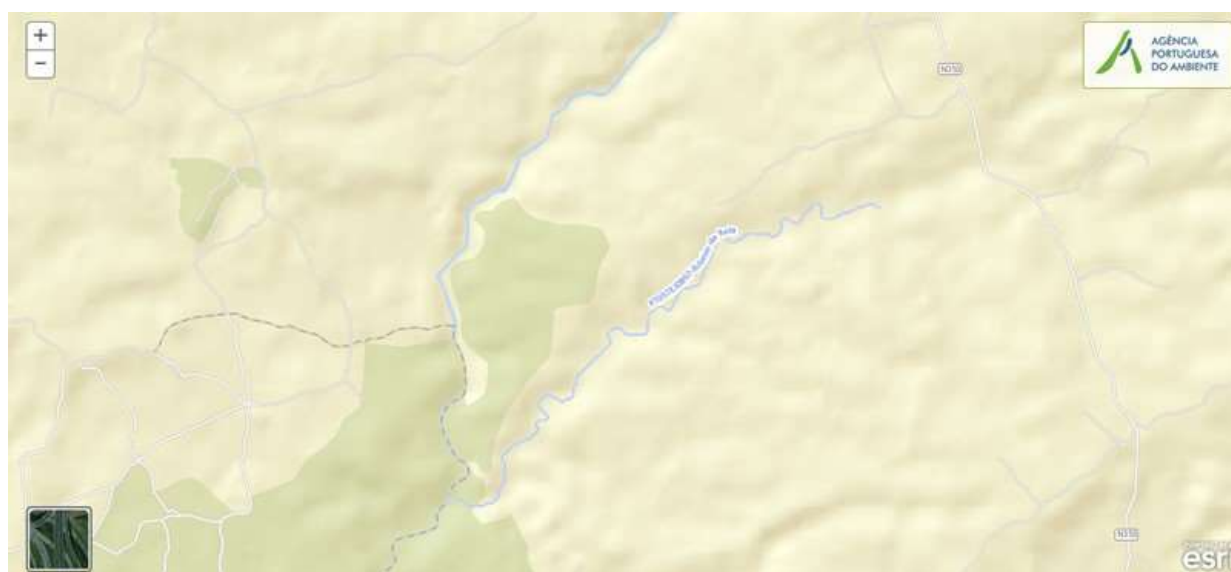
Medidas do 1º Ciclo de Planeamento		
Medida	Estado de implementação	
Código - Designação	Ano	Estado
SUP_SUB_P368_AT4-RH5 Integração dos dados relativos aos níveis de tratamento das águas destinadas ao consumo humano	2015	Em execução
SUP_SUB_P39_AT4-RH5 Implementação e acompanhamento do Regime de Exercício da Atividade Pecuária (REAP)	2015	Em execução
SUP_SUB_P422_AT1-RH5 Publicação do Regime de Utilização dos Recursos Hídricos e respetiva implementação - Decreto-Lei n.º 226-A/2007, de 31 de maio	2015	Executada
SUP_SUB_P424_AT1-RH5 Regularização excecional das utilizações dos recursos hídricos do Decreto-Lei n.º 226A/2007, de 31 de maio	2015	Executada
SUP_SUB_P425_AT1-RH5 Aplicação conjunta das disposições previstas na legislação relativa à responsabilidade ambiental	2015	Executada
SUP_SUB_P427_AT5-RH5 Otimização das redes de monitorização de avaliação do estado das massas de água e das zonas protegidas	2015	Executada
SUP_SUB_P480_AT4-RH5 Aplicação da recomendação IRAR nº 1/2007, gestão de fossas sépticas no âmbito de soluções particulares de disposição de águas residuais	2015	Em execução
SUP_SUB_P9_AT2-RH5 Balanço e reprogramação do Programa Nacional para o Uso Eficiente da água (PNUEA)	2015	Em execução
SUP_E54_AT3-RH5 Elaboração do projeto do “Guia metodológico para elaboração do Plano de Gestão de Risco de Inundações para Zonas Urbanas	2015	Não executada
SUP_P332_AT7-RH5 Estudo para avaliação de custos de escassez e aplicação de coeficientes de escassez diferenciados por bacia no cálculo da Taxa Recursos Hídricos (TRH)	2015	Não executada
SUP_P343_AT4-RH5 Estudo complementar para avaliação do impacte das pressões	2015	Não executada
SUP_P430_AT5-RH5 Estudo do impacto das alterações climáticas no cumprimento dos objetivos ambientais	2015	Não executada
SUP_P434_AT7-RH5 Análise da viabilidade de implementação de um plano para restabelecimento da conectividade dos cursos de água para a fauna piscícola	2015	Não executada
SUP_P448_AT3-RH5 Definição de áreas a preservar ao nível das bacias hidrográficas	2015	Não executada
SUP_SUB_P265_AT5-RH5 Acompanhamento dos impactes nas massas de água em resultado da implementação do Decreto-Lei n.º 276/2009, de 2 de outubro	2015	Não executada
SUP_SUB_P28_AT4-RH5 Implementação e acompanhamento da Estratégia Nacional de Efluentes Agropecuários e Agroindustriais (ENEAPAI) no atual enquadramento legal	2015	Não executada
SUP_SUB_P364_AT3-RH5 Identificação de reservas estratégicas para fazer face a situações de escassez	2015	Não executada

Medidas do 1º Ciclo de Planeamento		
Medida	Estado de implementação	
Código - Designação	Ano	Estado
SUP_SUB_P367_AT4-RH5 Identificação das áreas condicionadas à utilização agrícola de lamas de depuração e efluentes pecuários	2015	Não executada
SUP_SUB_P426_AT1-RH5 Regulamentação da Lei da Água	2015	Não executada
SUP_SUB_P440_AT3-RH5 Sistema de Previsão e Gestão de Secas	2015	Não executada

Medidas do 2º Ciclo de Planeamento		
Medida	Programação Física	
Código - Designação	1º Ciclo	Ano

A massa de água vai ainda beneficiar de medidas de âmbito regional, apresentadas na Parte 6 do PGRH.

Ficha de Caracterização de Massa de Água Superficial

Código: PT05TEJ0867**Nome:** Ribeiro da Rata**Categoria:** Rio**Bacia hidrográfica:** Tejo**Natureza:** Natural**Sub-bacia hidrográfica:** Tejo**Tipologia:** Rios do Sul de Pequena Dimensão**Extensão da MA (km):** 5,8173**Internacional:** Não**Área da MA (km²):****Código ES:****Área da bacia da MA (km²):** 24,2775

Enquadramento Territorial

Concelhos: IDANHA-A-NOVA

Zonas Protegidas

Código	Tipo	Designação
--------	------	------------

Pressões Quantitativas e Qualitativas

Captação de água por setor de atividade

Setor	Volume (hm³/ano)	Pressão Significativa
-------	------------------	-----------------------

Cargas por setor de atividade (kg/ano)

Setor	CBO ₅	CQO	N _{total}	P _{total}	Pressão Significativa
Agrícola			7338,078	919,507	Não
Pecuária			6277,728	292,792	Não

Pressões Quantitativas e Qualitativas		
<i>Pressão Transfronteiriça</i>		
Setor	Captações (Nº)	Rejeições de águas residuais (Nº)

Pressões Hidromorfológicas				
Tipo			Valor	
<i>Barragens</i>				
Designação	Classe	Volume útil armazenado (hm³)	Dispositivos de transposição para peixes	Regime de Caudais Ecológicos
<i>Intervenções</i>				
Tipo de intervenção			Nº	
<i>Regularização fluvial</i>				
Tipo de intervenção			Objetivo	
<i>Transvases</i>				
Massa de água de destino (Código - Designação)		Objetivo		Caudal (m³/dia)
<i>Pressão Transfronteiriça</i>				
Tipo de pressão			Valor	

Monitorização			
Estações			
Vigilância (n.º)	Operacional (n.º)	Hidrométrica (n.º)	Sedimentológica (n.º)
0	0	0	0

Avaliação do Estado		
Elementos de qualidade		
Tipo de Elemento	Classificação	Parâmetro
		Responsável/A recuperar

Avaliação do Estado		
Estado/Potencial Ecológico		
Biológicos	Desconhecido/Sem informação	
Hidromorfológicos	Desconhecido/Sem informação	
Físico-Químicos Gerais	Desconhecido/Sem informação	
Poluentes específicos	Desconhecido/Sem informação	
Estado Químico		
Substâncias Prioritárias e outros elementos	Desconhecido	

Classificação do estado				
Estado Químico				
Ciclo de Planeamento	Estado	Nível de confiança	Pressão(ões) responsável(eis)	Identificação da(s) Pressão(ões) responsável(eis)
1º Ciclo (2009-2015)	Bom			
2º Ciclo (2016-2021)	Desconhecido	Sem informação		
Estado/Potencial ecológico				
Ciclo de Planeamento	Estado	Nível de confiança	Pressão(ões) responsável(eis)	Identificação da(s) Pressão(ões) responsável(eis)
1º Ciclo (2009-2015)	Excelente/Máximo	Baixo		
2º Ciclo (2016-2021)	Excelente/Máximo	Baixo		
Classificação do estado global				
1º Ciclo		2º Ciclo		
Bom e Superior		Bom e Superior		
Avaliação das Zonas Protegidas				
Designação	Ciclo de Planeamento			
	1º Ciclo		2º Ciclo	

Objetivos Ambientais	
<i>Ciclo de Planeamento</i>	
1º Ciclo	Bom e superior
Ano	2015
Prorrogação ou derrogação	
Justificação	
2º Ciclo	Bom e superior
Ano	2015
Prorrogação ou derrogação	
Justificação	

Observações

Medidas do 1º Ciclo de Planeamento		
Medida	Estado de implementação	
Código - Designação	Ano	Estado
SUP_E279_AT3-RH5 Reabilitação e requalificação de linhas de água	2015	Em execução
SUP_E311_AT6-RH5 SIARL - Sistema de Informação de Apoio à Reposição da Legalidade	2015	Executada
SUP_E345_AT4-RH5 Realização de planos de gestão de lamas e efluentes pecuários	2015	Em execução
SUP_P360_AT3-RH5 Desenvolvimento de Planos de Gestão dos Riscos de Inundações.	2015	Em execução
SUP_P361_AT1-RH5 Complemento dos sistemas de classificação do estado ecológico e do potencial ecológico das massas de água superficiais.	2015	Em execução
SUP_P431_AT1-RH5 Elaboração de um Manual sobre o Regime Jurídico da Utilização dos Recursos Hídricos na Perspetiva Contraordenacional	2015	Executada
SUP_P433_AT3-RH5 Reforço de Meios de Fiscalização do SEPNA para o combate à pesca ilegal de espécies migradoras	2015	Executada

Medidas do 1º Ciclo de Planeamento		
Medida	Estado de implementação	
Código - Designação	Ano	Estado
SUP_P443_AT1-RH5 Reavaliação do Título de Utilização dos Recursos Hídricos (TURH) emitidos para os setores de atividades suscetíveis de causar poluição por substâncias perigosas	2015	Em execução
SUP_P449_AT3-RH5 Demarcação de troços navegáveis e fluviáveis	2015	Em execução
SUP_P450_AT4-RH5 Definir limites de descarga para as unidades industriais ligadas aos coletores municipais	2015	Em execução
SUP_P488_AT3-RH5 Atualização do levantamento do potencial de produção em mini-hídricas	2015	Executada
SUP_SUB_E334_AT7-RH5 Implementação da recomendação tarifária ERSAR n.º 2/2010	2015	Em execução
SUP_SUB_E62_AT7-RH5 Publicação do Diploma do regime económico e financeiro dos recursos hídricos e respetiva implementação	2015	Executada
SUP_SUB_E63_AT5-RH5 Fiscalização de unidades com títulos de utilização emitidos	2015	Em execução
SUP_SUB_P2_AT4-RH5 Garantia de boas condições agrícolas e ambientais	2015	Em execução
SUP_SUB_P25_AT1-RH5 Implementação e acompanhamento do Regime de Exercício da Atividade Industrial (REAI)	2015	Em execução
SUP_SUB_P269_AT4-RH5 Implementação de um sistema integrado de gestão dos Títulos de Utilização dos Recursos Hídricos (TURH)	2015	Executada
SUP_SUB_P32_AT5-RH5 Definição de programa plurianual de fiscalização	2015	Em execução
SUP_SUB_P337_AT6-RH5 Desenvolvimento de ações de sensibilização e formação	2015	Executada
SUP_SUB_P346_AT5-RH5 Reforço da monitorização da qualidade da água para abastecimento público	2015	Executada
SUP_SUB_P36_AT4-RH5 Estudo para identificação de aglomerados onde é viável a adoção de soluções eficazes de drenagem e tratamento de águas residuais	2015	Em execução
SUP_SUB_P368_AT4-RH5 Integração dos dados relativos aos níveis de tratamento das águas destinadas ao consumo humano	2015	Em execução
SUP_SUB_P39_AT4-RH5 Implementação e acompanhamento do Regime de Exercício da Atividade Pecuária (REAP)	2015	Em execução
SUP_SUB_P422_AT1-RH5 Publicação do Regime de Utilização dos Recursos Hídricos e respetiva implementação - Decreto-Lei n.º 226-A/2007, de 31 de maio	2015	Executada
SUP_SUB_P424_AT1-RH5 Regularização excepcional das utilizações dos recursos hídricos do Decreto-Lei n.º 226A/2007, de 31 de maio	2015	Executada

Medidas do 1º Ciclo de Planeamento		
Medida	Estado de implementação	
Código - Designação	Ano	Estado
SUP_SUB_P425_AT1-RH5 Aplicação conjunta das disposições previstas na legislação relativa à responsabilidade ambiental	2015	Executada
SUP_SUB_P427_AT5-RH5 Otimização das redes de monitorização de avaliação do estado das massas de água e das zonas protegidas	2015	Executada
SUP_SUB_P480_AT4-RH5 Aplicação da recomendação IRAR nº 1/2007, gestão de fossas sépticas no âmbito de soluções particulares de disposição de águas residuais	2015	Em execução
SUP_SUB_P9_AT2-RH5 Balanço e reprogramação do Programa Nacional para o Uso Eficiente da água (PNUEA)	2015	Em execução
SUP_E54_AT3-RH5 Elaboração do projeto do “Guia metodológico para elaboração do Plano de Gestão de Risco de Inundações para Zonas Urbanas	2015	Não executada
SUP_P332_AT7-RH5 Estudo para avaliação de custos de escassez e aplicação de coeficientes de escassez diferenciados por bacia no cálculo da Taxa Recursos Hídricos (TRH)	2015	Não executada
SUP_P343_AT4-RH5 Estudo complementar para avaliação do impacte das pressões	2015	Não executada
SUP_P430_AT5-RH5 Estudo do impacto das alterações climáticas no cumprimento dos objetivos ambientais	2015	Não executada
SUP_P434_AT7-RH5 Análise da viabilidade de implementação de um plano para restabelecimento da conectividade dos cursos de água para a fauna piscícola	2015	Não executada
SUP_P448_AT3-RH5 Definição de áreas a preservar ao nível das bacias hidrográficas	2015	Não executada
SUP_SUB_P265_AT5-RH5 Acompanhamento dos impactes nas massas de água em resultado da implementação do Decreto-Lei n.º 276/2009, de 2 de outubro	2015	Não executada
SUP_SUB_P28_AT4-RH5 Implementação e acompanhamento da Estratégia Nacional de Efluentes Agropecuários e Agroindustriais (ENEAPAI) no atual enquadramento legal	2015	Não executada
SUP_SUB_P364_AT3-RH5 Identificação de reservas estratégicas para fazer face a situações de escassez	2015	Não executada
SUP_SUB_P367_AT4-RH5 Identificação das áreas condicionadas à utilização agrícola de lamas de depuração e efluentes pecuários	2015	Não executada
SUP_SUB_P426_AT1-RH5 Regulamentação da Lei da Água	2015	Não executada
SUP_SUB_P440_AT3-RH5 Sistema de Previsão e Gestão de Secas	2015	Não executada

<i>Medidas do 2º Ciclo de Planeamento</i>		
<i>Medida</i>		<i>Programação Física</i>
<i>Código - Designação</i>	<i>1º Ciclo</i>	<i>Ano</i>

A massa de água vai ainda beneficiar de medidas de âmbito regional, apresentadas na Parte 6 do PGRH.

Ficha de Caracterização de Massa de Água Superficial

Código: PT05TEJ0868**Nome:** Ribeiro do Gonçalão**Categoria:** Rio**Bacia hidrográfica:** Tejo**Natureza:** Natural**Sub-bacia hidrográfica:** Tejo**Tipologia:** Rios do Sul de Pequena Dimensão**Extensão da MA (km):** 3,7945**Internacional:** Não**Área da MA (km²):****Código ES:****Área da bacia da MA (km²):** 12,1908

Enquadramento Territorial

Concelhos: CASTELO BRANCO, IDANHA-A-NOVA

Zonas Protegidas

Código	Tipo	Designação
PTZPE0042	Zonas Designadas para a Conservação de Aves Selvagens (Zona de Proteção Especial - ZPE)	TEJO INTERNACIONAL, ERGES E PÔNSUL

Pressões Quantitativas e Qualitativas					
<i>Captação de água por setor de atividade</i>					
Setor		Volume (hm³/ano)		Pressão Significativa	
<i>Cargas por setor de atividade (kg/ano)</i>					
Setor	CBO₅	CQO	N_{total}	P_{total}	Pressão Significativa
Agrícola			5388,584	995,35	Não
Pecuária			2830,044	134,838	Não
<i>Pressão Transfronteiriça</i>					
Setor		Captações (N^o)		Rejeições de águas residuais (N^o)	

Pressões Hidromorfológicas				
Tipo			Valor	
Barragens (N.º)			1	
<i>Barragens</i>				
Designação	Classe	Volume útil armazenado (hm³)	Dispositivos de transposição para peixes	Regime de Caudais Ecológicos
Gonçalão	Outras IH	0,346		
<i>Intervenções</i>				
Tipo de intervenção			N^o	
<i>Regularização fluvial</i>				
Tipo de intervenção			Objetivo	
<i>Transvases</i>				
Massa de água de destino (Código - Designação)		Objetivo		Caudal (m³/dia)
<i>Pressão Transfronteiriça</i>				
Tipo de pressão			Valor	

Monitorização			
Estações			
Vigilância (n.º)	Operacional (n.º)	Hidrométrica (n.º)	Sedimentológica (n.º)
0	0	0	0

Avaliação do Estado		
Elementos de qualidade		
Tipo de Elemento	Classificação	Parâmetro
		Responsável/A recuperar
Estado/Potencial Ecológico		
Biológicos	Desconhecido/Sem informação	
Hidromorfológicos	Desconhecido/Sem informação	
Físico-Químicos Gerais	Desconhecido/Sem informação	
Poluentes específicos	Desconhecido/Sem informação	
Estado Químico		
Substâncias Prioritárias e outros elementos	Desconhecido	

Classificação do estado				
Estado Químico				
Ciclo de Planeamento	Estado	Nível de confiança	Pressão(ões) responsável(eis)	Identificação da(s) Pressão(ões) responsável(eis)
1º Ciclo (2009-2015)	Bom			
2º Ciclo (2016-2021)	Desconhecido	Sem informação		
Estado/Potencial ecológico				
Ciclo de Planeamento	Estado	Nível de confiança	Pressão(ões) responsável(eis)	Identificação da(s) Pressão(ões) responsável(eis)
1º Ciclo (2009-2015)	Bom	Baixo		
2º Ciclo (2016-2021)	Bom	Baixo		

Classificação do estado		
Classificação do estado global		
1º Ciclo	2º Ciclo	
Bom e Superior	Bom e Superior	
Avaliação das Zonas Protegidas		
Designação	Ciclo de Planeamento	
	1º Ciclo	2º Ciclo

Objetivos Ambientais	
Ciclo de Planeamento	
1º Ciclo	Bom e superior
Ano	2015
Prorrogação ou derrogação	
Justificação	
2º Ciclo	Bom e superior
Ano	2015
Prorrogação ou derrogação	
Justificação	

Observações

Medidas do 1º Ciclo de Planeamento		
Medida	Estado de implementação	
Código - Designação	Ano	Estado
SUP_E279_AT3-RH5 Reabilitação e requalificação de linhas de água	2015	Em execução
SUP_E311_AT6-RH5 SIARL - Sistema de Informação de Apoio à Reposição da Legalidade	2015	Executada

Medidas do 1º Ciclo de Planeamento		
Medida	Estado de implementação	
Código - Designação	Ano	Estado
SUP_E345_AT4-RH5 Realização de planos de gestão de lamas e efluentes pecuários	2015	Em execução
SUP_P360_AT3-RH5 Desenvolvimento de Planos de Gestão dos Riscos de Inundações.	2015	Em execução
SUP_P361_AT1-RH5 Complemento dos sistemas de classificação do estado ecológico e do potencial ecológico das massas de água superficiais.	2015	Em execução
SUP_P431_AT1-RH5 Elaboração de um Manual sobre o Regime Jurídico da Utilização dos Recursos Hídricos na Perspetiva Contraordenacional	2015	Executada
SUP_P433_AT3-RH5 Reforço de Meios de Fiscalização do SEPNA para o combate à pesca ilegal de espécies migradoras	2015	Executada
SUP_P443_AT1-RH5 Reavaliação do Título de Utilização dos Recursos Hídricos (TURH) emitidos para os setores de atividades suscetíveis de causar poluição por substâncias perigosas	2015	Em execução
SUP_P449_AT3-RH5 Demarcação de troços navegáveis e flutuáveis	2015	Em execução
SUP_P450_AT4-RH5 Definir limites de descarga para as unidades industriais ligadas aos coletores municipais	2015	Em execução
SUP_P488_AT3-RH5 Atualização do levantamento do potencial de produção em mini-hídricas	2015	Executada
SUP_SUB_E334_AT7-RH5 Implementação da recomendação tarifária ERSAR n.º 2/2010	2015	Em execução
SUP_SUB_E62_AT7-RH5 Publicação do Diploma do regime económico e financeiro dos recursos hídricos e respetiva implementação	2015	Executada
SUP_SUB_E63_AT5-RH5 Fiscalização de unidades com títulos de utilização emitidos	2015	Em execução
SUP_SUB_P2_AT4-RH5 Garantia de boas condições agrícolas e ambientais	2015	Em execução
SUP_SUB_P25_AT1-RH5 Implementação e acompanhamento do Regime de Exercício da Atividade Industrial (REAI)	2015	Em execução
SUP_SUB_P269_AT4-RH5 Implementação de um sistema integrado de gestão dos Títulos de Utilização dos Recursos Hídricos (TURH)	2015	Executada
SUP_SUB_P32_AT5-RH5 Definição de programa plurianual de fiscalização	2015	Em execução
SUP_SUB_P337_AT6-RH5 Desenvolvimento de ações de sensibilização e formação	2015	Executada
SUP_SUB_P346_AT5-RH5 Reforço da monitorização da qualidade da água para abastecimento público	2015	Executada
SUP_SUB_P36_AT4-RH5 Estudo para identificação de aglomerados onde é viável a adoção de soluções eficazes de drenagem e tratamento de águas residuais	2015	Em execução

Medidas do 1º Ciclo de Planeamento		
Medida	Estado de implementação	
Código - Designação	Ano	Estado
SUP_SUB_P368_AT4-RH5 Integração dos dados relativos aos níveis de tratamento das águas destinadas ao consumo humano	2015	Em execução
SUP_SUB_P39_AT4-RH5 Implementação e acompanhamento do Regime de Exercício da Atividade Pecuária (REAP)	2015	Em execução
SUP_SUB_P422_AT1-RH5 Publicação do Regime de Utilização dos Recursos Hídricos e respetiva implementação - Decreto-Lei n.º 226-A/2007, de 31 de maio	2015	Executada
SUP_SUB_P424_AT1-RH5 Regularização excecional das utilizações dos recursos hídricos do Decreto-Lei n.º 226A/2007, de 31 de maio	2015	Executada
SUP_SUB_P425_AT1-RH5 Aplicação conjunta das disposições previstas na legislação relativa à responsabilidade ambiental	2015	Executada
SUP_SUB_P427_AT5-RH5 Otimização das redes de monitorização de avaliação do estado das massas de água e das zonas protegidas	2015	Executada
SUP_SUB_P480_AT4-RH5 Aplicação da recomendação IRAR nº 1/2007, gestão de fossas sépticas no âmbito de soluções particulares de disposição de águas residuais	2015	Em execução
SUP_SUB_P9_AT2-RH5 Balanço e reprogramação do Programa Nacional para o Uso Eficiente da água (PNUEA)	2015	Em execução
SUP_E54_AT3-RH5 Elaboração do projeto do “Guia metodológico para elaboração do Plano de Gestão de Risco de Inundações para Zonas Urbanas	2015	Não executada
SUP_P332_AT7-RH5 Estudo para avaliação de custos de escassez e aplicação de coeficientes de escassez diferenciados por bacia no cálculo da Taxa Recursos Hídricos (TRH)	2015	Não executada
SUP_P343_AT4-RH5 Estudo complementar para avaliação do impacte das pressões	2015	Não executada
SUP_P430_AT5-RH5 Estudo do impacto das alterações climáticas no cumprimento dos objetivos ambientais	2015	Não executada
SUP_P434_AT7-RH5 Análise da viabilidade de implementação de um plano para restabelecimento da conectividade dos cursos de água para a fauna piscícola	2015	Não executada
SUP_P448_AT3-RH5 Definição de áreas a preservar ao nível das bacias hidrográficas	2015	Não executada
SUP_SUB_P265_AT5-RH5 Acompanhamento dos impactes nas massas de água em resultado da implementação do Decreto-Lei n.º 276/2009, de 2 de outubro	2015	Não executada
SUP_SUB_P28_AT4-RH5 Implementação e acompanhamento da Estratégia Nacional de Efluentes Agropecuários e Agroindustriais (ENEAPAI) no atual enquadramento legal	2015	Não executada
SUP_SUB_P364_AT3-RH5 Identificação de reservas estratégicas para fazer face a situações de escassez	2015	Não executada

Medidas do 1º Ciclo de Planeamento		
Medida	Estado de implementação	
Código - Designação	Ano	Estado
SUP_SUB_P367_AT4-RH5 Identificação das áreas condicionadas à utilização agrícola de lamas de depuração e efluentes pecuários	2015	Não executada
SUP_SUB_P426_AT1-RH5 Regulamentação da Lei da Água	2015	Não executada
SUP_SUB_P440_AT3-RH5 Sistema de Previsão e Gestão de Secas	2015	Não executada

Medidas do 2º Ciclo de Planeamento		
Medida	Programação Física	
Código - Designação	1º Ciclo	Ano

A massa de água vai ainda beneficiar de medidas de âmbito regional, apresentadas na Parte 6 do PGRH.

Ficha de Caracterização de Massa de Água Superficial

Código: PT05TEJ0869**Nome:** Ribeiro do Cagavaio**Categoria:** Rio**Bacia hidrográfica:** Tejo**Natureza:** Natural**Sub-bacia hidrográfica:** Pônsul**Tipologia:** Rios do Sul de Pequena Dimensão**Extensão da MA (km):** 10,086**Internacional:** Não**Área da MA (km²):****Código ES:****Área da bacia da MA (km²):** 23,3701

Enquadramento Territorial

Concelhos: CASTELO BRANCO

Zonas Protegidas

<i>Código</i>	<i>Tipo</i>	<i>Designação</i>
---------------	-------------	-------------------

Pressões Quantitativas e Qualitativas

Captação de água por setor de atividade

<i>Setor</i>	<i>Volume (hm³/ano)</i>	<i>Pressão Significativa</i>
--------------	-------------------------	------------------------------

Cargas por setor de atividade (kg/ano)

<i>Setor</i>	<i>CBO₅</i>	<i>CQO</i>	<i>N_{total}</i>	<i>P_{total}</i>	<i>Pressão Significativa</i>
Agrícola			7657,627	1134,222	Não
Pecuária			3590,014	189,093	Não

Pressões Quantitativas e Qualitativas		
<i>Pressão Transfronteiriça</i>		
Setor	Captações (N.º)	Rejeições de águas residuais (N.º)

Pressões Hidromorfológicas				
Tipo			Valor	
Barragens (N.º)			2	
<i>Barragens</i>				
Designação	Classe	Volume útil armazenado (hm³)	Dispositivos de transposição para peixes	Regime de Caudais Ecológicos
João Abrunhosa	Pequenas Barragens (RSPB)	0,042		
Maria Abrunhosa	Barragens (RSB)	0,065		
<i>Intervenções</i>				
Tipo de intervenção			N.º	
<i>Regularização fluvial</i>				
Tipo de intervenção			Objetivo	
<i>Transvases</i>				
Massa de água de destino (Código - Designação)		Objetivo		Caudal (m³/dia)
<i>Pressão Transfronteiriça</i>				
Tipo de pressão			Valor	

Monitorização			
Estações			
Vigilância (n.º)	Operacional (n.º)	Hidrométrica (n.º)	Sedimentológica (n.º)
0	0	0	0

Avaliação do Estado		
Elementos de qualidade		
Tipo de Elemento	Classificação	Parâmetro
		Responsável/A recuperar
Estado/Potencial Ecológico		
Biológicos	Desconhecido/Sem informação	
Hidromorfológicos	Desconhecido/Sem informação	
Físico-Químicos Gerais	Desconhecido/Sem informação	
Poluentes específicos	Desconhecido/Sem informação	
Estado Químico		
Substâncias Prioritárias e outros elementos	Desconhecido	

Classificação do estado				
Estado Químico				
Ciclo de Planeamento	Estado	Nível de confiança	Pressão(ões) responsável(eis)	Identificação da(s) Pressão(ões) responsável(eis)
1º Ciclo (2009-2015)	Bom			
2º Ciclo (2016-2021)	Desconhecido	Sem informação		
Estado/Potencial ecológico				
Ciclo de Planeamento	Estado	Nível de confiança	Pressão(ões) responsável(eis)	Identificação da(s) Pressão(ões) responsável(eis)
1º Ciclo (2009-2015)	Bom	Baixo		
2º Ciclo (2016-2021)	Bom	Baixo		
Classificação do estado global				
1º Ciclo			2º Ciclo	
Bom e Superior			Bom e Superior	

<i>Classificação do estado</i>		
<i>Avaliação das Zonas Protegidas</i>		
<i>Designação</i>	<i>Ciclo de Planeamento</i>	
	<i>1º Ciclo</i>	<i>2º Ciclo</i>

<i>Objetivos Ambientais</i>	
<i>Ciclo de Planeamento</i>	
1º Ciclo	Bom e superior
Ano	2015
Prorrogação ou derrogação	
Justificação	
2º Ciclo	Bom e superior
Ano	2015
Prorrogação ou derrogação	
Justificação	

<i>Observações</i>

<i>Medidas do 1º Ciclo de Planeamento</i>		
<i>Medida</i>	<i>Estado de implementação</i>	
<i>Código - Designação</i>	<i>Ano</i>	<i>Estado</i>
SUP_E279_AT3-RH5 Reabilitação e requalificação de linhas de água	2015	Em execução
SUP_E311_AT6-RH5 SIARL - Sistema de Informação de Apoio à Reposição da Legalidade	2015	Executada
SUP_E345_AT4-RH5 Realização de planos de gestão de lamas e efluentes pecuários	2015	Em execução
SUP_P360_AT3-RH5 Desenvolvimento de Planos de Gestão dos Riscos de Inundações.	2015	Em execução

Medidas do 1º Ciclo de Planeamento		
Medida	Estado de implementação	
Código - Designação	Ano	Estado
SUP_P361_AT1-RH5 Complemento dos sistemas de classificação do estado ecológico e do potencial ecológico das massas de água superficiais.	2015	Em execução
SUP_P431_AT1-RH5 Elaboração de um Manual sobre o Regime Jurídico da Utilização dos Recursos Hídricos na Perspetiva Contraordenacional	2015	Executada
SUP_P433_AT3-RH5 Reforço de Meios de Fiscalização do SEPNA para o combate à pesca ilegal de espécies migradoras	2015	Executada
SUP_P443_AT1-RH5 Reavaliação do Título de Utilização dos Recursos Hídricos (TURH) emitidos para os setores de atividades suscetíveis de causar poluição por substâncias perigosas	2015	Em execução
SUP_P449_AT3-RH5 Demarcação de troços navegáveis e flutuáveis	2015	Em execução
SUP_P450_AT4-RH5 Definir limites de descarga para as unidades industriais ligadas aos coletores municipais	2015	Em execução
SUP_P488_AT3-RH5 Atualização do levantamento do potencial de produção em mini-hídricas	2015	Executada
SUP_SUB_E334_AT7-RH5 Implementação da recomendação tarifária ERSAR n.º 2/2010	2015	Em execução
SUP_SUB_E62_AT7-RH5 Publicação do Diploma do regime económico e financeiro dos recursos hídricos e respetiva implementação	2015	Executada
SUP_SUB_E63_AT5-RH5 Fiscalização de unidades com títulos de utilização emitidos	2015	Em execução
SUP_SUB_P2_AT4-RH5 Garantia de boas condições agrícolas e ambientais	2015	Em execução
SUP_SUB_P25_AT1-RH5 Implementação e acompanhamento do Regime de Exercício da Atividade Industrial (REAL)	2015	Em execução
SUP_SUB_P269_AT4-RH5 Implementação de um sistema integrado de gestão dos Títulos de Utilização dos Recursos Hídricos (TURH)	2015	Executada
SUP_SUB_P32_AT5-RH5 Definição de programa plurianual de fiscalização	2015	Em execução
SUP_SUB_P337_AT6-RH5 Desenvolvimento de ações de sensibilização e formação	2015	Executada
SUP_SUB_P346_AT5-RH5 Reforço da monitorização da qualidade da água para abastecimento público	2015	Executada
SUP_SUB_P36_AT4-RH5 Estudo para identificação de aglomerados onde é viável a adoção de soluções eficazes de drenagem e tratamento de águas residuais	2015	Em execução
SUP_SUB_P368_AT4-RH5 Integração dos dados relativos aos níveis de tratamento das águas destinadas ao consumo humano	2015	Em execução

Medidas do 1º Ciclo de Planeamento		
Medida	Estado de implementação	
Código - Designação	Ano	Estado
SUP_SUB_P39_AT4-RH5 Implementação e acompanhamento do Regime de Exercício da Atividade Pecuária (REAP)	2015	Em execução
SUP_SUB_P422_AT1-RH5 Publicação do Regime de Utilização dos Recursos Hídricos e respetiva implementação - Decreto-Lei n.º 226-A/2007, de 31 de maio	2015	Executada
SUP_SUB_P424_AT1-RH5 Regularização excecional das utilizações dos recursos hídricos do Decreto-Lei n.º 226A/2007, de 31 de maio	2015	Executada
SUP_SUB_P425_AT1-RH5 Aplicação conjunta das disposições previstas na legislação relativa à responsabilidade ambiental	2015	Executada
SUP_SUB_P427_AT5-RH5 Otimização das redes de monitorização de avaliação do estado das massas de água e das zonas protegidas	2015	Executada
SUP_SUB_P480_AT4-RH5 Aplicação da recomendação IRAR nº 1/2007, gestão de fossas sépticas no âmbito de soluções particulares de disposição de águas residuais	2015	Em execução
SUP_SUB_P9_AT2-RH5 Balanço e reprogramação do Programa Nacional para o Uso Eficiente da água (PNUEA)	2015	Em execução
SUP_E54_AT3-RH5 Elaboração do projeto do “Guia metodológico para elaboração do Plano de Gestão de Risco de Inundações para Zonas Urbanas	2015	Não executada
SUP_P332_AT7-RH5 Estudo para avaliação de custos de escassez e aplicação de coeficientes de escassez diferenciados por bacia no cálculo da Taxa Recursos Hídricos (TRH)	2015	Não executada
SUP_P343_AT4-RH5 Estudo complementar para avaliação do impacte das pressões	2015	Não executada
SUP_P430_AT5-RH5 Estudo do impacto das alterações climáticas no cumprimento dos objetivos ambientais	2015	Não executada
SUP_P434_AT7-RH5 Análise da viabilidade de implementação de um plano para restabelecimento da conectividade dos cursos de água para a fauna piscícola	2015	Não executada
SUP_P448_AT3-RH5 Definição de áreas a preservar ao nível das bacias hidrográficas	2015	Não executada
SUP_SUB_P265_AT5-RH5 Acompanhamento dos impactes nas massas de água em resultado da implementação do Decreto-Lei n.º 276/2009, de 2 de outubro	2015	Não executada
SUP_SUB_P28_AT4-RH5 Implementação e acompanhamento da Estratégia Nacional de Efluentes Agropecuários e Agroindustriais (ENEAPAI) no atual enquadramento legal	2015	Não executada
SUP_SUB_P364_AT3-RH5 Identificação de reservas estratégicas para fazer face a situações de escassez	2015	Não executada
SUP_SUB_P367_AT4-RH5 Identificação das áreas condicionadas à utilização agrícola de lamas de depuração e efluentes pecuários	2015	Não executada

Medidas do 1º Ciclo de Planeamento		
Medida	Estado de implementação	
Código - Designação	Ano	Estado
SUP_SUB_P426_AT1-RH5 Regulamentação da Lei da Água	2015	Não executada
SUP_SUB_P440_AT3-RH5 Sistema de Previsão e Gestão de Secas	2015	Não executada

Medidas do 2º Ciclo de Planeamento		
Medida	Programação Física	
Código - Designação	1º Ciclo	Ano

A massa de água vai ainda beneficiar de medidas de âmbito regional, apresentadas na Parte 6 do PGRH.

Ficha de Caracterização de Massa de Água Superficial

Código: PT05TEJ0870**Nome:** Ribeira da Isna**Categoria:** Rio**Bacia hidrográfica:** Tejo**Natureza:** Natural**Sub-bacia hidrográfica:** Zêzere**Tipologia:** Rios de Transição Norte-Sul**Extensão da MA (km):** 16,2672**Internacional:** Não**Área da MA (km²):****Código ES:****Área da bacia da MA (km²):** 46,9439

Enquadramento Territorial

Concelhos: OLEIROS, PROENÇA-A-NOVA, SERTÃO

Zonas Protegidas

Código	Tipo	Designação
PTCQ8M	Zona designada como águas de recreio (Águas Balneares)	MALHADAL
PTP75	Zona designada para a proteção de Espécies Aquáticas de Interesse Económico (Águas Piscícolas)	ISNA - TODO O CURSO DE ÁGUA

Pressões Quantitativas e Qualitativas					
<i>Captação de água por setor de atividade</i>					
Setor		Volume (hm³/ano)		Pressão Significativa	
<i>Cargas por setor de atividade (kg/ano)</i>					
Setor	CBO₅	CQO	N_{total}	P_{total}	Pressão Significativa
Agrícola			9889,926	397,251	Não
Pecuária			3058,725	179,202	Não
<i>Pressão Transfronteiriça</i>					
Setor		Captações (N^o)		Rejeições de águas residuais (N^o)	

Pressões Hidromorfológicas				
Tipo			Valor	
Barragens (N.º)			1	
<i>Barragens</i>				
Designação	Classe	Volume útil armazenado (hm³)	Dispositivos de transposição para peixes	Regime de Caudais Ecológicos
Proença-a-Nova	Outras IH			Não se aplica
<i>Intervenções</i>				
Tipo de intervenção			N^o	
<i>Regularização fluvial</i>				
Tipo de intervenção			Objetivo	
<i>Transvases</i>				
Massa de água de destino (Código - Designação)		Objetivo		Caudal (m³/dia)
<i>Pressão Transfronteiriça</i>				
Tipo de pressão			Valor	

Monitorização			
Estações			
Vigilância (n.º)	Operacional (n.º)	Hidrométrica (n.º)	Sedimentológica (n.º)
1	0	0	0

Avaliação do Estado		
Elementos de qualidade		
Tipo de Elemento	Classificação	Parâmetro
		Responsável/A recuperar
Estado/Potencial Ecológico		
Biológicos	Desconhecido/Sem informação	
Hidromorfológicos	Desconhecido/Sem informação	
Físico-Químicos Gerais	Desconhecido/Sem informação	
Poluentes específicos	Desconhecido/Sem informação	
Estado Químico		
Substâncias Prioritárias e outros elementos	Desconhecido	

Classificação do estado				
Estado Químico				
Ciclo de Planeamento	Estado	Nível de confiança	Pressão(ões) responsável(eis)	Identificação da(s) Pressão(ões) responsável(eis)
1º Ciclo (2009-2015)	Bom			
2º Ciclo (2016-2021)	Desconhecido	Sem informação		
Estado/Potencial ecológico				
Ciclo de Planeamento	Estado	Nível de confiança	Pressão(ões) responsável(eis)	Identificação da(s) Pressão(ões) responsável(eis)
1º Ciclo (2009-2015)	Bom	Baixo		
2º Ciclo (2016-2021)	Bom	Médio		

Classificação do estado		
Classificação do estado global		
1º Ciclo	2º Ciclo	
Bom e Superior	Bom e Superior	
Avaliação das Zonas Protegidas		
Designação	Ciclo de Planeamento	
	1º Ciclo	2º Ciclo

Objetivos Ambientais	
Ciclo de Planeamento	
1º Ciclo	Bom e superior
Ano	2015
Prorrogação ou derrogação	
Justificação	
2º Ciclo	Bom e superior
Ano	2015
Prorrogação ou derrogação	
Justificação	

Observações

Medidas do 1º Ciclo de Planeamento		
Medida	Estado de implementação	
Código - Designação	Ano	Estado
SUP_E279_AT3-RH5 Reabilitação e requalificação de linhas de água	2015	Em execução
SUP_E311_AT6-RH5 SIARL - Sistema de Informação de Apoio à Reposição da Legalidade	2015	Executada

Medidas do 1º Ciclo de Planeamento		
Medida	Estado de implementação	
Código - Designação	Ano	Estado
SUP_E345_AT4-RH5 Realização de planos de gestão de lamas e efluentes pecuários	2015	Em execução
SUP_E58_AT3-RH5 Elaboração do diagnóstico das principais situações de risco relacionados com a qualidade das águas balneares	2015	Executada
SUP_P360_AT3-RH5 Desenvolvimento de Planos de Gestão dos Riscos de Inundações.	2015	Em execução
SUP_P361_AT1-RH5 Complemento dos sistemas de classificação do estado ecológico e do potencial ecológico das massas de água superficiais.	2015	Em execução
SUP_P431_AT1-RH5 Elaboração de um Manual sobre o Regime Jurídico da Utilização dos Recursos Hídricos na Perspetiva Contraordenacional	2015	Executada
SUP_P433_AT3-RH5 Reforço de Meios de Fiscalização do SEPNA para o combate à pesca ilegal de espécies migradoras	2015	Executada
SUP_P441_AT3-RH5 Implementação do Plano de Gestão da Enguia para Portugal	2015	Em execução
SUP_P443_AT1-RH5 Reavaliação do Título de Utilização dos Recursos Hídricos (TURH) emitidos para os setores de atividades suscetíveis de causar poluição por substâncias perigosas	2015	Em execução
SUP_P449_AT3-RH5 Demarcação de troços navegáveis e fluviáveis	2015	Em execução
SUP_P450_AT4-RH5 Definir limites de descarga para as unidades industriais ligadas aos coletores municipais	2015	Em execução
SUP_P488_AT3-RH5 Atualização do levantamento do potencial de produção em mini-hídricas	2015	Executada
SUP_SUB_E334_AT7-RH5 Implementação da recomendação tarifária ERSAR n.º 2/2010	2015	Em execução
SUP_SUB_E62_AT7-RH5 Publicação do Diploma do regime económico e financeiro dos recursos hídricos e respetiva implementação	2015	Executada
SUP_SUB_E63_AT5-RH5 Fiscalização de unidades com títulos de utilização emitidos	2015	Em execução
SUP_SUB_P2_AT4-RH5 Garantia de boas condições agrícolas e ambientais	2015	Em execução
SUP_SUB_P25_AT1-RH5 Implementação e acompanhamento do Regime de Exercício da Atividade Industrial (REAL)	2015	Em execução
SUP_SUB_P269_AT4-RH5 Implementação de um sistema integrado de gestão dos Títulos de Utilização dos Recursos Hídricos (TURH)	2015	Executada
SUP_SUB_P32_AT5-RH5 Definição de programa plurianual de fiscalização	2015	Em execução
SUP_SUB_P337_AT6-RH5 Desenvolvimento de ações de sensibilização e formação	2015	Executada

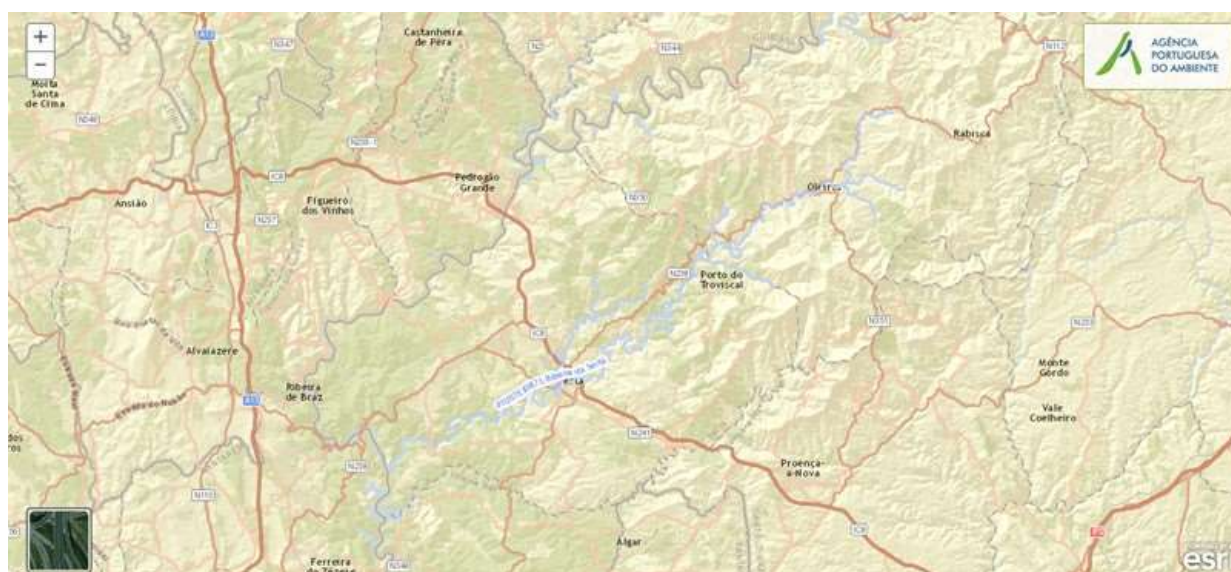
Medidas do 1º Ciclo de Planeamento		
Medida	Estado de implementação	
Código - Designação	Ano	Estado
SUP_SUB_P346_AT5-RH5 Reforço da monitorização da qualidade da água para abastecimento público	2015	Executada
SUP_SUB_P36_AT4-RH5 Estudo para identificação de aglomerados onde é viável a adoção de soluções eficazes de drenagem e tratamento de águas residuais	2015	Em execução
SUP_SUB_P368_AT4-RH5 Integração dos dados relativos aos níveis de tratamento das águas destinadas ao consumo humano	2015	Em execução
SUP_SUB_P39_AT4-RH5 Implementação e acompanhamento do Regime de Exercício da Atividade Pecuária (REAP)	2015	Em execução
SUP_SUB_P422_AT1-RH5 Publicação do Regime de Utilização dos Recursos Hídricos e respetiva implementação - Decreto-Lei n.º 226-A/2007, de 31 de maio	2015	Executada
SUP_SUB_P424_AT1-RH5 Regularização excecional das utilizações dos recursos hídricos do Decreto-Lei n.º 226A/2007, de 31 de maio	2015	Executada
SUP_SUB_P425_AT1-RH5 Aplicação conjunta das disposições previstas na legislação relativa à responsabilidade ambiental	2015	Executada
SUP_SUB_P427_AT5-RH5 Otimização das redes de monitorização de avaliação do estado das massas de água e das zonas protegidas	2015	Executada
SUP_SUB_P480_AT4-RH5 Aplicação da recomendação IRAR nº 1/2007, gestão de fossas sépticas no âmbito de soluções particulares de disposição de águas residuais	2015	Em execução
SUP_SUB_P9_AT2-RH5 Balanço e reprogramação do Programa Nacional para o Uso Eficiente da água (PNUEA)	2015	Em execução
SUP_E54_AT3-RH5 Elaboração do projeto do “Guia metodológico para elaboração do Plano de Gestão de Risco de Inundações para Zonas Urbanas	2015	Não executada
SUP_P332_AT7-RH5 Estudo para avaliação de custos de escassez e aplicação de coeficientes de escassez diferenciados por bacia no cálculo da Taxa Recursos Hídricos (TRH)	2015	Não executada
SUP_P343_AT4-RH5 Estudo complementar para avaliação do impacte das pressões	2015	Não executada
SUP_P430_AT5-RH5 Estudo do impacto das alterações climáticas no cumprimento dos objetivos ambientais	2015	Não executada
SUP_P434_AT7-RH5 Análise da viabilidade de implementação de um plano para restabelecimento da conectividade dos cursos de água para a fauna piscícola	2015	Não executada
SUP_P448_AT3-RH5 Definição de áreas a preservar ao nível das bacias hidrográficas	2015	Não executada
SUP_SUB_P265_AT5-RH5 Acompanhamento dos impactes nas massas de água em resultado da implementação do Decreto-Lei n.º 276/2009, de 2 de outubro	2015	Não executada

Medidas do 1º Ciclo de Planeamento		
Medida	Estado de implementação	
Código - Designação	Ano	Estado
SUP_SUB_P28_AT4-RH5 Implementação e acompanhamento da Estratégia Nacional de Efluentes Agropecuários e Agroindustriais (ENEAPAI) no atual enquadramento legal	2015	Não executada
SUP_SUB_P364_AT3-RH5 Identificação de reservas estratégicas para fazer face a situações de escassez	2015	Não executada
SUP_SUB_P367_AT4-RH5 Identificação das áreas condicionadas à utilização agrícola de lamas de depuração e efluentes pecuários	2015	Não executada
SUP_SUB_P426_AT1-RH5 Regulamentação da Lei da Água	2015	Não executada
SUP_SUB_P440_AT3-RH5 Sistema de Previsão e Gestão de Secas	2015	Não executada

Medidas do 2º Ciclo de Planeamento		
Medida	Programação Física	
Código - Designação	1º Ciclo	Ano

A massa de água vai ainda beneficiar de medidas de âmbito regional, apresentadas na Parte 6 do PGRH.

Ficha de Caracterização de Massa de Água Superficial

Código: PT05TEJ0871**Nome:** Ribeira da Sertã**Categoria:** Rio**Bacia hidrográfica:** Tejo**Natureza:** Natural**Sub-bacia hidrográfica:** Zêzere**Tipologia:** Rios de Transição Norte-Sul**Extensão da MA (km):** 120,0042**Internacional:** Não**Área da MA (km²):****Código ES:****Área da bacia da MA (km²):** 331,0036

Enquadramento Territorial

Concelhos: OLEIROS, SERTÃ

Zonas Protegidas

Código	Tipo	Designação
PTCE2N	Zona designada como águas de recreio (Águas Balneares)	AÇUDE DO PINTO
PTCU3V	Zona designada como águas de recreio (Águas Balneares)	TROVISCAL
PTCX2U	Zona designada como águas de recreio (Águas Balneares)	RIBEIRA GRANDE
PTP68	Zona designada para a proteção de Espécies Aquáticas de Interesse Económico (Águas Piscícolas)	RIB. DA SERTÃ - DA NASCENTE À PONTE DA E.N. 529
PTP69	Zona designada para a proteção de Espécies Aquáticas de Interesse Económico (Águas Piscícolas)	RIB. DA SERTÃ - DA PONTE DA E.N. 101 À FOZ

Pressões Quantitativas e Qualitativas					
<i>Captação de água por setor de atividade</i>					
Setor	Volume (hm³/ano)			Pressão Significativa	
Agrícola	0,007			Não	
Urbano	0,004			Não	
Indústria	0,182			Não	
<i>Cargas por setor de atividade (kg/ano)</i>					
Setor	CBO₅	CQO	N_{total}	P_{total}	Pressão Significativa
Urbano	38115,126	82928,947	11920,901	991,494	Sim
Agrícola			73543,867	4382,568	Sim
Pecuária			17623,255	1082,653	Não
<i>Pressão Transfronteiriça</i>					
Setor	Captações (Nº)		Rejeições de águas residuais (Nº)		

Pressões Hidromorfológicas				
Tipo			Valor	
Barragens (N.º)			9	
<i>Barragens</i>				
Designação	Classe	Volume útil armazenado (hm³)	Dispositivos de transposição para peixes	Regime de Caudais Ecológicos
A.H. da Ponte da Rolã	Outras IH			
Azenha Nova	Outras IH			
CEFF1	Outras IH			
Município de Oleiros	Outras IH			
Oleiros 1	Outras IH			
Oleiros 2	Outras IH			
Sertã	Outras IH			
Sertã1	Outras IH			

Pressões Hidromorfológicas				
Sertão2	Outras IH			
Intervenções				
<i>Tipo de intervenção</i>			<i>Nº</i>	
Regularização fluvial				
<i>Tipo de intervenção</i>			<i>Objetivo</i>	
Transvases				
<i>Massa de água de destino (Código - Designação)</i>		<i>Objetivo</i>		<i>Caudal (m³/dia)</i>
Pressão Transfronteiriça				
<i>Tipo de pressão</i>			<i>Valor</i>	

Monitorização			
Estações			
<i>Vigilância (n.º)</i>	<i>Operacional (n.º)</i>	<i>Hidrométrica (n.º)</i>	<i>Sedimentológica (n.º)</i>
0	4	0	0

Avaliação do Estado		
Elementos de qualidade		
<i>Tipo de Elemento</i>	<i>Classificação</i>	<i>Parâmetro</i>
		<i>Responsável/A recuperar</i>
<i>Estado/Potencial Ecológico</i>		
Biológicos	Excelente/Máximo	
Hidromorfológicos	Bom	
Físico-Químicos Gerais	Razoável	P Total
Poluentes específicos	Bom	
<i>Estado Químico</i>		
Substâncias Prioritárias e outros elementos	Desconhecido	

Classificação do estado				
Estado Químico				
Ciclo de Planeamento	Estado	Nível de confiança	Pressão(ões) responsável(eis)	Identificação da(s) Pressão(ões) responsável(eis)
1º Ciclo (2009-2015)	Desconhecido			
2º Ciclo (2016-2021)	Desconhecido	Sem informação		
Estado/Potencial ecológico				
Ciclo de Planeamento	Estado	Nível de confiança	Pressão(ões) responsável(eis)	Identificação da(s) Pressão(ões) responsável(eis)
1º Ciclo (2009-2015)	Desconhecido/ Sem informação	Sem informação		
2º Ciclo (2016-2021)	Razoável	Elevado	1.1 Pontual - Águas Residuais Urbanas	ETAR da Sertã
2º Ciclo (2016-2021)	Razoável	Elevado	2.2 Difusa - Agricultura	
2º Ciclo (2016-2021)	Razoável	Elevado	4.5 Alteração Hidromorfológica - Outras	
Classificação do estado global				
1º Ciclo			2º Ciclo	
Desconhecido			Inferior a Bom	
Avaliação das Zonas Protegidas				
Designação	Ciclo de Planeamento			
	1º Ciclo		2º Ciclo	

Objetivos Ambientais	
Ciclo de Planeamento	
1º Ciclo	Desconhecido
Ano	Desconhecido
Prorrogação ou derrogação	
Justificação	

Objetivos Ambientais	
2º Ciclo	Inferior a Bom
Ano	2016-2021
Prorrogação ou derrogação	Artigo 4.º (4) - Condições naturais
Justificação	Intervenções nos sistemas de saneamento que não foram concluídas antes de 2015. Medidas de controlo da poluição difusa de origem agrícola que não conseguiram surtir efeito até 2015.

Observações

Medidas do 1º Ciclo de Planeamento		
Medida	Estado de implementação	
Código - Designação	Ano	Estado
SUP_E279_AT3-RH5 Reabilitação e requalificação de linhas de água	2015	Em execução
SUP_E311_AT6-RH5 SIARL - Sistema de Informação de Apoio à Reposição da Legalidade	2015	Executada
SUP_E345_AT4-RH5 Realização de planos de gestão de lamas e efluentes pecuários	2015	Em execução
SUP_E58_AT3-RH5 Elaboração do diagnóstico das principais situações de risco relacionados com a qualidade das águas balneares	2015	Executada
SUP_P360_AT3-RH5 Desenvolvimento de Planos de Gestão dos Riscos de Inundações.	2015	Em execução
SUP_P361_AT1-RH5 Complemento dos sistemas de classificação do estado ecológico e do potencial ecológico das massas de água superficiais.	2015	Em execução
SUP_P431_AT1-RH5 Elaboração de um Manual sobre o Regime Jurídico da Utilização dos Recursos Hídricos na Perspetiva Contraordenacional	2015	Executada
SUP_P433_AT3-RH5 Reforço de Meios de Fiscalização do SEPNA para o combate à pesca ilegal de espécies migradoras	2015	Executada
SUP_P441_AT3-RH5 Implementação do Plano de Gestão da Enguia para Portugal	2015	Em execução
SUP_P443_AT1-RH5 Reavaliação do Título de Utilização dos Recursos Hídricos (TURH) emitidos para os setores de atividades suscetíveis de causar poluição por substâncias perigosas	2015	Em execução
SUP_P449_AT3-RH5 Demarcação de troços navegáveis e flutuáveis	2015	Em execução

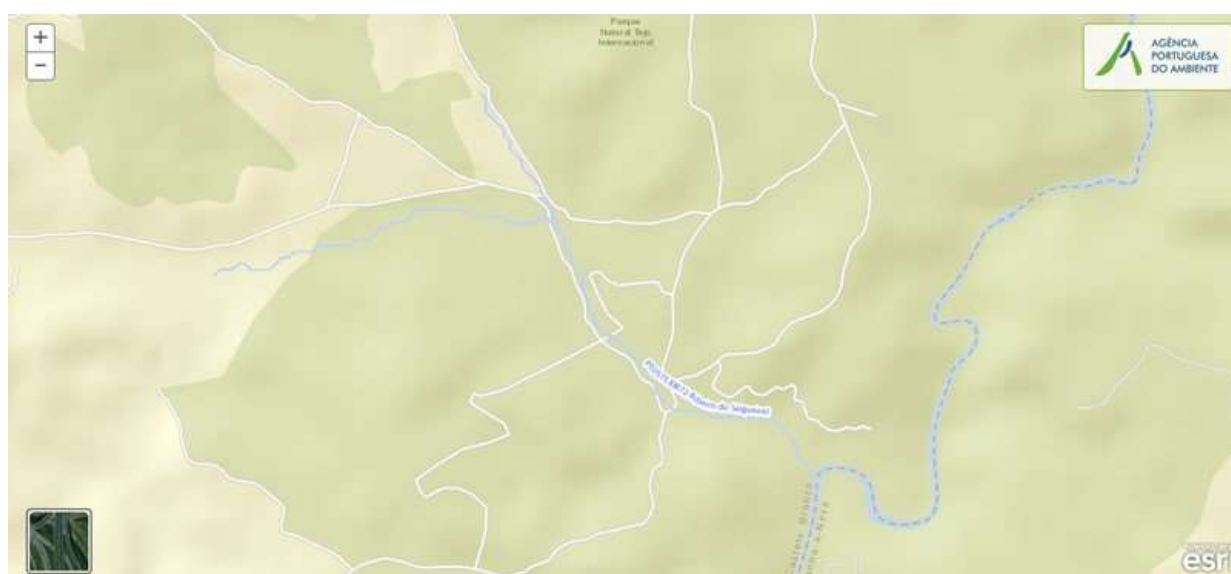
Medidas do 1º Ciclo de Planeamento		
Medida	Estado de implementação	
Código - Designação	Ano	Estado
SUP_P450_AT4-RH5 Definir limites de descarga para as unidades industriais ligadas aos coletores municipais	2015	Em execução
SUP_P488_AT3-RH5 Atualização do levantamento do potencial de produção em mini-hídricas	2015	Executada
SUP_SUB_E334_AT7-RH5 Implementação da recomendação tarifária ERSAR n.º 2/2010	2015	Em execução
SUP_SUB_E62_AT7-RH5 Publicação do Diploma do regime económico e financeiro dos recursos hídricos e respetiva implementação	2015	Executada
SUP_SUB_E63_AT5-RH5 Fiscalização de unidades com títulos de utilização emitidos	2015	Em execução
SUP_SUB_E93_AT5-RH5 Monitorizações de Controlo Periódico e Ações de tratamento de efluentes nas áreas mineiras	2015	Executada
SUP_SUB_P2_AT4-RH5 Garantia de boas condições agrícolas e ambientais	2015	Em execução
SUP_SUB_P25_AT1-RH5 Implementação e acompanhamento do Regime de Exercício da Atividade Industrial (REAL)	2015	Em execução
SUP_SUB_P269_AT4-RH5 Implementação de um sistema integrado de gestão dos Títulos de Utilização dos Recursos Hídricos (TURH)	2015	Executada
SUP_SUB_P32_AT5-RH5 Definição de programa plurianual de fiscalização	2015	Em execução
SUP_SUB_P337_AT6-RH5 Desenvolvimento de ações de sensibilização e formação	2015	Executada
SUP_SUB_P346_AT5-RH5 Reforço da monitorização da qualidade da água para abastecimento público	2015	Executada
SUP_SUB_P36_AT4-RH5 Estudo para identificação de aglomerados onde é viável a adoção de soluções eficazes de drenagem e tratamento de águas residuais	2015	Em execução
SUP_SUB_P368_AT4-RH5 Integração dos dados relativos aos níveis de tratamento das águas destinadas ao consumo humano	2015	Em execução
SUP_SUB_P39_AT4-RH5 Implementação e acompanhamento do Regime de Exercício da Atividade Pecuária (REAP)	2015	Em execução
SUP_SUB_P422_AT1-RH5 Publicação do Regime de Utilização dos Recursos Hídricos e respetiva implementação - Decreto-Lei n.º 226-A/2007, de 31 de maio	2015	Executada
SUP_SUB_P424_AT1-RH5 Regularização excecional das utilizações dos recursos hídricos do Decreto-Lei n.º 226A/2007, de 31 de maio	2015	Executada
SUP_SUB_P425_AT1-RH5 Aplicação conjunta das disposições previstas na legislação relativa à responsabilidade ambiental	2015	Executada

Medidas do 1º Ciclo de Planeamento		
Medida	Estado de implementação	
Código - Designação	Ano	Estado
SUP_SUB_P427_AT5-RH5 Otimização das redes de monitorização de avaliação do estado das massas de água e das zonas protegidas	2015	Executada
SUP_SUB_P480_AT4-RH5 Aplicação da recomendação IRAR nº 1/2007, gestão de fossas sépticas no âmbito de soluções particulares de disposição de águas residuais	2015	Em execução
SUP_SUB_P9_AT2-RH5 Balanço e reprogramação do Programa Nacional para o Uso Eficiente da água (PNUEA)	2015	Em execução
SUP_E209_AT3-RH5 Implementação das medidas de minimização previstas na DIA da EN238 - Sertã/Oleiros	2015	Executada
SUP_E460_AT4-RH5 Construção/remodelação de ETAR, sistemas interceptores e estação elevatória da zona geográfica da Raia, Zêzere e Nabão: Atalaia (Pedrógão Grande), Louriceira, Vila Facaia, Trízio (Mosteiro de S. Tiago/Casal dos Bufos) e Álvaro	2015	Executada
SUP_E54_AT3-RH5 Elaboração do projeto do “Guia metodológico para elaboração do Plano de Gestão de Risco de Inundações para Zonas Urbanas	2015	Não executada
SUP_P332_AT7-RH5 Estudo para avaliação de custos de escassez e aplicação de coeficientes de escassez diferenciados por bacia no cálculo da Taxa Recursos Hídricos (TRH)	2015	Não executada
SUP_P343_AT4-RH5 Estudo complementar para avaliação do impacte das pressões	2015	Não executada
SUP_P430_AT5-RH5 Estudo do impacto das alterações climáticas no cumprimento dos objetivos ambientais	2015	Não executada
SUP_P434_AT7-RH5 Análise da viabilidade de implementação de um plano para restabelecimento da conectividade dos cursos de água para a fauna piscícola	2015	Não executada
SUP_P448_AT3-RH5 Definição de áreas a preservar ao nível das bacias hidrográficas	2015	Não executada
SUP_SUB_P265_AT5-RH5 Acompanhamento dos impactes nas massas de água em resultado da implementação do Decreto-Lei n.º 276/2009, de 2 de outubro	2015	Não executada
SUP_SUB_P28_AT4-RH5 Implementação e acompanhamento da Estratégia Nacional de Efluentes Agropecuários e Agroindustriais (ENEAPAI) no atual enquadramento legal	2015	Não executada
SUP_SUB_P364_AT3-RH5 Identificação de reservas estratégicas para fazer face a situações de escassez	2015	Não executada
SUP_SUB_P367_AT4-RH5 Identificação das áreas condicionadas à utilização agrícola de lamas de depuração e efluentes pecuários	2015	Não executada
SUP_SUB_P426_AT1-RH5 Regulamentação da Lei da Água	2015	Não executada
SUP_SUB_P440_AT3-RH5 Sistema de Previsão e Gestão de Secas	2015	Não executada

Medidas do 2º Ciclo de Planeamento		
Medida		Programação Física
Código - Designação	1º Ciclo	Ano
PTE1P01M06_SUP_RH5 Remodelação da ETAR da Sertã, no concelho da Sertã	Não	2016-2018

A massa de água vai ainda beneficiar de medidas de âmbito regional, apresentadas na Parte 6 do PGRH.

Ficha de Caracterização de Massa de Água Superficial

Código: PT05TEJ0872**Nome:** Ribeiro do Salgueiral**Categoria:** Rio**Bacia hidrográfica:** Tejo**Natureza:** Natural**Sub-bacia hidrográfica:** Tejo**Tipologia:** Rios do Sul de Pequena Dimensão**Extensão da MA (km):** 3,9756**Internacional:** Não**Área da MA (km²):****Código ES:****Área da bacia da MA (km²):** 26,5552

Enquadramento Territorial

Concelhos: CASTELO BRANCO, IDANHA-A-NOVA

Zonas Protegidas

Código	Tipo	Designação
PTZPE0042	Zonas Designadas para a Conservação de Aves Selvagens (Zona de Proteção Especial - ZPE)	TEJO INTERNACIONAL, ERGES E PÔNSUL

Pressões Quantitativas e Qualitativas

Captação de água por setor de atividade

Setor	Volume (hm³/ano)	Pressão Significativa
--------------	-------------------------	------------------------------

Cargas por setor de atividade (kg/ano)

Setor	CBO₅	CQO	N_{total}	P_{total}	Pressão Significativa
Agrícola			8082,073	1020,188	Não

Pressões Quantitativas e Qualitativas					
Pecuária			4307,611	223,497	Não
<i>Pressão Transfronteiriça</i>					
Setor		Captações (N.º)		Rejeições de águas residuais (N.º)	

Pressões Hidromorfológicas				
Tipo			Valor	
Barragens (N.º)			1	
<i>Barragens</i>				
Designação	Classe	Volume útil armazenado (hm³)	Dispositivos de transposição para peixes	Regime de Caudais Ecológicos
António Correia, Herdeiros	Outras IH	0,08		
<i>Intervenções</i>				
Tipo de intervenção			N.º	
<i>Regularização fluvial</i>				
Tipo de intervenção			Objetivo	
<i>Transvases</i>				
Massa de água de destino (Código - Designação)		Objetivo		Caudal (m³/dia)
<i>Pressão Transfronteiriça</i>				
Tipo de pressão			Valor	

Monitorização			
Estações			
Vigilância (n.º)	Operacional (n.º)	Hidrométrica (n.º)	Sedimentológica (n.º)
0	0	0	0

Avaliação do Estado		
Elementos de qualidade		
Tipo de Elemento	Classificação	Parâmetro
		Responsável/A recuperar
Estado/Potencial Ecológico		
Biológicos	Desconhecido/Sem informação	
Hidromorfológicos	Desconhecido/Sem informação	
Físico-Químicos Gerais	Desconhecido/Sem informação	
Poluentes específicos	Desconhecido/Sem informação	
Estado Químico		
Substâncias Prioritárias e outros elementos	Desconhecido	

Classificação do estado				
Estado Químico				
Ciclo de Planeamento	Estado	Nível de confiança	Pressão(ões) responsável(eis)	Identificação da(s) Pressão(ões) responsável(eis)
1º Ciclo (2009-2015)	Bom			
2º Ciclo (2016-2021)	Desconhecido	Sem informação		
Estado/Potencial ecológico				
Ciclo de Planeamento	Estado	Nível de confiança	Pressão(ões) responsável(eis)	Identificação da(s) Pressão(ões) responsável(eis)
1º Ciclo (2009-2015)	Bom	Baixo		
2º Ciclo (2016-2021)	Bom	Baixo		
Classificação do estado global				
1º Ciclo			2º Ciclo	
Bom e Superior			Bom e Superior	

Classificação do estado		
Avaliação das Zonas Protegidas		
Designação	Ciclo de Planeamento	
	1º Ciclo	2º Ciclo

Objetivos Ambientais	
Ciclo de Planeamento	
1º Ciclo	Bom e superior
Ano	2015
Prorrogação ou derrogação	
Justificação	
2º Ciclo	Bom e superior
Ano	2015
Prorrogação ou derrogação	
Justificação	

Observações

Medidas do 1º Ciclo de Planeamento		
Medida	Estado de implementação	
Código - Designação	Ano	Estado
SUP_E279_AT3-RH5 Reabilitação e requalificação de linhas de água	2015	Em execução
SUP_E311_AT6-RH5 SIARL - Sistema de Informação de Apoio à Reposição da Legalidade	2015	Executada
SUP_E345_AT4-RH5 Realização de planos de gestão de lamas e efluentes pecuários	2015	Em execução
SUP_P360_AT3-RH5 Desenvolvimento de Planos de Gestão dos Riscos de Inundações.	2015	Em execução

Medidas do 1º Ciclo de Planeamento		
Medida	Estado de implementação	
Código - Designação	Ano	Estado
SUP_P361_AT1-RH5 Complemento dos sistemas de classificação do estado ecológico e do potencial ecológico das massas de água superficiais.	2015	Em execução
SUP_P431_AT1-RH5 Elaboração de um Manual sobre o Regime Jurídico da Utilização dos Recursos Hídricos na Perspetiva Contraordenacional	2015	Executada
SUP_P433_AT3-RH5 Reforço de Meios de Fiscalização do SEPNA para o combate à pesca ilegal de espécies migradoras	2015	Executada
SUP_P443_AT1-RH5 Reavaliação do Título de Utilização dos Recursos Hídricos (TURH) emitidos para os setores de atividades suscetíveis de causar poluição por substâncias perigosas	2015	Em execução
SUP_P449_AT3-RH5 Demarcação de troços navegáveis e flutuáveis	2015	Em execução
SUP_P450_AT4-RH5 Definir limites de descarga para as unidades industriais ligadas aos coletores municipais	2015	Em execução
SUP_P488_AT3-RH5 Atualização do levantamento do potencial de produção em mini-hídricas	2015	Executada
SUP_SUB_E334_AT7-RH5 Implementação da recomendação tarifária ERSAR n.º 2/2010	2015	Em execução
SUP_SUB_E62_AT7-RH5 Publicação do Diploma do regime económico e financeiro dos recursos hídricos e respetiva implementação	2015	Executada
SUP_SUB_E63_AT5-RH5 Fiscalização de unidades com títulos de utilização emitidos	2015	Em execução
SUP_SUB_P2_AT4-RH5 Garantia de boas condições agrícolas e ambientais	2015	Em execução
SUP_SUB_P25_AT1-RH5 Implementação e acompanhamento do Regime de Exercício da Atividade Industrial (REAL)	2015	Em execução
SUP_SUB_P269_AT4-RH5 Implementação de um sistema integrado de gestão dos Títulos de Utilização dos Recursos Hídricos (TURH)	2015	Executada
SUP_SUB_P32_AT5-RH5 Definição de programa plurianual de fiscalização	2015	Em execução
SUP_SUB_P337_AT6-RH5 Desenvolvimento de ações de sensibilização e formação	2015	Executada
SUP_SUB_P346_AT5-RH5 Reforço da monitorização da qualidade da água para abastecimento público	2015	Executada
SUP_SUB_P36_AT4-RH5 Estudo para identificação de aglomerados onde é viável a adoção de soluções eficazes de drenagem e tratamento de águas residuais	2015	Em execução
SUP_SUB_P368_AT4-RH5 Integração dos dados relativos aos níveis de tratamento das águas destinadas ao consumo humano	2015	Em execução

Medidas do 1º Ciclo de Planeamento		
Medida	Estado de implementação	
Código - Designação	Ano	Estado
SUP_SUB_P39_AT4-RH5 Implementação e acompanhamento do Regime de Exercício da Atividade Pecuária (REAP)	2015	Em execução
SUP_SUB_P422_AT1-RH5 Publicação do Regime de Utilização dos Recursos Hídricos e respetiva implementação - Decreto-Lei n.º 226-A/2007, de 31 de maio	2015	Executada
SUP_SUB_P424_AT1-RH5 Regularização excecional das utilizações dos recursos hídricos do Decreto-Lei n.º 226A/2007, de 31 de maio	2015	Executada
SUP_SUB_P425_AT1-RH5 Aplicação conjunta das disposições previstas na legislação relativa à responsabilidade ambiental	2015	Executada
SUP_SUB_P427_AT5-RH5 Otimização das redes de monitorização de avaliação do estado das massas de água e das zonas protegidas	2015	Executada
SUP_SUB_P480_AT4-RH5 Aplicação da recomendação IRAR nº 1/2007, gestão de fossas sépticas no âmbito de soluções particulares de disposição de águas residuais	2015	Em execução
SUP_SUB_P9_AT2-RH5 Balanço e reprogramação do Programa Nacional para o Uso Eficiente da água (PNUEA)	2015	Em execução
SUP_SUB_E92_AT4-RH5 Obras de Remediação Ambiental da área Mineira da Bica	2015	Executada
SUP_E54_AT3-RH5 Elaboração do projeto do “Guia metodológico para elaboração do Plano de Gestão de Risco de Inundações para Zonas Urbanas	2015	Não executada
SUP_P332_AT7-RH5 Estudo para avaliação de custos de escassez e aplicação de coeficientes de escassez diferenciados por bacia no cálculo da Taxa Recursos Hídricos (TRH)	2015	Não executada
SUP_P343_AT4-RH5 Estudo complementar para avaliação do impacte das pressões	2015	Não executada
SUP_P430_AT5-RH5 Estudo do impacto das alterações climáticas no cumprimento dos objetivos ambientais	2015	Não executada
SUP_P434_AT7-RH5 Análise da viabilidade de implementação de um plano para restabelecimento da conectividade dos cursos de água para a fauna piscícola	2015	Não executada
SUP_P448_AT3-RH5 Definição de áreas a preservar ao nível das bacias hidrográficas	2015	Não executada
SUP_SUB_P265_AT5-RH5 Acompanhamento dos impactes nas massas de água em resultado da implementação do Decreto-Lei n.º 276/2009, de 2 de outubro	2015	Não executada
SUP_SUB_P28_AT4-RH5 Implementação e acompanhamento da Estratégia Nacional de Efluentes Agropecuários e Agroindustriais (ENEAPAI) no atual enquadramento legal	2015	Não executada
SUP_SUB_P364_AT3-RH5 Identificação de reservas estratégicas para fazer face a situações de escassez	2015	Não executada

Medidas do 1º Ciclo de Planeamento		
Medida	Estado de implementação	
Código - Designação	Ano	Estado
SUP_SUB_P367_AT4-RH5 Identificação das áreas condicionadas à utilização agrícola de lamas de depuração e efluentes pecuários	2015	Não executada
SUP_SUB_P426_AT1-RH5 Regulamentação da Lei da Água	2015	Não executada
SUP_SUB_P440_AT3-RH5 Sistema de Previsão e Gestão de Secas	2015	Não executada

Medidas do 2º Ciclo de Planeamento		
Medida	Programação Física	
Código - Designação	1º Ciclo	Ano

A massa de água vai ainda beneficiar de medidas de âmbito regional, apresentadas na Parte 6 do PGRH.

Ficha de Caracterização de Massa de Água Superficial

Código: PT05TEJ0873**Nome:** Rio Ponsul**Categoria:** Rio**Bacia hidrográfica:** Tejo**Natureza:** Natural**Sub-bacia hidrográfica:** Pônsul**Tipologia:** Rios do Sul de Média-Grande Dimensão**Extensão da MA (km):** 58,6605**Internacional:** Não**Área da MA (km²):****Código ES:****Área da bacia da MA (km²):** 180,6985

Enquadramento Territorial

Concelhos: CASTELO BRANCO, FUNDÃO, IDANHA-A-NOVA

Zonas Protegidas

Código	Tipo	Designação
PTZPE0042	Zonas Designadas para a Conservação de Aves Selvagens (Zona de Proteção Especial - ZPE)	TEJO INTERNACIONAL, ERGES E PÔNSUL
PTP44	Zona designada para a proteção de Espécies Aquáticas de Interesse Económico (Águas Piscícolas)	PONSUL - TODO O CURSO DE ÁGUA

Pressões Quantitativas e Qualitativas

Captação de água por setor de atividade

Setor	Volume (hm³/ano)	Pressão Significativa
Agrícola	2,996	Não

Pressões Quantitativas e Qualitativas					
Indústria		0,005		Não	
Cargas por setor de atividade (kg/ano)					
Setor	CBO ₅	CQO	N _{total}	P _{total}	Pressão Significativa
Urbano	2069,863	8188,589	3967,386	524,436	Sim
Agrícola			54929,611	7082,322	Sim
Pecuária			35803,77	1786,109	Sim
Pressão Transfronteiriça					
Setor	Captações (Nº)		Rejeições de águas residuais (Nº)		

Pressões Hidromorfológicas				
Tipo			Valor	
Regularização Fluvial (km)				
Barragens (N.º)			14	
Barragens				
Designação	Classe	Volume útil armazenado (hm ³)	Dispositivos de transposição para peixes	Regime de Caudais Ecológicos
A.H. Ponte da Munheca	Outras IH			
Herdade das Corgas	Outras IH	0,17		
Idanha-a-nova	Outras IH			
Joaquim Aragão 1	Outras IH			
José Colchete	Pequenas Barragens (RSPB)	0,007		
José Colchete 1	Pequenas Barragens (RSPB)	0,007		
Lousa I	Pequenas Barragens (RSPB)			
Manuel Vaz Preto	Pequenas Barragens (RSPB)	0,026		
Manuel Vaz Preto 1	Outras IH	0,32		
Manuel Vaz Preto 2	Outras IH	0,03		
Manuel Vaz Preto 3	Outras IH	0,12		

Pressões Hidromorfológicas				
Monte da Silveira	Outras IH			
Ponsul	Outras IH			
Valente,Irmãos	Pequenas Barragens (RSPB)			A implementar
Intervenções				
Tipo de intervenção			Nº	
Regularização fluvial				
Tipo de intervenção			Objetivo	
Viaduto			Pontes e Pontões	
Transvases				
Massa de água de destino (Código - Designação)		Objetivo		Caudal (m³/dia)
Pressão Transfronteiriça				
Tipo de pressão			Valor	

Monitorização			
Estações			
Vigilância (n.º)	Operacional (n.º)	Hidrométrica (n.º)	Sedimentológica (n.º)
0	2	0	0

Avaliação do Estado		
Elementos de qualidade		
Tipo de Elemento	Classificação	Parâmetro
		Responsável/A recuperar
Estado/Potencial Ecológico		
Biológicos	Medíocre	Peixes
Hidromorfológicos	Bom	
Físico-Químicos Gerais	Razoável	%OD;P Total

Avaliação do Estado		
Poluentes específicos	Bom	
Estado Químico		
Substâncias Prioritárias e outros elementos	Desconhecido	

Classificação do estado				
Estado Químico				
Ciclo de Planeamento	Estado	Nível de confiança	Pressão(ões) responsável(eis)	Identificação da(s) Pressão(ões) responsável(eis)
1º Ciclo (2009-2015)	Bom			
2º Ciclo (2016-2021)	Desconhecido	Sem informação		
Estado/Potencial ecológico				
Ciclo de Planeamento	Estado	Nível de confiança	Pressão(ões) responsável(eis)	Identificação da(s) Pressão(ões) responsável(eis)
1º Ciclo (2009-2015)	Medíocre	Elevado		
2º Ciclo (2016-2021)	Medíocre	Elevado	1.1 Pontual - Águas Residuais Urbanas	
2º Ciclo (2016-2021)	Medíocre	Elevado	2.10 Difusa - Outras	Pecuária
2º Ciclo (2016-2021)	Medíocre	Elevado	2.2 Difusa - Agricultura	

Classificação do estado global	
1º Ciclo	2º Ciclo
Inferior a Bom	Inferior a Bom

Avaliação das Zonas Protegidas		
Designação	Ciclo de Planeamento	
	1º Ciclo	2º Ciclo

Objetivos Ambientais	
Ciclo de Planeamento	
1º Ciclo	Inferior a Bom

Objetivos Ambientais	
Ano	2015
Prorrogação ou derrogação	
Justificação	
2º Ciclo	Inferior a Bom
Ano	2022-2027
Prorrogação ou derrogação	Artigo 4.º (4) - Exequibilidade técnica
Justificação	Recuperação reduzida dos ecossistemas aquáticos em massas de água sujeitas a pressões prolongadas. Medidas de controlo da poluição difusa de origem agrícola que não conseguem surtir efeito a médio prazo.

Observações

Medidas do 1º Ciclo de Planeamento		
Medida	Estado de implementação	
Código - Designação	Ano	Estado
SUP_E279_AT3-RH5 Reabilitação e requalificação de linhas de água	2015	Em execução
SUP_E311_AT6-RH5 SIARL - Sistema de Informação de Apoio à Reposição da Legalidade	2015	Executada
SUP_E345_AT4-RH5 Realização de planos de gestão de lamas e efluentes pecuários	2015	Em execução
SUP_P360_AT3-RH5 Desenvolvimento de Planos de Gestão dos Riscos de Inundações.	2015	Em execução
SUP_P361_AT1-RH5 Complemento dos sistemas de classificação do estado ecológico e do potencial ecológico das massas de água superficiais.	2015	Em execução
SUP_P431_AT1-RH5 Elaboração de um Manual sobre o Regime Jurídico da Utilização dos Recursos Hídricos na Perspetiva Contraordenacional	2015	Executada
SUP_P433_AT3-RH5 Reforço de Meios de Fiscalização do SEPNA para o combate à pesca ilegal de espécies migradoras	2015	Executada
SUP_P441_AT3-RH5 Implementação do Plano de Gestão da Enguia para Portugal	2015	Em execução

Medidas do 1º Ciclo de Planeamento		
Medida	Estado de implementação	
Código - Designação	Ano	Estado
SUP_P443_AT1-RH5 Reavaliação do Título de Utilização dos Recursos Hídricos (TURH) emitidos para os setores de atividades suscetíveis de causar poluição por substâncias perigosas	2015	Em execução
SUP_P449_AT3-RH5 Demarcação de troços navegáveis e fluviáveis	2015	Em execução
SUP_P450_AT4-RH5 Definir limites de descarga para as unidades industriais ligadas aos coletores municipais	2015	Em execução
SUP_P488_AT3-RH5 Atualização do levantamento do potencial de produção em mini-hídricas	2015	Executada
SUP_SUB_E334_AT7-RH5 Implementação da recomendação tarifária ERSAR n.º 2/2010	2015	Em execução
SUP_SUB_E62_AT7-RH5 Publicação do Diploma do regime económico e financeiro dos recursos hídricos e respetiva implementação	2015	Executada
SUP_SUB_E63_AT5-RH5 Fiscalização de unidades com títulos de utilização emitidos	2015	Em execução
SUP_SUB_E93_AT5-RH5 Monitorizações de Controlo Periódico e Ações de tratamento de efluentes nas áreas mineiras	2015	Executada
SUP_SUB_P2_AT4-RH5 Garantia de boas condições agrícolas e ambientais	2015	Em execução
SUP_SUB_P25_AT1-RH5 Implementação e acompanhamento do Regime de Exercício da Atividade Industrial (REAI)	2015	Em execução
SUP_SUB_P269_AT4-RH5 Implementação de um sistema integrado de gestão dos Títulos de Utilização dos Recursos Hídricos (TURH)	2015	Executada
SUP_SUB_P32_AT5-RH5 Definição de programa plurianual de fiscalização	2015	Em execução
SUP_SUB_P337_AT6-RH5 Desenvolvimento de ações de sensibilização e formação	2015	Executada
SUP_SUB_P346_AT5-RH5 Reforço da monitorização da qualidade da água para abastecimento público	2015	Executada
SUP_SUB_P36_AT4-RH5 Estudo para identificação de aglomerados onde é viável a adoção de soluções eficazes de drenagem e tratamento de águas residuais	2015	Em execução
SUP_SUB_P368_AT4-RH5 Integração dos dados relativos aos níveis de tratamento das águas destinadas ao consumo humano	2015	Em execução
SUP_SUB_P39_AT4-RH5 Implementação e acompanhamento do Regime de Exercício da Atividade Pecuária (REAP)	2015	Em execução
SUP_SUB_P422_AT1-RH5 Publicação do Regime de Utilização dos Recursos Hídricos e respetiva implementação - Decreto-Lei n.º 226-A/2007, de 31 de maio	2015	Executada

Medidas do 1º Ciclo de Planeamento		
Medida	Estado de implementação	
Código - Designação	Ano	Estado
SUP_SUB_P424_AT1-RH5 Regularização excepcional das utilizações dos recursos hídricos do Decreto-Lei n.º 226A/2007, de 31 de maio	2015	Executada
SUP_SUB_P425_AT1-RH5 Aplicação conjunta das disposições previstas na legislação relativa à responsabilidade ambiental	2015	Executada
SUP_SUB_P427_AT5-RH5 Otimização das redes de monitorização de avaliação do estado das massas de água e das zonas protegidas	2015	Executada
SUP_SUB_P480_AT4-RH5 Aplicação da recomendação IRAR nº 1/2007, gestão de fossas sépticas no âmbito de soluções particulares de disposição de águas residuais	2015	Em execução
SUP_SUB_P9_AT2-RH5 Balanço e reprogramação do Programa Nacional para o Uso Eficiente da água (PNUEA)	2015	Em execução
SUP_E54_AT3-RH5 Elaboração do projeto do “Guia metodológico para elaboração do Plano de Gestão de Risco de Inundações para Zonas Urbanas	2015	Não executada
SUP_P332_AT7-RH5 Estudo para avaliação de custos de escassez e aplicação de coeficientes de escassez diferenciados por bacia no cálculo da Taxa Recursos Hídricos (TRH)	2015	Não executada
SUP_P343_AT4-RH5 Estudo complementar para avaliação do impacte das pressões	2015	Não executada
SUP_P358_AT2-RH5 Desenvolvimento de estudos de simulação de albufeiras dos aproveitamentos hidroagrícolas do grupo II	2015	Não executada
SUP_P430_AT5-RH5 Estudo do impacto das alterações climáticas no cumprimento dos objetivos ambientais	2015	Não executada
SUP_P434_AT7-RH5 Análise da viabilidade de implementação de um plano para restabelecimento da conectividade dos cursos de água para a fauna piscícola	2015	Não executada
SUP_P448_AT3-RH5 Definição de áreas a preservar ao nível das bacias hidrográficas	2015	Não executada
SUP_SUB_P265_AT5-RH5 Acompanhamento dos impactes nas massas de água em resultado da implementação do Decreto-Lei n.º 276/2009, de 2 de outubro	2015	Não executada
SUP_SUB_P28_AT4-RH5 Implementação e acompanhamento da Estratégia Nacional de Efluentes Agropecuários e Agroindustriais (ENEAPAI) no atual enquadramento legal	2015	Não executada
SUP_SUB_P364_AT3-RH5 Identificação de reservas estratégicas para fazer face a situações de escassez	2015	Não executada
SUP_SUB_P367_AT4-RH5 Identificação das áreas condicionadas à utilização agrícola de lamas de depuração e efluentes pecuários	2015	Não executada
SUP_SUB_P426_AT1-RH5 Regulamentação da Lei da Água	2015	Não executada
SUP_SUB_P440_AT3-RH5 Sistema de Previsão e Gestão de Secas	2015	Não executada

Medidas do 2º Ciclo de Planeamento		
Medida		Programação Física
Código - Designação	1º Ciclo	Ano
PTE1P06M01_RH5 Adotar um novo Código de Boas Práticas Agrícolas, contemplando disposições para o azoto e para o fósforo	Não	2016

A massa de água vai ainda beneficiar de medidas de âmbito regional, apresentadas na Parte 6 do PGRH.

Ficha de Caracterização de Massa de Água Superficial

Código: PT05TEJ0874**Nome:** Ribeira do Fárrio**Categoria:** Rio**Bacia hidrográfica:** Tejo**Natureza:** Natural**Sub-bacia hidrográfica:** Nabão**Tipologia:** Depósitos Sedimentares do Tejo e Sado**Extensão da MA (km):** 7,5796**Internacional:** Não**Área da MA (km²):****Código ES:****Área da bacia da MA (km²):** 26,4284

Enquadramento Territorial

Concelhos: OUREM

Zonas Protegidas

Código	Tipo	Designação
--------	------	------------

Pressões Quantitativas e Qualitativas

Captação de água por setor de atividade

Setor	Volume (hm³/ano)	Pressão Significativa
-------	------------------	-----------------------

Cargas por setor de atividade (kg/ano)

Setor	CBO ₅	CQO	N _{total}	P _{total}	Pressão Significativa
Agrícola			6097,348	460,375	Não
Pecuária			14840,4	1002,868	Não

Pressões Quantitativas e Qualitativas		
<i>Pressão Transfronteiriça</i>		
Setor	Captações (Nº)	Rejeições de águas residuais (Nº)

Pressões Hidromorfológicas				
Tipo			Valor	
<i>Barragens</i>				
Designação	Classe	Volume útil armazenado (hm³)	Dispositivos de transposição para peixes	Regime de Caudais Ecológicos
<i>Intervenções</i>				
Tipo de intervenção			Nº	
<i>Regularização fluvial</i>				
Tipo de intervenção			Objetivo	
<i>Transvases</i>				
Massa de água de destino (Código - Designação)		Objetivo		Caudal (m³/dia)
<i>Pressão Transfronteiriça</i>				
Tipo de pressão			Valor	

Monitorização			
Estações			
Vigilância (n.º)	Operacional (n.º)	Hidrométrica (n.º)	Sedimentológica (n.º)
0	0	0	0

Avaliação do Estado		
Elementos de qualidade		
Tipo de Elemento	Classificação	Parâmetro
		Responsável/A recuperar

Avaliação do Estado		
Estado/Potencial Ecológico		
Biológicos	Desconhecido/Sem informação	
Hidromorfológicos	Desconhecido/Sem informação	
Físico-Químicos Gerais	Desconhecido/Sem informação	
Poluentes específicos	Desconhecido/Sem informação	
Estado Químico		
Substâncias Prioritárias e outros elementos	Desconhecido	

Classificação do estado				
Estado Químico				
Ciclo de Planeamento	Estado	Nível de confiança	Pressão(ões) responsável(eis)	Identificação da(s) Pressão(ões) responsável(eis)
1º Ciclo (2009-2015)	Desconhecido			
2º Ciclo (2016-2021)	Desconhecido	Sem informação		
Estado/Potencial ecológico				
Ciclo de Planeamento	Estado	Nível de confiança	Pressão(ões) responsável(eis)	Identificação da(s) Pressão(ões) responsável(eis)
1º Ciclo (2009-2015)	Desconhecido/ Sem informação	Sem informação		
2º Ciclo (2016-2021)	Bom	Baixo		
Classificação do estado global				
1º Ciclo		2º Ciclo		
Desconhecido		Bom e Superior		
Avaliação das Zonas Protegidas				
Designação	Ciclo de Planeamento			
	1º Ciclo		2º Ciclo	

Objetivos Ambientais	
<i>Ciclo de Planeamento</i>	
1º Ciclo	Desconhecido
Ano	Desconhecido
Prorrogação ou derrogação	
Justificação	
2º Ciclo	Bom e superior
Ano	2015
Prorrogação ou derrogação	
Justificação	

Observações

Medidas do 1º Ciclo de Planeamento		
Medida	Estado de implementação	
Código - Designação	Ano	Estado
SUP_E279_AT3-RH5 Reabilitação e requalificação de linhas de água	2015	Em execução
SUP_E311_AT6-RH5 SIARL - Sistema de Informação de Apoio à Reposição da Legalidade	2015	Executada
SUP_E345_AT4-RH5 Realização de planos de gestão de lamas e efluentes pecuários	2015	Em execução
SUP_P360_AT3-RH5 Desenvolvimento de Planos de Gestão dos Riscos de Inundações.	2015	Em execução
SUP_P361_AT1-RH5 Complemento dos sistemas de classificação do estado ecológico e do potencial ecológico das massas de água superficiais.	2015	Em execução
SUP_P431_AT1-RH5 Elaboração de um Manual sobre o Regime Jurídico da Utilização dos Recursos Hídricos na Perspetiva Contraordenacional	2015	Executada
SUP_P433_AT3-RH5 Reforço de Meios de Fiscalização do SEPNA para o combate à pesca ilegal de espécies migradoras	2015	Executada

Medidas do 1º Ciclo de Planeamento		
Medida	Estado de implementação	
Código - Designação	Ano	Estado
SUP_P443_AT1-RH5 Reavaliação do Título de Utilização dos Recursos Hídricos (TURH) emitidos para os setores de atividades suscetíveis de causar poluição por substâncias perigosas	2015	Em execução
SUP_P449_AT3-RH5 Demarcação de troços navegáveis e fluviáveis	2015	Em execução
SUP_P450_AT4-RH5 Definir limites de descarga para as unidades industriais ligadas aos coletores municipais	2015	Em execução
SUP_P488_AT3-RH5 Atualização do levantamento do potencial de produção em mini-hídricas	2015	Executada
SUP_SUB_E334_AT7-RH5 Implementação da recomendação tarifária ERSAR n.º 2/2010	2015	Em execução
SUP_SUB_E62_AT7-RH5 Publicação do Diploma do regime económico e financeiro dos recursos hídricos e respetiva implementação	2015	Executada
SUP_SUB_E63_AT5-RH5 Fiscalização de unidades com títulos de utilização emitidos	2015	Em execução
SUP_SUB_P2_AT4-RH5 Garantia de boas condições agrícolas e ambientais	2015	Em execução
SUP_SUB_P25_AT1-RH5 Implementação e acompanhamento do Regime de Exercício da Atividade Industrial (REAI)	2015	Em execução
SUP_SUB_P269_AT4-RH5 Implementação de um sistema integrado de gestão dos Títulos de Utilização dos Recursos Hídricos (TURH)	2015	Executada
SUP_SUB_P32_AT5-RH5 Definição de programa plurianual de fiscalização	2015	Em execução
SUP_SUB_P337_AT6-RH5 Desenvolvimento de ações de sensibilização e formação	2015	Executada
SUP_SUB_P346_AT5-RH5 Reforço da monitorização da qualidade da água para abastecimento público	2015	Executada
SUP_SUB_P36_AT4-RH5 Estudo para identificação de aglomerados onde é viável a adoção de soluções eficazes de drenagem e tratamento de águas residuais	2015	Em execução
SUP_SUB_P368_AT4-RH5 Integração dos dados relativos aos níveis de tratamento das águas destinadas ao consumo humano	2015	Em execução
SUP_SUB_P39_AT4-RH5 Implementação e acompanhamento do Regime de Exercício da Atividade Pecuária (REAP)	2015	Em execução
SUP_SUB_P422_AT1-RH5 Publicação do Regime de Utilização dos Recursos Hídricos e respetiva implementação - Decreto-Lei n.º 226-A/2007, de 31 de maio	2015	Executada
SUP_SUB_P424_AT1-RH5 Regularização excecional das utilizações dos recursos hídricos do Decreto-Lei n.º 226A/2007, de 31 de maio	2015	Executada

Medidas do 1º Ciclo de Planeamento		
Medida	Estado de implementação	
Código - Designação	Ano	Estado
SUP_SUB_P425_AT1-RH5 Aplicação conjunta das disposições previstas na legislação relativa à responsabilidade ambiental	2015	Executada
SUP_SUB_P427_AT5-RH5 Otimização das redes de monitorização de avaliação do estado das massas de água e das zonas protegidas	2015	Executada
SUP_SUB_P480_AT4-RH5 Aplicação da recomendação IRAR nº 1/2007, gestão de fossas sépticas no âmbito de soluções particulares de disposição de águas residuais	2015	Em execução
SUP_SUB_P9_AT2-RH5 Balanço e reprogramação do Programa Nacional para o Uso Eficiente da água (PNUEA)	2015	Em execução
SUP_E54_AT3-RH5 Elaboração do projeto do “Guia metodológico para elaboração do Plano de Gestão de Risco de Inundações para Zonas Urbanas	2015	Não executada
SUP_P332_AT7-RH5 Estudo para avaliação de custos de escassez e aplicação de coeficientes de escassez diferenciados por bacia no cálculo da Taxa Recursos Hídricos (TRH)	2015	Não executada
SUP_P343_AT4-RH5 Estudo complementar para avaliação do impacte das pressões	2015	Não executada
SUP_P430_AT5-RH5 Estudo do impacto das alterações climáticas no cumprimento dos objetivos ambientais	2015	Não executada
SUP_P434_AT7-RH5 Análise da viabilidade de implementação de um plano para restabelecimento da conectividade dos cursos de água para a fauna piscícola	2015	Não executada
SUP_P448_AT3-RH5 Definição de áreas a preservar ao nível das bacias hidrográficas	2015	Não executada
SUP_SUB_P265_AT5-RH5 Acompanhamento dos impactes nas massas de água em resultado da implementação do Decreto-Lei n.º 276/2009, de 2 de outubro	2015	Não executada
SUP_SUB_P28_AT4-RH5 Implementação e acompanhamento da Estratégia Nacional de Efluentes Agropecuários e Agroindustriais (ENEAPAI) no atual enquadramento legal	2015	Não executada
SUP_SUB_P364_AT3-RH5 Identificação de reservas estratégicas para fazer face a situações de escassez	2015	Não executada
SUP_SUB_P367_AT4-RH5 Identificação das áreas condicionadas à utilização agrícola de lamas de depuração e efluentes pecuários	2015	Não executada
SUP_SUB_P426_AT1-RH5 Regulamentação da Lei da Água	2015	Não executada
SUP_SUB_P440_AT3-RH5 Sistema de Previsão e Gestão de Secas	2015	Não executada

<i>Medidas do 2º Ciclo de Planeamento</i>		
<i>Medida</i>		<i>Programação Física</i>
<i>Código - Designação</i>	<i>1º Ciclo</i>	<i>Ano</i>

A massa de água vai ainda beneficiar de medidas de âmbito regional, apresentadas na Parte 6 do PGRH.

Ficha de Caracterização de Massa de Água Superficial

Código: PT05TEJ0875**Nome:** Ribeira da Isna**Categoria:** Rio**Bacia hidrográfica:** Tejo**Natureza:** Natural**Sub-bacia hidrográfica:** Zêzere**Tipologia:** Rios de Transição Norte-Sul**Extensão da MA (km):** 62,4424**Internacional:** Não**Área da MA (km²):****Código ES:****Área da bacia da MA (km²):** 166,88

Enquadramento Territorial

Concelhos: MAÇÃO, PROENÇA-A-NOVA, SERTÃ, VILA DE REI

Zonas Protegidas

Código	Tipo	Designação
PTCE2Q	Zona designada como águas de recreio (Águas Balneares)	PEGO DAS CANCELAS
PTCJ9W	Zona designada como águas de recreio (Águas Balneares)	BOSTELIM
PTCN2L	Zona designada como águas de recreio (Águas Balneares)	ALDEIA RUIVA
PTP75	Zona designada para a proteção de Espécies Aquáticas de Interesse Económico (Águas Piscícolas)	ISNA - TODO O CURSO DE ÁGUA

Pressões Quantitativas e Qualitativas					
<i>Captação de água por setor de atividade</i>					
Setor	Volume (hm³/ano)			Pressão Significativa	
Urbano	0,009			Não	
Indústria	0,025			Não	
<i>Cargas por setor de atividade (kg/ano)</i>					
Setor	CBO₅	CQO	N_{total}	P_{total}	Pressão Significativa
Urbano	185,565	764,153	229,35	26,48	Não
Agrícola			36609,01	1918,709	Não
Pecuária			7316,407	436,133	Não
<i>Pressão Transfronteiriça</i>					
Setor	Captações (Nº)		Rejeições de águas residuais (Nº)		

Pressões Hidromorfológicas				
Tipo			Valor	
Barragens (N.º)			7	
<i>Barragens</i>				
Designação	Classe	Volume útil armazenado (hm³)	Dispositivos de transposição para peixes	Regime de Caudais Ecológicos
A.H. de Isna	Outras IH			
A.H. do Azinhal	Outras IH			
Chão Telha	Outras IH			
Isna	Outras IH			
Isna 1	Outras IH			
Isna 2	Outras IH			
Vergancinho	Grandes Barragens (RSB)	0,095		A implementar
<i>Intervenções</i>				
Tipo de intervenção			Nº	

Pressões Hidromorfológicas		
<i>Regularização fluvial</i>		
Tipo de intervenção	Objetivo	
<i>Transvases</i>		
Massa de água de destino (Código - Designação)	Objetivo	Caudal (m³/dia)
<i>Pressão Transfronteiriça</i>		
Tipo de pressão	Valor	

Monitorização			
Estações			
Vigilância (n.º)	Operacional (n.º)	Hidrométrica (n.º)	Sedimentológica (n.º)
1	0	0	0

Avaliação do Estado		
<i>Elementos de qualidade</i>		
Tipo de Elemento	Classificação	Parâmetro
		Responsável/A recuperar
<i>Estado/Potencial Ecológico</i>		
Biológicos	Excelente/Máximo	
Hidromorfológicos	Bom	
Físico-Químicos Gerais	Bom	
Poluentes específicos	Bom	
<i>Estado Químico</i>		
Substâncias Prioritárias e outros elementos	Desconhecido	

Classificação do estado				
Estado Químico				
Ciclo de Planeamento	Estado	Nível de confiança	Pressão(ões) responsável(eis)	Identificação da(s) Pressão(ões) responsável(eis)
1º Ciclo (2009-2015)	Bom			
2º Ciclo (2016-2021)	Desconhecido	Sem informação		
Estado/Potencial ecológico				
Ciclo de Planeamento	Estado	Nível de confiança	Pressão(ões) responsável(eis)	Identificação da(s) Pressão(ões) responsável(eis)
1º Ciclo (2009-2015)	Bom	Elevado		
2º Ciclo (2016-2021)	Bom	Elevado		
Classificação do estado global				
1º Ciclo			2º Ciclo	
Bom e Superior			Bom e Superior	
Avaliação das Zonas Protegidas				
Designação	Ciclo de Planeamento			
	1º Ciclo		2º Ciclo	

Objetivos Ambientais	
Ciclo de Planeamento	
1º Ciclo	Bom e superior
Ano	2015
Prorrogação ou derrogação	
Justificação	
2º Ciclo	Bom e superior
Ano	2015
Prorrogação ou derrogação	

Objetivos Ambientais

Justificação

Observações**Medidas do 1º Ciclo de Planeamento**

Medida	Estado de implementação	
	Ano	Estado
Código - Designação		
SUP_E279_AT3-RH5 Reabilitação e requalificação de linhas de água	2015	Em execução
SUP_E311_AT6-RH5 SIARL - Sistema de Informação de Apoio à Reposição da Legalidade	2015	Executada
SUP_E345_AT4-RH5 Realização de planos de gestão de lamas e efluentes pecuários	2015	Em execução
SUP_E58_AT3-RH5 Elaboração do diagnóstico das principais situações de risco relacionados com a qualidade das águas balneares	2015	Executada
SUP_P360_AT3-RH5 Desenvolvimento de Planos de Gestão dos Riscos de Inundações.	2015	Em execução
SUP_P361_AT1-RH5 Complemento dos sistemas de classificação do estado ecológico e do potencial ecológico das massas de água superficiais.	2015	Em execução
SUP_P429_AT4-RH5 Avaliação do nível de implementação das Melhores Técnicas Disponíveis (MTD) previstas nas Licenças Ambientais	2015	Em execução
SUP_P431_AT1-RH5 Elaboração de um Manual sobre o Regime Jurídico da Utilização dos Recursos Hídricos na Perspetiva Contraordenacional	2015	Executada
SUP_P433_AT3-RH5 Reforço de Meios de Fiscalização do SEPNA para o combate à pesca ilegal de espécies migradoras	2015	Executada
SUP_P441_AT3-RH5 Implementação do Plano de Gestão da Enguia para Portugal	2015	Em execução
SUP_P443_AT1-RH5 Reavaliação do Título de Utilização dos Recursos Hídricos (TURH) emitidos para os setores de atividades suscetíveis de causar poluição por substâncias perigosas	2015	Em execução
SUP_P449_AT3-RH5 Demarcação de troços navegáveis e flutuáveis	2015	Em execução
SUP_P450_AT4-RH5 Definir limites de descarga para as unidades industriais ligadas aos coletores municipais	2015	Em execução
SUP_P488_AT3-RH5 Atualização do levantamento do potencial de produção em mini-hídricas	2015	Executada

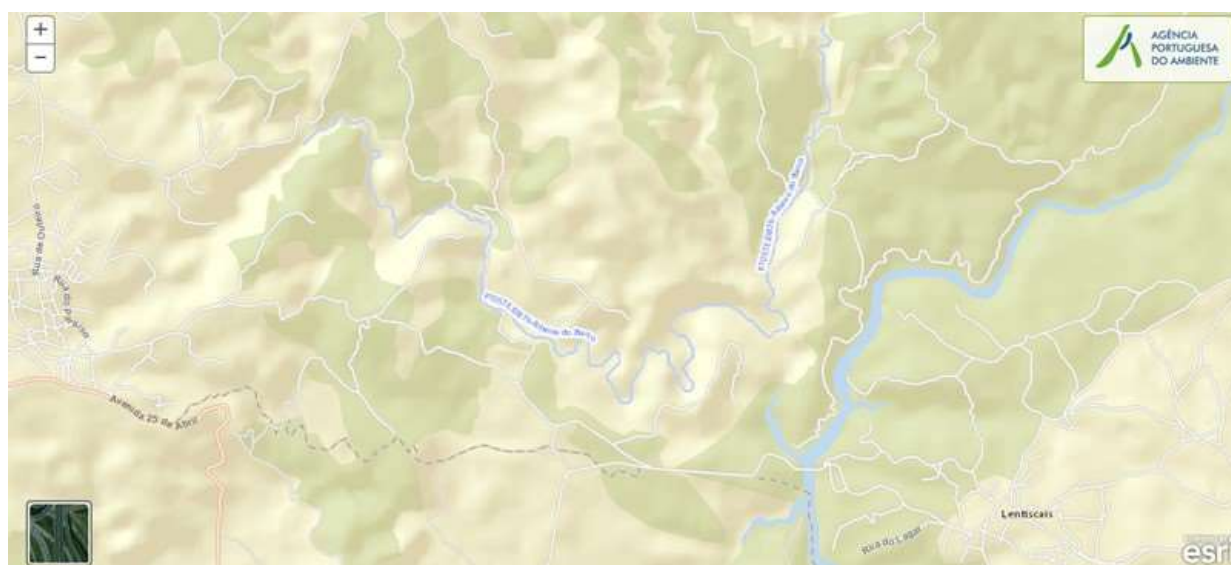
Medidas do 1º Ciclo de Planeamento		
Medida	Estado de implementação	
Código - Designação	Ano	Estado
SUP_SUB_E334_AT7-RH5 Implementação da recomendação tarifária ERSAR n.º 2/2010	2015	Em execução
SUP_SUB_E62_AT7-RH5 Publicação do Diploma do regime económico e financeiro dos recursos hídricos e respetiva implementação	2015	Executada
SUP_SUB_E63_AT5-RH5 Fiscalização de unidades com títulos de utilização emitidos	2015	Em execução
SUP_SUB_P2_AT4-RH5 Garantia de boas condições agrícolas e ambientais	2015	Em execução
SUP_SUB_P25_AT1-RH5 Implementação e acompanhamento do Regime de Exercício da Atividade Industrial (REAL)	2015	Em execução
SUP_SUB_P269_AT4-RH5 Implementação de um sistema integrado de gestão dos Títulos de Utilização dos Recursos Hídricos (TURH)	2015	Executada
SUP_SUB_P32_AT5-RH5 Definição de programa plurianual de fiscalização	2015	Em execução
SUP_SUB_P337_AT6-RH5 Desenvolvimento de ações de sensibilização e formação	2015	Executada
SUP_SUB_P346_AT5-RH5 Reforço da monitorização da qualidade da água para abastecimento público	2015	Executada
SUP_SUB_P36_AT4-RH5 Estudo para identificação de aglomerados onde é viável a adoção de soluções eficazes de drenagem e tratamento de águas residuais	2015	Em execução
SUP_SUB_P368_AT4-RH5 Integração dos dados relativos aos níveis de tratamento das águas destinadas ao consumo humano	2015	Em execução
SUP_SUB_P39_AT4-RH5 Implementação e acompanhamento do Regime de Exercício da Atividade Pecuária (REAP)	2015	Em execução
SUP_SUB_P422_AT1-RH5 Publicação do Regime de Utilização dos Recursos Hídricos e respetiva implementação - Decreto-Lei n.º 226-A/2007, de 31 de maio	2015	Executada
SUP_SUB_P424_AT1-RH5 Regularização excecional das utilizações dos recursos hídricos do Decreto-Lei n.º 226A/2007, de 31 de maio	2015	Executada
SUP_SUB_P425_AT1-RH5 Aplicação conjunta das disposições previstas na legislação relativa à responsabilidade ambiental	2015	Executada
SUP_SUB_P427_AT5-RH5 Otimização das redes de monitorização de avaliação do estado das massas de água e das zonas protegidas	2015	Executada
SUP_SUB_P480_AT4-RH5 Aplicação da recomendação IRAR nº 1/2007, gestão de fossas sépticas no âmbito de soluções particulares de disposição de águas residuais	2015	Em execução
SUP_SUB_P9_AT2-RH5 Balanço e reprogramação do Programa Nacional para o Uso Eficiente da água (PNUEA)	2015	Em execução

Medidas do 1º Ciclo de Planeamento		
Medida	Estado de implementação	
Código - Designação	Ano	Estado
SUP_E54_AT3-RH5 Elaboração do projeto do “Guia metodológico para elaboração do Plano de Gestão de Risco de Inundações para Zonas Urbanas	2015	Não executada
SUP_P332_AT7-RH5 Estudo para avaliação de custos de escassez e aplicação de coeficientes de escassez diferenciados por bacia no cálculo da Taxa Recursos Hídricos (TRH)	2015	Não executada
SUP_P343_AT4-RH5 Estudo complementar para avaliação do impacte das pressões	2015	Não executada
SUP_P430_AT5-RH5 Estudo do impacto das alterações climáticas no cumprimento dos objetivos ambientais	2015	Não executada
SUP_P434_AT7-RH5 Análise da viabilidade de implementação de um plano para restabelecimento da conectividade dos cursos de água para a fauna piscícola	2015	Não executada
SUP_P448_AT3-RH5 Definição de áreas a preservar ao nível das bacias hidrográficas	2015	Não executada
SUP_SUB_P265_AT5-RH5 Acompanhamento dos impactes nas massas de água em resultado da implementação do Decreto-Lei n.º 276/2009, de 2 de outubro	2015	Não executada
SUP_SUB_P28_AT4-RH5 Implementação e acompanhamento da Estratégia Nacional de Efluentes Agropecuários e Agroindustriais (ENEAPAI) no atual enquadramento legal	2015	Não executada
SUP_SUB_P364_AT3-RH5 Identificação de reservas estratégicas para fazer face a situações de escassez	2015	Não executada
SUP_SUB_P367_AT4-RH5 Identificação das áreas condicionadas à utilização agrícola de lamas de depuração e efluentes pecuários	2015	Não executada
SUP_SUB_P426_AT1-RH5 Regulamentação da Lei da Água	2015	Não executada
SUP_SUB_P440_AT3-RH5 Sistema de Previsão e Gestão de Secas	2015	Não executada

Medidas do 2º Ciclo de Planeamento		
Medida	Programação Física	
Código - Designação	1º Ciclo	Ano
PTE1P01M53_SUP_RH5 Construção/remodelação de pequenas ETAR nos concelhos de Mação, Sardoal e Vila Nova da Barquinha	Não	2016-2018

A massa de água vai ainda beneficiar de medidas de âmbito regional, apresentadas na Parte 6 do PGRH.

Ficha de Caracterização de Massa de Água Superficial

Código: PT05TEJ0876**Nome:** Ribeira do Barco**Categoria:** Rio**Bacia hidrográfica:** Tejo**Natureza:** Natural**Sub-bacia hidrográfica:** Pônsul**Tipologia:** Rios do Sul de Pequena Dimensão**Extensão da MA (km):** 11,7302**Internacional:** Não**Área da MA (km²):****Código ES:****Área da bacia da MA (km²):** 48,6333

Enquadramento Territorial

Concelhos: CASTELO BRANCO

Zonas Protegidas

<i>Código</i>	<i>Tipo</i>	<i>Designação</i>
---------------	-------------	-------------------

Pressões Quantitativas e Qualitativas

Captação de água por setor de atividade

<i>Setor</i>	<i>Volume (hm³/ano)</i>	<i>Pressão Significativa</i>
Agrícola	0,013	Não

Cargas por setor de atividade (kg/ano)

<i>Setor</i>	<i>CBO₅</i>	<i>CQO</i>	<i>N_{total}</i>	<i>P_{total}</i>	<i>Pressão Significativa</i>
Urbano	1445,781	7153,65	2216,08	247,515	Sim

Pressões Quantitativas e Qualitativas					
Agrícola			10067,163	525,796	Sim
Pecuária			7470,664	393,495	Sim
Pressão Transfronteiriça					
Setor		Captações (Nº)		Rejeições de águas residuais (Nº)	

Pressões Hidromorfológicas				
Tipo			Valor	
Barragens (N.º)			5	
Barragens				
Designação	Classe	Volume útil armazenado (hm³)	Dispositivos de transposição para peixes	Regime de Caudais Ecológicos
António Belo Martins	Barragens (RSB)	0,025		
José Jacinto	Pequenas Barragens (RSPB)	0,018		
Maria Alice Maia	Outras IH			
Maria Carmona Iº1	Outras IH			
Maria Carmona Iº2	Barragens (RSB)	0,046		
Intervenções				
Tipo de intervenção			Nº	
Regularização fluvial				
Tipo de intervenção			Objetivo	
Transvases				
Massa de água de destino (Código - Designação)	Objetivo		Caudal (m³/dia)	
Pressão Transfronteiriça				
Tipo de pressão			Valor	

Monitorização			
Estações			
Vigilância (n.º)	Operacional (n.º)	Hidrométrica (n.º)	Sedimentológica (n.º)
0	1	0	0

Avaliação do Estado		
Elementos de qualidade		
Tipo de Elemento	Classificação	Parâmetro
		Responsável/A recuperar
Estado/Potencial Ecológico		
Biológicos	Desconhecido/Sem informação	
Hidromorfológicos	Desconhecido/Sem informação	
Físico-Químicos Gerais	Desconhecido/Sem informação	
Poluentes específicos	Desconhecido/Sem informação	
Estado Químico		
Substâncias Prioritárias e outros elementos	Desconhecido	

Classificação do estado				
Estado Químico				
Ciclo de Planeamento	Estado	Nível de confiança	Pressão(ões) responsável(eis)	Identificação da(s) Pressão(ões) responsável(eis)
1º Ciclo (2009-2015)	Bom			
2º Ciclo (2016-2021)	Desconhecido	Sem informação		
Estado/Potencial ecológico				
Ciclo de Planeamento	Estado	Nível de confiança	Pressão(ões) responsável(eis)	Identificação da(s) Pressão(ões) responsável(eis)
1º Ciclo (2009-2015)	Bom	Baixo		
2º Ciclo (2016-2021)	Razoável	Baixo	1.1 Pontual - Águas Residuais Urbanas	

Classificação do estado				
2º Ciclo (2016-2021)	Razoável	Baixo	2.10 Difusa - Outras	Pecuária
2º Ciclo (2016-2021)	Razoável	Baixo	2.2 Difusa - Agricultura	
Classificação do estado global				
1º Ciclo			2º Ciclo	
Bom e Superior			Inferior a Bom	
Avaliação das Zonas Protegidas				
Designação	Ciclo de Planeamento			
	1º Ciclo		2º Ciclo	

Objetivos Ambientais	
Ciclo de Planeamento	
1º Ciclo	Bom e superior
Ano	2015
Prorrogação ou derrogação	
Justificação	
2º Ciclo	Inferior a Bom
Ano	2016-2021
Prorrogação ou derrogação	Artigo 4.º (4) - Condições naturais
Justificação	Medidas de restauração ecológica que proporcionam impactes positivos graduais, com resultados a médio prazo. Medidas de controlo da poluição difusa de origem agrícola que não conseguiram surtir efeito até 2015.

Observações
Dados de monitorização insuficientes para classificar.

Medidas do 1º Ciclo de Planeamento		
Medida	Estado de implementação	
Código - Designação	Ano	Estado
SUP_E279_AT3-RH5 Reabilitação e requalificação de linhas de água	2015	Em execução
SUP_E311_AT6-RH5 SIARL - Sistema de Informação de Apoio à Reposição da Legalidade	2015	Executada
SUP_E345_AT4-RH5 Realização de planos de gestão de lamas e efluentes pecuários	2015	Em execução
SUP_P360_AT3-RH5 Desenvolvimento de Planos de Gestão dos Riscos de Inundações.	2015	Em execução
SUP_P361_AT1-RH5 Complemento dos sistemas de classificação do estado ecológico e do potencial ecológico das massas de água superficiais.	2015	Em execução
SUP_P431_AT1-RH5 Elaboração de um Manual sobre o Regime Jurídico da Utilização dos Recursos Hídricos na Perspetiva Contraordenacional	2015	Executada
SUP_P433_AT3-RH5 Reforço de Meios de Fiscalização do SEPNA para o combate à pesca ilegal de espécies migradoras	2015	Executada
SUP_P443_AT1-RH5 Reavaliação do Título de Utilização dos Recursos Hídricos (TURH) emitidos para os setores de atividades suscetíveis de causar poluição por substâncias perigosas	2015	Em execução
SUP_P449_AT3-RH5 Demarcação de troços navegáveis e fluviáveis	2015	Em execução
SUP_P450_AT4-RH5 Definir limites de descarga para as unidades industriais ligadas aos coletores municipais	2015	Em execução
SUP_P488_AT3-RH5 Atualização do levantamento do potencial de produção em mini-hídricas	2015	Executada
SUP_SUB_E334_AT7-RH5 Implementação da recomendação tarifária ERSAR n.º 2/2010	2015	Em execução
SUP_SUB_E62_AT7-RH5 Publicação do Diploma do regime económico e financeiro dos recursos hídricos e respetiva implementação	2015	Executada
SUP_SUB_E63_AT5-RH5 Fiscalização de unidades com títulos de utilização emitidos	2015	Em execução
SUP_SUB_P2_AT4-RH5 Garantia de boas condições agrícolas e ambientais	2015	Em execução
SUP_SUB_P25_AT1-RH5 Implementação e acompanhamento do Regime de Exercício da Atividade Industrial (REAL)	2015	Em execução
SUP_SUB_P269_AT4-RH5 Implementação de um sistema integrado de gestão dos Títulos de Utilização dos Recursos Hídricos (TURH)	2015	Executada
SUP_SUB_P32_AT5-RH5 Definição de programa plurianual de fiscalização	2015	Em execução
SUP_SUB_P337_AT6-RH5 Desenvolvimento de ações de sensibilização e formação	2015	Executada

Medidas do 1º Ciclo de Planeamento		
Medida	Estado de implementação	
Código - Designação	Ano	Estado
SUP_SUB_P346_AT5-RH5 Reforço da monitorização da qualidade da água para abastecimento público	2015	Executada
SUP_SUB_P36_AT4-RH5 Estudo para identificação de aglomerados onde é viável a adoção de soluções eficazes de drenagem e tratamento de águas residuais	2015	Em execução
SUP_SUB_P368_AT4-RH5 Integração dos dados relativos aos níveis de tratamento das águas destinadas ao consumo humano	2015	Em execução
SUP_SUB_P39_AT4-RH5 Implementação e acompanhamento do Regime de Exercício da Atividade Pecuária (REAP)	2015	Em execução
SUP_SUB_P422_AT1-RH5 Publicação do Regime de Utilização dos Recursos Hídricos e respetiva implementação - Decreto-Lei n.º 226-A/2007, de 31 de maio	2015	Executada
SUP_SUB_P424_AT1-RH5 Regularização excecional das utilizações dos recursos hídricos do Decreto-Lei n.º 226A/2007, de 31 de maio	2015	Executada
SUP_SUB_P425_AT1-RH5 Aplicação conjunta das disposições previstas na legislação relativa à responsabilidade ambiental	2015	Executada
SUP_SUB_P427_AT5-RH5 Otimização das redes de monitorização de avaliação do estado das massas de água e das zonas protegidas	2015	Executada
SUP_SUB_P480_AT4-RH5 Aplicação da recomendação IRAR nº 1/2007, gestão de fossas sépticas no âmbito de soluções particulares de disposição de águas residuais	2015	Em execução
SUP_SUB_P9_AT2-RH5 Balanço e reprogramação do Programa Nacional para o Uso Eficiente da água (PNUEA)	2015	Em execução
SUP_E54_AT3-RH5 Elaboração do projeto do “Guia metodológico para elaboração do Plano de Gestão de Risco de Inundações para Zonas Urbanas	2015	Não executada
SUP_P332_AT7-RH5 Estudo para avaliação de custos de escassez e aplicação de coeficientes de escassez diferenciados por bacia no cálculo da Taxa Recursos Hídricos (TRH)	2015	Não executada
SUP_P343_AT4-RH5 Estudo complementar para avaliação do impacte das pressões	2015	Não executada
SUP_P430_AT5-RH5 Estudo do impacto das alterações climáticas no cumprimento dos objetivos ambientais	2015	Não executada
SUP_P434_AT7-RH5 Análise da viabilidade de implementação de um plano para restabelecimento da conectividade dos cursos de água para a fauna piscícola	2015	Não executada
SUP_P448_AT3-RH5 Definição de áreas a preservar ao nível das bacias hidrográficas	2015	Não executada
SUP_SUB_P265_AT5-RH5 Acompanhamento dos impactes nas massas de água em resultado da implementação do Decreto-Lei n.º 276/2009, de 2 de outubro	2015	Não executada

Medidas do 1º Ciclo de Planeamento		
Medida	Estado de implementação	
Código - Designação	Ano	Estado
SUP_SUB_P28_AT4-RH5 Implementação e acompanhamento da Estratégia Nacional de Efluentes Agropecuários e Agroindustriais (ENEAPAI) no atual enquadramento legal	2015	Não executada
SUP_SUB_P364_AT3-RH5 Identificação de reservas estratégicas para fazer face a situações de escassez	2015	Não executada
SUP_SUB_P367_AT4-RH5 Identificação das áreas condicionadas à utilização agrícola de lamas de depuração e efluentes pecuários	2015	Não executada
SUP_SUB_P426_AT1-RH5 Regulamentação da Lei da Água	2015	Não executada
SUP_SUB_P440_AT3-RH5 Sistema de Previsão e Gestão de Secas	2015	Não executada
SUP_E276_AT5-RH5 Estudo da hidrodinâmica fluvial do Tejo	2015	Não executada
SUP_E280_AT5-RH5 Recuperação das populações de peixes migradores no rio Tejo	2015	Não executada

Medidas do 2º Ciclo de Planeamento		
Medida	Programação Física	
Código - Designação	1º Ciclo	Ano
PTE1P06M01_RH5 Adotar um novo Código de Boas Práticas Agrícolas, contemplando disposições para o azoto e para o fósforo	Não	2016

A massa de água vai ainda beneficiar de medidas de âmbito regional, apresentadas na Parte 6 do PGRH.

Ficha de Caracterização de Massa de Água Superficial

Código: PT05TEJ0877**Nome:** Ribeira da Tamolha**Categoria:** Rio**Bacia hidrográfica:** Tejo**Natureza:** Natural**Sub-bacia hidrográfica:** Zêzere**Tipologia:** Rios de Transição Norte-Sul**Extensão da MA (km):** 28,124**Internacional:** Não**Área da MA (km²):****Código ES:****Área da bacia da MA (km²):** 52,1569

Enquadramento Territorial

Concelhos: SERTÃ

Zonas Protegidas

Código**Tipo****Designação**

Pressões Quantitativas e Qualitativas

Captação de água por setor de atividade

Setor**Volume (hm³/ano)****Pressão Significativa**

Cargas por setor de atividade (kg/ano)

Setor**CBO₅****CQO****N_{total}****P_{total}****Pressão Significativa**

Agrícola

11777,378

698,253

Não

Pecuária

3691,159

218,422

Não

Pressões Quantitativas e Qualitativas		
<i>Pressão Transfronteiriça</i>		
Setor	Captações (N.º)	Rejeições de águas residuais (N.º)

Pressões Hidromorfológicas				
Tipo			Valor	
Regularização Fluvial (km)				
Barragens (N.º)			1	
<i>Barragens</i>				
Designação	Classe	Volume útil armazenado (hm³)	Dispositivos de transposição para peixes	Regime de Caudais Ecológicos
Salgueirinhos	Outras IH			
<i>Intervenções</i>				
Tipo de intervenção			N.º	
<i>Regularização fluvial</i>				
Tipo de intervenção			Objetivo	
Atravessamento			Pontes e Pontões	
<i>Transvases</i>				
Massa de água de destino (Código - Designação)		Objetivo		Caudal (m³/dia)
<i>Pressão Transfronteiriça</i>				
Tipo de pressão			Valor	

Monitorização			
<i>Estações</i>			
Vigilância (n.º)	Operacional (n.º)	Hidrométrica (n.º)	Sedimentológica (n.º)
0	1	0	0

Avaliação do Estado		
Elementos de qualidade		
Tipo de Elemento	Classificação	Parâmetro
		Responsável/A recuperar
Estado/Potencial Ecológico		
Biológicos	Bom	
Hidromorfológicos	Bom	
Físico-Químicos Gerais	Bom	
Poluentes específicos	Desconhecido/Sem informação	
Estado Químico		
Substâncias Prioritárias e outros elementos	Desconhecido	

Classificação do estado				
Estado Químico				
Ciclo de Planeamento	Estado	Nível de confiança	Pressão(ões) responsável(eis)	Identificação da(s) Pressão(ões) responsável(eis)
1º Ciclo (2009-2015)	Desconhecido			
2º Ciclo (2016-2021)	Desconhecido	Sem informação		
Estado/Potencial ecológico				
Ciclo de Planeamento	Estado	Nível de confiança	Pressão(ões) responsável(eis)	Identificação da(s) Pressão(ões) responsável(eis)
1º Ciclo (2009-2015)	Desconhecido/ Sem informação	Sem informação		
2º Ciclo (2016-2021)	Bom	Elevado		
Classificação do estado global				
1º Ciclo			2º Ciclo	
Desconhecido			Bom e Superior	

<i>Classificação do estado</i>		
<i>Avaliação das Zonas Protegidas</i>		
<i>Designação</i>	<i>Ciclo de Planeamento</i>	
	<i>1º Ciclo</i>	<i>2º Ciclo</i>

<i>Objetivos Ambientais</i>	
<i>Ciclo de Planeamento</i>	
1º Ciclo	Desconhecido
Ano	Desconhecido
Prorrogação ou derrogação	
Justificação	
2º Ciclo	Bom e superior
Ano	2015
Prorrogação ou derrogação	
Justificação	

<i>Observações</i>

<i>Medidas do 1º Ciclo de Planeamento</i>		
<i>Medida</i>	<i>Estado de implementação</i>	
<i>Código - Designação</i>	<i>Ano</i>	<i>Estado</i>
SUP_E279_AT3-RH5 Reabilitação e requalificação de linhas de água	2015	Em execução
SUP_E311_AT6-RH5 SIARL - Sistema de Informação de Apoio à Reposição da Legalidade	2015	Executada
SUP_E345_AT4-RH5 Realização de planos de gestão de lamas e efluentes pecuários	2015	Em execução
SUP_P360_AT3-RH5 Desenvolvimento de Planos de Gestão dos Riscos de Inundações.	2015	Em execução

Medidas do 1º Ciclo de Planeamento		
Medida	Estado de implementação	
Código - Designação	Ano	Estado
SUP_P361_AT1-RH5 Complemento dos sistemas de classificação do estado ecológico e do potencial ecológico das massas de água superficiais.	2015	Em execução
SUP_P431_AT1-RH5 Elaboração de um Manual sobre o Regime Jurídico da Utilização dos Recursos Hídricos na Perspetiva Contraordenacional	2015	Executada
SUP_P433_AT3-RH5 Reforço de Meios de Fiscalização do SEPNA para o combate à pesca ilegal de espécies migradoras	2015	Executada
SUP_P443_AT1-RH5 Reavaliação do Título de Utilização dos Recursos Hídricos (TURH) emitidos para os setores de atividades suscetíveis de causar poluição por substâncias perigosas	2015	Em execução
SUP_P449_AT3-RH5 Demarcação de troços navegáveis e flutuáveis	2015	Em execução
SUP_P450_AT4-RH5 Definir limites de descarga para as unidades industriais ligadas aos coletores municipais	2015	Em execução
SUP_P488_AT3-RH5 Atualização do levantamento do potencial de produção em mini-hídricas	2015	Executada
SUP_SUB_E334_AT7-RH5 Implementação da recomendação tarifária ERSAR n.º 2/2010	2015	Em execução
SUP_SUB_E62_AT7-RH5 Publicação do Diploma do regime económico e financeiro dos recursos hídricos e respetiva implementação	2015	Executada
SUP_SUB_E63_AT5-RH5 Fiscalização de unidades com títulos de utilização emitidos	2015	Em execução
SUP_SUB_E93_AT5-RH5 Monitorizações de Controlo Periódico e Ações de tratamento de efluentes nas áreas mineiras	2015	Executada
SUP_SUB_P2_AT4-RH5 Garantia de boas condições agrícolas e ambientais	2015	Em execução
SUP_SUB_P25_AT1-RH5 Implementação e acompanhamento do Regime de Exercício da Atividade Industrial (REAI)	2015	Em execução
SUP_SUB_P269_AT4-RH5 Implementação de um sistema integrado de gestão dos Títulos de Utilização dos Recursos Hídricos (TURH)	2015	Executada
SUP_SUB_P32_AT5-RH5 Definição de programa plurianual de fiscalização	2015	Em execução
SUP_SUB_P337_AT6-RH5 Desenvolvimento de ações de sensibilização e formação	2015	Executada
SUP_SUB_P346_AT5-RH5 Reforço da monitorização da qualidade da água para abastecimento público	2015	Executada
SUP_SUB_P36_AT4-RH5 Estudo para identificação de aglomerados onde é viável a adoção de soluções eficazes de drenagem e tratamento de águas residuais	2015	Em execução

Medidas do 1º Ciclo de Planeamento		
Medida	Estado de implementação	
Código - Designação	Ano	Estado
SUP_SUB_P368_AT4-RH5 Integração dos dados relativos aos níveis de tratamento das águas destinadas ao consumo humano	2015	Em execução
SUP_SUB_P39_AT4-RH5 Implementação e acompanhamento do Regime de Exercício da Atividade Pecuária (REAP)	2015	Em execução
SUP_SUB_P422_AT1-RH5 Publicação do Regime de Utilização dos Recursos Hídricos e respetiva implementação - Decreto-Lei n.º 226-A/2007, de 31 de maio	2015	Executada
SUP_SUB_P424_AT1-RH5 Regularização excecional das utilizações dos recursos hídricos do Decreto-Lei n.º 226A/2007, de 31 de maio	2015	Executada
SUP_SUB_P425_AT1-RH5 Aplicação conjunta das disposições previstas na legislação relativa à responsabilidade ambiental	2015	Executada
SUP_SUB_P427_AT5-RH5 Otimização das redes de monitorização de avaliação do estado das massas de água e das zonas protegidas	2015	Executada
SUP_SUB_P480_AT4-RH5 Aplicação da recomendação IRAR nº 1/2007, gestão de fossas sépticas no âmbito de soluções particulares de disposição de águas residuais	2015	Em execução
SUP_SUB_P9_AT2-RH5 Balanço e reprogramação do Programa Nacional para o Uso Eficiente da água (PNUEA)	2015	Em execução
SUP_E54_AT3-RH5 Elaboração do projeto do “Guia metodológico para elaboração do Plano de Gestão de Risco de Inundações para Zonas Urbanas	2015	Não executada
SUP_P332_AT7-RH5 Estudo para avaliação de custos de escassez e aplicação de coeficientes de escassez diferenciados por bacia no cálculo da Taxa Recursos Hídricos (TRH)	2015	Não executada
SUP_P343_AT4-RH5 Estudo complementar para avaliação do impacte das pressões	2015	Não executada
SUP_P430_AT5-RH5 Estudo do impacto das alterações climáticas no cumprimento dos objetivos ambientais	2015	Não executada
SUP_P434_AT7-RH5 Análise da viabilidade de implementação de um plano para restabelecimento da conectividade dos cursos de água para a fauna piscícola	2015	Não executada
SUP_P448_AT3-RH5 Definição de áreas a preservar ao nível das bacias hidrográficas	2015	Não executada
SUP_SUB_P265_AT5-RH5 Acompanhamento dos impactes nas massas de água em resultado da implementação do Decreto-Lei n.º 276/2009, de 2 de outubro	2015	Não executada
SUP_SUB_P28_AT4-RH5 Implementação e acompanhamento da Estratégia Nacional de Efluentes Agropecuários e Agroindustriais (ENEAPAI) no atual enquadramento legal	2015	Não executada
SUP_SUB_P364_AT3-RH5 Identificação de reservas estratégicas para fazer face a situações de escassez	2015	Não executada

Medidas do 1º Ciclo de Planeamento		
Medida	Estado de implementação	
Código - Designação	Ano	Estado
SUP_SUB_P367_AT4-RH5 Identificação das áreas condicionadas à utilização agrícola de lamas de depuração e efluentes pecuários	2015	Não executada
SUP_SUB_P426_AT1-RH5 Regulamentação da Lei da Água	2015	Não executada
SUP_SUB_P440_AT3-RH5 Sistema de Previsão e Gestão de Secas	2015	Não executada

Medidas do 2º Ciclo de Planeamento		
Medida	Programação Física	
Código - Designação	1º Ciclo	Ano

A massa de água vai ainda beneficiar de medidas de âmbito regional, apresentadas na Parte 6 do PGRH.

Ficha de Caracterização de Massa de Água Superficial

Código: PT05TEJ0878**Nome:** Ribeira da Alfrívada**Categoria:** Rio**Bacia hidrográfica:** Tejo**Natureza:** Natural**Sub-bacia hidrográfica:** Pônsul**Tipologia:** Rios do Sul de Pequena Dimensão**Extensão da MA (km):** 3,0545**Internacional:** Não**Área da MA (km²):****Código ES:****Área da bacia da MA (km²):** 21,2715

Enquadramento Territorial

Concelhos: CASTELO BRANCO, VILA VELHA DE RÓDÃO

Zonas Protegidas

Código	Tipo	Designação
PTZPE0042	Zonas Designadas para a Conservação de Aves Selvagens (Zona de Proteção Especial - ZPE)	TEJO INTERNACIONAL, ERGES E PÔNSUL

Pressões Quantitativas e Qualitativas					
<i>Captação de água por setor de atividade</i>					
Setor		Volume (hm³/ano)		Pressão Significativa	
<i>Cargas por setor de atividade (kg/ano)</i>					
Setor	CBO₅	CQO	N_{total}	P_{total}	Pressão Significativa
Agrícola			6064,08	695	Não
Pecuária			2423,82	130,331	Não
<i>Pressão Transfronteiriça</i>					
Setor		Captações (Nº)		Rejeições de águas residuais (Nº)	

Pressões Hidromorfológicas				
Tipo			Valor	
Barragens (N.º)			3	
<i>Barragens</i>				
Designação	Classe	Volume útil armazenado (hm³)	Dispositivos de transposição para peixes	Regime de Caudais Ecológicos
Domingos Romãozinho	Pequenas Barragens (RSPB)	0,02		
Emídio Md,Ramos	Outras IH	0,09		
José Ribeiro 3	Outras IH	0,005		
<i>Intervenções</i>				
Tipo de intervenção			Nº	
<i>Regularização fluvial</i>				
Tipo de intervenção			Objetivo	
<i>Transvases</i>				
Massa de água de destino (Código - Designação)		Objetivo		Caudal (m³/dia)
<i>Pressão Transfronteiriça</i>				
Tipo de pressão			Valor	

Monitorização			
Estações			
Vigilância (n.º)	Operacional (n.º)	Hidrométrica (n.º)	Sedimentológica (n.º)
0	0	0	0

Avaliação do Estado		
Elementos de qualidade		
Tipo de Elemento	Classificação	Parâmetro
		Responsável/A recuperar
Estado/Potencial Ecológico		
Biológicos	Desconhecido/Sem informação	
Hidromorfológicos	Desconhecido/Sem informação	
Físico-Químicos Gerais	Desconhecido/Sem informação	
Poluentes específicos	Desconhecido/Sem informação	
Estado Químico		
Substâncias Prioritárias e outros elementos	Desconhecido	

Classificação do estado				
Estado Químico				
Ciclo de Planeamento	Estado	Nível de confiança	Pressão(ões) responsável(eis)	Identificação da(s) Pressão(ões) responsável(eis)
1º Ciclo (2009-2015)	Bom			
2º Ciclo (2016-2021)	Desconhecido	Sem informação		
Estado/Potencial ecológico				
Ciclo de Planeamento	Estado	Nível de confiança	Pressão(ões) responsável(eis)	Identificação da(s) Pressão(ões) responsável(eis)
1º Ciclo (2009-2015)	Bom	Baixo		
2º Ciclo (2016-2021)	Bom	Baixo		

Classificação do estado		
Classificação do estado global		
1º Ciclo	2º Ciclo	
Bom e Superior	Bom e Superior	
Avaliação das Zonas Protegidas		
Designação	Ciclo de Planeamento	
	1º Ciclo	2º Ciclo

Objetivos Ambientais	
Ciclo de Planeamento	
1º Ciclo	Bom e superior
Ano	2015
Prorrogação ou derrogação	
Justificação	
2º Ciclo	Bom e superior
Ano	2015
Prorrogação ou derrogação	
Justificação	

Observações

Medidas do 1º Ciclo de Planeamento		
Medida	Estado de implementação	
Código - Designação	Ano	Estado
SUP_E279_AT3-RH5 Reabilitação e requalificação de linhas de água	2015	Em execução
SUP_E311_AT6-RH5 SIARL - Sistema de Informação de Apoio à Reposição da Legalidade	2015	Executada

Medidas do 1º Ciclo de Planeamento		
Medida	Estado de implementação	
Código - Designação	Ano	Estado
SUP_E345_AT4-RH5 Realização de planos de gestão de lamas e efluentes pecuários	2015	Em execução
SUP_P360_AT3-RH5 Desenvolvimento de Planos de Gestão dos Riscos de Inundações.	2015	Em execução
SUP_P361_AT1-RH5 Complemento dos sistemas de classificação do estado ecológico e do potencial ecológico das massas de água superficiais.	2015	Em execução
SUP_P431_AT1-RH5 Elaboração de um Manual sobre o Regime Jurídico da Utilização dos Recursos Hídricos na Perspetiva Contraordenacional	2015	Executada
SUP_P433_AT3-RH5 Reforço de Meios de Fiscalização do SEPNA para o combate à pesca ilegal de espécies migradoras	2015	Executada
SUP_P443_AT1-RH5 Reavaliação do Título de Utilização dos Recursos Hídricos (TURH) emitidos para os setores de atividades suscetíveis de causar poluição por substâncias perigosas	2015	Em execução
SUP_P449_AT3-RH5 Demarcação de troços navegáveis e flutuáveis	2015	Em execução
SUP_P450_AT4-RH5 Definir limites de descarga para as unidades industriais ligadas aos coletores municipais	2015	Em execução
SUP_P488_AT3-RH5 Atualização do levantamento do potencial de produção em mini-hídricas	2015	Executada
SUP_SUB_E334_AT7-RH5 Implementação da recomendação tarifária ERSAR n.º 2/2010	2015	Em execução
SUP_SUB_E62_AT7-RH5 Publicação do Diploma do regime económico e financeiro dos recursos hídricos e respetiva implementação	2015	Executada
SUP_SUB_E63_AT5-RH5 Fiscalização de unidades com títulos de utilização emitidos	2015	Em execução
SUP_SUB_P2_AT4-RH5 Garantia de boas condições agrícolas e ambientais	2015	Em execução
SUP_SUB_P25_AT1-RH5 Implementação e acompanhamento do Regime de Exercício da Atividade Industrial (REAI)	2015	Em execução
SUP_SUB_P269_AT4-RH5 Implementação de um sistema integrado de gestão dos Títulos de Utilização dos Recursos Hídricos (TURH)	2015	Executada
SUP_SUB_P32_AT5-RH5 Definição de programa plurianual de fiscalização	2015	Em execução
SUP_SUB_P337_AT6-RH5 Desenvolvimento de ações de sensibilização e formação	2015	Executada
SUP_SUB_P346_AT5-RH5 Reforço da monitorização da qualidade da água para abastecimento público	2015	Executada
SUP_SUB_P36_AT4-RH5 Estudo para identificação de aglomerados onde é viável a adoção de soluções eficazes de drenagem e tratamento de águas residuais	2015	Em execução

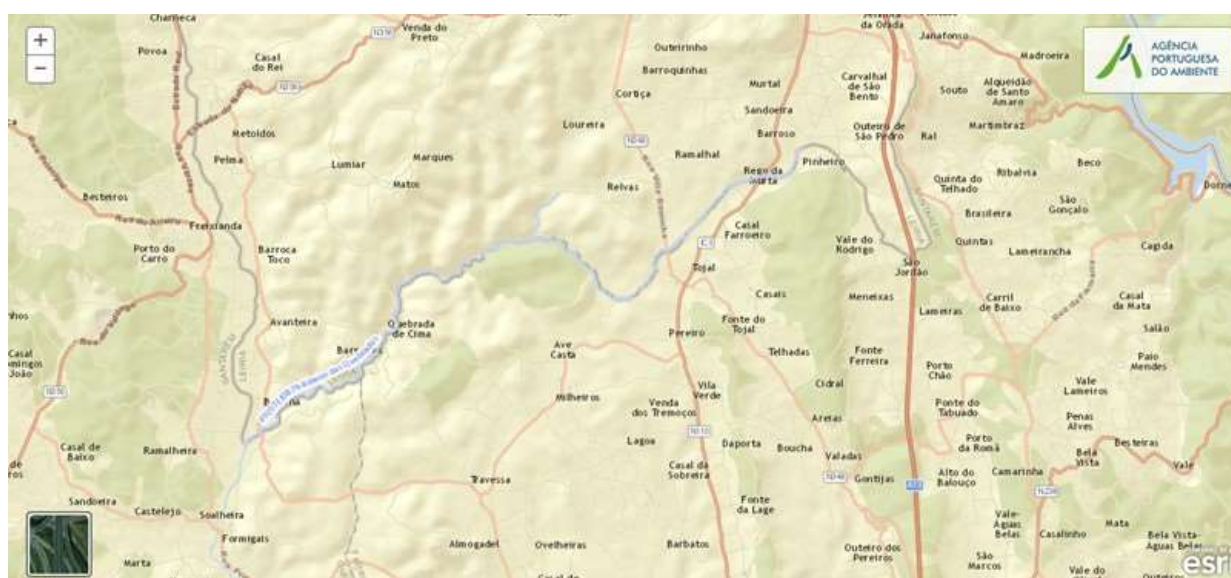
Medidas do 1º Ciclo de Planeamento		
Medida	Estado de implementação	
Código - Designação	Ano	Estado
SUP_SUB_P368_AT4-RH5 Integração dos dados relativos aos níveis de tratamento das águas destinadas ao consumo humano	2015	Em execução
SUP_SUB_P39_AT4-RH5 Implementação e acompanhamento do Regime de Exercício da Atividade Pecuária (REAP)	2015	Em execução
SUP_SUB_P422_AT1-RH5 Publicação do Regime de Utilização dos Recursos Hídricos e respetiva implementação - Decreto-Lei n.º 226-A/2007, de 31 de maio	2015	Executada
SUP_SUB_P424_AT1-RH5 Regularização excecional das utilizações dos recursos hídricos do Decreto-Lei n.º 226A/2007, de 31 de maio	2015	Executada
SUP_SUB_P425_AT1-RH5 Aplicação conjunta das disposições previstas na legislação relativa à responsabilidade ambiental	2015	Executada
SUP_SUB_P427_AT5-RH5 Otimização das redes de monitorização de avaliação do estado das massas de água e das zonas protegidas	2015	Executada
SUP_SUB_P480_AT4-RH5 Aplicação da recomendação IRAR nº 1/2007, gestão de fossas sépticas no âmbito de soluções particulares de disposição de águas residuais	2015	Em execução
SUP_SUB_P9_AT2-RH5 Balanço e reprogramação do Programa Nacional para o Uso Eficiente da água (PNUEA)	2015	Em execução
SUP_E54_AT3-RH5 Elaboração do projeto do “Guia metodológico para elaboração do Plano de Gestão de Risco de Inundações para Zonas Urbanas	2015	Não executada
SUP_P332_AT7-RH5 Estudo para avaliação de custos de escassez e aplicação de coeficientes de escassez diferenciados por bacia no cálculo da Taxa Recursos Hídricos (TRH)	2015	Não executada
SUP_P343_AT4-RH5 Estudo complementar para avaliação do impacte das pressões	2015	Não executada
SUP_P430_AT5-RH5 Estudo do impacto das alterações climáticas no cumprimento dos objetivos ambientais	2015	Não executada
SUP_P434_AT7-RH5 Análise da viabilidade de implementação de um plano para restabelecimento da conectividade dos cursos de água para a fauna piscícola	2015	Não executada
SUP_P448_AT3-RH5 Definição de áreas a preservar ao nível das bacias hidrográficas	2015	Não executada
SUP_SUB_P265_AT5-RH5 Acompanhamento dos impactes nas massas de água em resultado da implementação do Decreto-Lei n.º 276/2009, de 2 de outubro	2015	Não executada
SUP_SUB_P28_AT4-RH5 Implementação e acompanhamento da Estratégia Nacional de Efluentes Agropecuários e Agroindustriais (ENEAPAI) no atual enquadramento legal	2015	Não executada
SUP_SUB_P364_AT3-RH5 Identificação de reservas estratégicas para fazer face a situações de escassez	2015	Não executada

Medidas do 1º Ciclo de Planeamento		
Medida	Estado de implementação	
Código - Designação	Ano	Estado
SUP_SUB_P367_AT4-RH5 Identificação das áreas condicionadas à utilização agrícola de lamas de depuração e efluentes pecuários	2015	Não executada
SUP_SUB_P426_AT1-RH5 Regulamentação da Lei da Água	2015	Não executada
SUP_SUB_P440_AT3-RH5 Sistema de Previsão e Gestão de Secas	2015	Não executada
SUP_E276_AT5-RH5 Estudo da hidrodinâmica fluvial do Tejo	2015	Não executada
SUP_E280_AT5-RH5 Recuperação das populações de peixes migradores no rio Tejo	2015	Não executada

Medidas do 2º Ciclo de Planeamento		
Medida	Programação Física	
Código - Designação	1º Ciclo	Ano

A massa de água vai ainda beneficiar de medidas de âmbito regional, apresentadas na Parte 6 do PGRH.

Ficha de Caracterização de Massa de Água Superficial

Código: PT05TEJ0879**Nome:** Ribeiro das Quebradas**Categoria:** Rio**Bacia hidrográfica:** Tejo**Natureza:** Natural**Sub-bacia hidrográfica:** Nabão**Tipologia:** Depósitos Sedimentares do Tejo e Sado**Extensão da MA (km):** 14,9972**Internacional:** Não**Área da MA (km²):****Código ES:****Área da bacia da MA (km²):** 55,4275

Enquadramento Territorial

Concelhos: ALVAIÁZERE, FERREIRA DO ZÉZERE

Zonas Protegidas

Código	Tipo	Designação
PTCON0045	Zona designada para a proteção de habitats (Sítios de Importância Comunitária - SIC)	SICÓ/ALVAIAZERE

Pressões Quantitativas e Qualitativas					
<i>Captação de água por setor de atividade</i>					
Setor		Volume (hm³/ano)		Pressão Significativa	
<i>Cargas por setor de atividade (kg/ano)</i>					
Setor	CBO₅	CQO	N_{total}	P_{total}	Pressão Significativa
Urbano	300,456	1377,719	798,268	84,123	Não
Agrícola			14036,703	1272,541	Não
Pecuária			26772,953	1784,487	Não
<i>Pressão Transfronteiriça</i>					
Setor		Captações (Nº)		Rejeições de águas residuais (Nº)	

Pressões Hidromorfológicas				
Tipo			Valor	
<i>Barragens</i>				
Designação	Classe	Volume útil armazenado (hm³)	Dispositivos de transposição para peixes	Regime de Caudais Ecológicos
<i>Intervenções</i>				
Tipo de intervenção			Nº	
<i>Regularização fluvial</i>				
Tipo de intervenção			Objetivo	
<i>Transvases</i>				
Massa de água de destino (Código - Designação)		Objetivo		Caudal (m³/dia)
<i>Pressão Transfronteiriça</i>				
Tipo de pressão			Valor	

Monitorização
Estações

Monitorização			
Vigilância (n.º)	Operacional (n.º)	Hidrométrica (n.º)	Sedimentológica (n.º)
0	0	0	0

Avaliação do Estado		
Elementos de qualidade		
Tipo de Elemento	Classificação	Parâmetro
		Responsável/A recuperar
Estado/Potencial Ecológico		
Biológicos	Desconhecido/Sem informação	
Hidromorfológicos	Desconhecido/Sem informação	
Físico-Químicos Gerais	Desconhecido/Sem informação	
Poluentes específicos	Desconhecido/Sem informação	
Estado Químico		
Substâncias Prioritárias e outros elementos	Desconhecido	

Classificação do estado				
Estado Químico				
Ciclo de Planeamento	Estado	Nível de confiança	Pressão(ões) responsável(eis)	Identificação da(s) Pressão(ões) responsável(eis)
1º Ciclo (2009-2015)	Bom			
2º Ciclo (2016-2021)	Desconhecido	Sem informação		
Estado/Potencial ecológico				
Ciclo de Planeamento	Estado	Nível de confiança	Pressão(ões) responsável(eis)	Identificação da(s) Pressão(ões) responsável(eis)
1º Ciclo (2009-2015)	Bom	Baixo		
2º Ciclo (2016-2021)	Bom	Baixo		

Classificação do estado		
Classificação do estado global		
1º Ciclo	2º Ciclo	
Bom e Superior	Bom e Superior	
Avaliação das Zonas Protegidas		
Designação	Ciclo de Planeamento	
	1º Ciclo	2º Ciclo

Objetivos Ambientais	
Ciclo de Planeamento	
1º Ciclo	Bom e superior
Ano	2015
Prorrogação ou derrogação	
Justificação	
2º Ciclo	Bom e superior
Ano	2015
Prorrogação ou derrogação	
Justificação	

Observações

Medidas do 1º Ciclo de Planeamento		
Medida	Estado de implementação	
Código - Designação	Ano	Estado
SUP_E279_AT3-RH5 Reabilitação e requalificação de linhas de água	2015	Em execução
SUP_E311_AT6-RH5 SIARL - Sistema de Informação de Apoio à Reposição da Legalidade	2015	Executada

Medidas do 1º Ciclo de Planeamento		
Medida	Estado de implementação	
Código - Designação	Ano	Estado
SUP_E345_AT4-RH5 Realização de planos de gestão de lamas e efluentes pecuários	2015	Em execução
SUP_P360_AT3-RH5 Desenvolvimento de Planos de Gestão dos Riscos de Inundações.	2015	Em execução
SUP_P361_AT1-RH5 Complemento dos sistemas de classificação do estado ecológico e do potencial ecológico das massas de água superficiais.	2015	Em execução
SUP_P431_AT1-RH5 Elaboração de um Manual sobre o Regime Jurídico da Utilização dos Recursos Hídricos na Perspetiva Contraordenacional	2015	Executada
SUP_P433_AT3-RH5 Reforço de Meios de Fiscalização do SEPNA para o combate à pesca ilegal de espécies migradoras	2015	Executada
SUP_P443_AT1-RH5 Reavaliação do Título de Utilização dos Recursos Hídricos (TURH) emitidos para os setores de atividades suscetíveis de causar poluição por substâncias perigosas	2015	Em execução
SUP_P449_AT3-RH5 Demarcação de troços navegáveis e flutuáveis	2015	Em execução
SUP_P450_AT4-RH5 Definir limites de descarga para as unidades industriais ligadas aos coletores municipais	2015	Em execução
SUP_P488_AT3-RH5 Atualização do levantamento do potencial de produção em mini-hídricas	2015	Executada
SUP_SUB_E334_AT7-RH5 Implementação da recomendação tarifária ERSAR n.º 2/2010	2015	Em execução
SUP_SUB_E62_AT7-RH5 Publicação do Diploma do regime económico e financeiro dos recursos hídricos e respetiva implementação	2015	Executada
SUP_SUB_E63_AT5-RH5 Fiscalização de unidades com títulos de utilização emitidos	2015	Em execução
SUP_SUB_E93_AT5-RH5 Monitorizações de Controlo Periódico e Ações de tratamento de efluentes nas áreas mineiras	2015	Executada
SUP_SUB_P2_AT4-RH5 Garantia de boas condições agrícolas e ambientais	2015	Em execução
SUP_SUB_P25_AT1-RH5 Implementação e acompanhamento do Regime de Exercício da Atividade Industrial (REAI)	2015	Em execução
SUP_SUB_P269_AT4-RH5 Implementação de um sistema integrado de gestão dos Títulos de Utilização dos Recursos Hídricos (TURH)	2015	Executada
SUP_SUB_P32_AT5-RH5 Definição de programa plurianual de fiscalização	2015	Em execução
SUP_SUB_P337_AT6-RH5 Desenvolvimento de ações de sensibilização e formação	2015	Executada
SUP_SUB_P346_AT5-RH5 Reforço da monitorização da qualidade da água para abastecimento público	2015	Executada

Medidas do 1º Ciclo de Planeamento		
Medida	Estado de implementação	
Código - Designação	Ano	Estado
SUP_SUB_P36_AT4-RH5 Estudo para identificação de aglomerados onde é viável a adoção de soluções eficazes de drenagem e tratamento de águas residuais	2015	Em execução
SUP_SUB_P368_AT4-RH5 Integração dos dados relativos aos níveis de tratamento das águas destinadas ao consumo humano	2015	Em execução
SUP_SUB_P39_AT4-RH5 Implementação e acompanhamento do Regime de Exercício da Atividade Pecuária (REAP)	2015	Em execução
SUP_SUB_P422_AT1-RH5 Publicação do Regime de Utilização dos Recursos Hídricos e respetiva implementação - Decreto-Lei n.º 226-A/2007, de 31 de maio	2015	Executada
SUP_SUB_P424_AT1-RH5 Regularização excecional das utilizações dos recursos hídricos do Decreto-Lei n.º 226A/2007, de 31 de maio	2015	Executada
SUP_SUB_P425_AT1-RH5 Aplicação conjunta das disposições previstas na legislação relativa à responsabilidade ambiental	2015	Executada
SUP_SUB_P427_AT5-RH5 Otimização das redes de monitorização de avaliação do estado das massas de água e das zonas protegidas	2015	Executada
SUP_SUB_P480_AT4-RH5 Aplicação da recomendação IRAR nº 1/2007, gestão de fossas sépticas no âmbito de soluções particulares de disposição de águas residuais	2015	Em execução
SUP_SUB_P9_AT2-RH5 Balanço e reprogramação do Programa Nacional para o Uso Eficiente da água (PNUEA)	2015	Em execução
SUP_E215_AT3-RH5 Implementação das medidas de minimização previstas na DIA do IC3 Tomar/Coimbra	2015	Executada
SUP_E54_AT3-RH5 Elaboração do projeto do “Guia metodológico para elaboração do Plano de Gestão de Risco de Inundações para Zonas Urbanas	2015	Não executada
SUP_P332_AT7-RH5 Estudo para avaliação de custos de escassez e aplicação de coeficientes de escassez diferenciados por bacia no cálculo da Taxa Recursos Hídricos (TRH)	2015	Não executada
SUP_P343_AT4-RH5 Estudo complementar para avaliação do impacte das pressões	2015	Não executada
SUP_P430_AT5-RH5 Estudo do impacto das alterações climáticas no cumprimento dos objetivos ambientais	2015	Não executada
SUP_P434_AT7-RH5 Análise da viabilidade de implementação de um plano para restabelecimento da conectividade dos cursos de água para a fauna piscícola	2015	Não executada
SUP_P448_AT3-RH5 Definição de áreas a preservar ao nível das bacias hidrográficas	2015	Não executada
SUP_SUB_P265_AT5-RH5 Acompanhamento dos impactes nas massas de água em resultado da implementação do Decreto-Lei n.º 276/2009, de 2 de outubro	2015	Não executada

Medidas do 1º Ciclo de Planeamento		
Medida	Estado de implementação	
Código - Designação	Ano	Estado
SUP_SUB_P28_AT4-RH5 Implementação e acompanhamento da Estratégia Nacional de Efluentes Agropecuários e Agroindustriais (ENEAPAI) no atual enquadramento legal	2015	Não executada
SUP_SUB_P364_AT3-RH5 Identificação de reservas estratégicas para fazer face a situações de escassez	2015	Não executada
SUP_SUB_P367_AT4-RH5 Identificação das áreas condicionadas à utilização agrícola de lamas de depuração e efluentes pecuários	2015	Não executada
SUP_SUB_P426_AT1-RH5 Regulamentação da Lei da Água	2015	Não executada
SUP_SUB_P440_AT3-RH5 Sistema de Previsão e Gestão de Secas	2015	Não executada

Medidas do 2º Ciclo de Planeamento		
Medida	Programação Física	
Código - Designação	1º Ciclo	Ano

A massa de água vai ainda beneficiar de medidas de âmbito regional, apresentadas na Parte 6 do PGRH.

Ficha de Caracterização de Massa de Água Superficial

Código: PT05TEJ0880**Nome:** Ribeira do Freixo**Categoria:** Rio**Bacia hidrográfica:** Tejo**Natureza:** Natural**Sub-bacia hidrográfica:** Tejo**Tipologia:** Rios do Sul de Pequena Dimensão**Extensão da MA (km):** 15,3472**Internacional:** Não**Área da MA (km²):****Código ES:****Área da bacia da MA (km²):** 57,7039

Enquadramento Territorial

Concelhos: IDANHA-A-NOVA

Zonas Protegidas

Código	Tipo	Designação
PTZPE0042	Zonas Designadas para a Conservação de Aves Selvagens (Zona de Proteção Especial - ZPE)	TEJO INTERNACIONAL, ERGES E PÔNSUL

Pressões Quantitativas e Qualitativas

Captação de água por setor de atividade

Setor	Volume (hm³/ano)	Pressão Significativa
--------------	-------------------------	------------------------------

Cargas por setor de atividade (kg/ano)

Setor	CBO₅	CQO	N_{total}	P_{total}	Pressão Significativa
Agrícola			17026,777	2057,302	Sim

Pressões Quantitativas e Qualitativas					
Pecuária			14921,186	695,92	Sim
<i>Pressão Transfronteiriça</i>					
Setor		Captações (N.º)		Rejeições de águas residuais (N.º)	

Pressões Hidromorfológicas				
Tipo			Valor	
Barragens (N.º)			1	
<i>Barragens</i>				
Designação	Classe	Volume útil armazenado (hm³)	Dispositivos de transposição para peixes	Regime de Caudais Ecológicos
Vale Mosteiro	Outras IH			
<i>Intervenções</i>				
Tipo de intervenção			N.º	
<i>Regularização fluvial</i>				
Tipo de intervenção			Objetivo	
<i>Transvases</i>				
Massa de água de destino (Código - Designação)		Objetivo		Caudal (m³/dia)
<i>Pressão Transfronteiriça</i>				
Tipo de pressão			Valor	

Monitorização			
Estações			
Vigilância (n.º)	Operacional (n.º)	Hidrométrica (n.º)	Sedimentológica (n.º)
0	1	0	0

Avaliação do Estado		
Elementos de qualidade		
Tipo de Elemento	Classificação	Parâmetro
		Responsável/A recuperar
Estado/Potencial Ecológico		
Biológicos	Mau	Peixes
Hidromorfológicos	Bom	
Físico-Químicos Gerais	Razoável	%OD
Poluentes específicos	Desconhecido/Sem informação	
Estado Químico		
Substâncias Prioritárias e outros elementos	Desconhecido	

Classificação do estado				
Estado Químico				
Ciclo de Planeamento	Estado	Nível de confiança	Pressão(ões) responsável(eis)	Identificação da(s) Pressão(ões) responsável(eis)
1º Ciclo (2009-2015)	Bom			
2º Ciclo (2016-2021)	Desconhecido	Sem informação		
Estado/Potencial ecológico				
Ciclo de Planeamento	Estado	Nível de confiança	Pressão(ões) responsável(eis)	Identificação da(s) Pressão(ões) responsável(eis)
1º Ciclo (2009-2015)	Razoável	Elevado		
2º Ciclo (2016-2021)	Mau	Elevado	2.10 Difusa - Outras	Pecuária
2º Ciclo (2016-2021)	Mau	Elevado	2.2 Difusa - Agricultura	
Classificação do estado global				
1º Ciclo			2º Ciclo	
Inferior a Bom			Inferior a Bom	

Classificação do estado		
Avaliação das Zonas Protegidas		
Designação	Ciclo de Planeamento	
	1º Ciclo	2º Ciclo

Objetivos Ambientais	
Ciclo de Planeamento	
1º Ciclo	Inferior a Bom
Ano	2015
Prorrogação ou derrogação	
Justificação	
2º Ciclo	Inferior a Bom
Ano	2022-2027
Prorrogação ou derrogação	Artigo 4.º (4) - Exequibilidade técnica
Justificação	Complementaridade dos sistemas de classificação com mais elementos, nomeadamente biológicos, que conduziram a alterações na classificação final do estado da massa de água. Recuperação reduzida dos ecossistemas aquáticos em massas de água sujeitas a pressões prolongadas.

Observações

Medidas do 1º Ciclo de Planeamento		
Medida	Estado de implementação	
Código - Designação	Ano	Estado
SUP_E279_AT3-RH5 Reabilitação e requalificação de linhas de água	2015	Em execução
SUP_E311_AT6-RH5 SIARL - Sistema de Informação de Apoio à Reposição da Legalidade	2015	Executada
SUP_E345_AT4-RH5 Realização de planos de gestão de lamas e efluentes pecuários	2015	Em execução
SUP_P360_AT3-RH5 Desenvolvimento de Planos de Gestão dos Riscos de Inundações.	2015	Em execução

Medidas do 1º Ciclo de Planeamento		
Medida	Estado de implementação	
Código - Designação	Ano	Estado
SUP_P361_AT1-RH5 Complemento dos sistemas de classificação do estado ecológico e do potencial ecológico das massas de água superficiais.	2015	Em execução
SUP_P431_AT1-RH5 Elaboração de um Manual sobre o Regime Jurídico da Utilização dos Recursos Hídricos na Perspetiva Contraordenacional	2015	Executada
SUP_P433_AT3-RH5 Reforço de Meios de Fiscalização do SEPNA para o combate à pesca ilegal de espécies migradoras	2015	Executada
SUP_P443_AT1-RH5 Reavaliação do Título de Utilização dos Recursos Hídricos (TURH) emitidos para os setores de atividades suscetíveis de causar poluição por substâncias perigosas	2015	Em execução
SUP_P449_AT3-RH5 Demarcação de troços navegáveis e flutuáveis	2015	Em execução
SUP_P450_AT4-RH5 Definir limites de descarga para as unidades industriais ligadas aos coletores municipais	2015	Em execução
SUP_P488_AT3-RH5 Atualização do levantamento do potencial de produção em mini-hídricas	2015	Executada
SUP_SUB_E334_AT7-RH5 Implementação da recomendação tarifária ERSAR n.º 2/2010	2015	Em execução
SUP_SUB_E62_AT7-RH5 Publicação do Diploma do regime económico e financeiro dos recursos hídricos e respetiva implementação	2015	Executada
SUP_SUB_E63_AT5-RH5 Fiscalização de unidades com títulos de utilização emitidos	2015	Em execução
SUP_SUB_P2_AT4-RH5 Garantia de boas condições agrícolas e ambientais	2015	Em execução
SUP_SUB_P25_AT1-RH5 Implementação e acompanhamento do Regime de Exercício da Atividade Industrial (REAL)	2015	Em execução
SUP_SUB_P269_AT4-RH5 Implementação de um sistema integrado de gestão dos Títulos de Utilização dos Recursos Hídricos (TURH)	2015	Executada
SUP_SUB_P32_AT5-RH5 Definição de programa plurianual de fiscalização	2015	Em execução
SUP_SUB_P337_AT6-RH5 Desenvolvimento de ações de sensibilização e formação	2015	Executada
SUP_SUB_P346_AT5-RH5 Reforço da monitorização da qualidade da água para abastecimento público	2015	Executada
SUP_SUB_P36_AT4-RH5 Estudo para identificação de aglomerados onde é viável a adoção de soluções eficazes de drenagem e tratamento de águas residuais	2015	Em execução
SUP_SUB_P368_AT4-RH5 Integração dos dados relativos aos níveis de tratamento das águas destinadas ao consumo humano	2015	Em execução

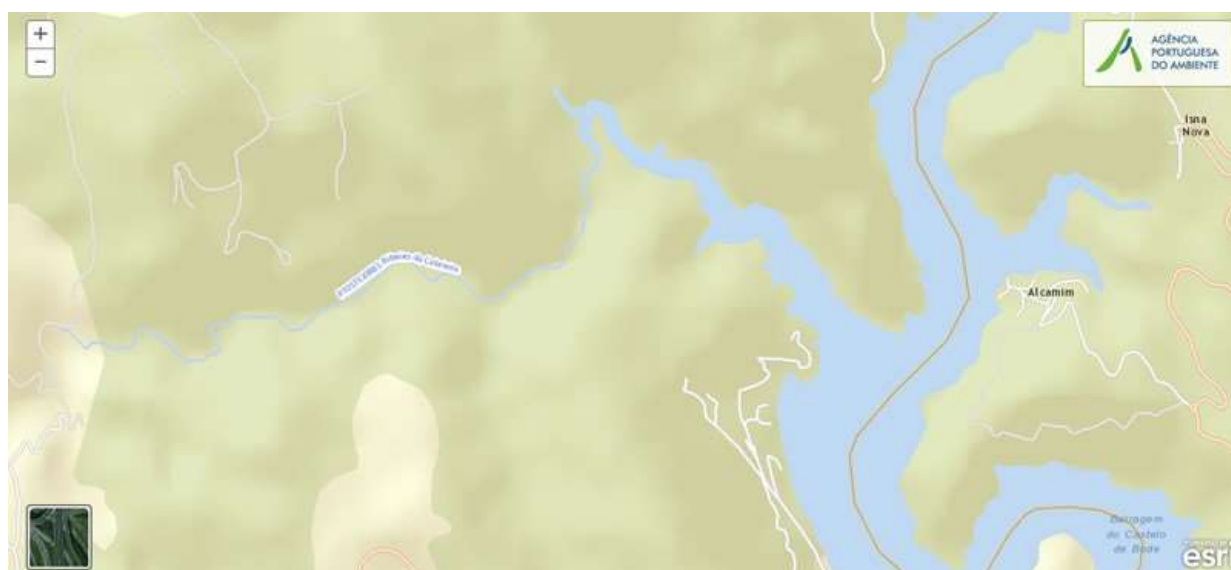
Medidas do 1º Ciclo de Planeamento		
Medida	Estado de implementação	
Código - Designação	Ano	Estado
SUP_SUB_P39_AT4-RH5 Implementação e acompanhamento do Regime de Exercício da Atividade Pecuária (REAP)	2015	Em execução
SUP_SUB_P422_AT1-RH5 Publicação do Regime de Utilização dos Recursos Hídricos e respetiva implementação - Decreto-Lei n.º 226-A/2007, de 31 de maio	2015	Executada
SUP_SUB_P424_AT1-RH5 Regularização excecional das utilizações dos recursos hídricos do Decreto-Lei n.º 226A/2007, de 31 de maio	2015	Executada
SUP_SUB_P425_AT1-RH5 Aplicação conjunta das disposições previstas na legislação relativa à responsabilidade ambiental	2015	Executada
SUP_SUB_P427_AT5-RH5 Otimização das redes de monitorização de avaliação do estado das massas de água e das zonas protegidas	2015	Executada
SUP_SUB_P480_AT4-RH5 Aplicação da recomendação IRAR nº 1/2007, gestão de fossas sépticas no âmbito de soluções particulares de disposição de águas residuais	2015	Em execução
SUP_SUB_P9_AT2-RH5 Balanço e reprogramação do Programa Nacional para o Uso Eficiente da água (PNUEA)	2015	Em execução
SUP_E54_AT3-RH5 Elaboração do projeto do “Guia metodológico para elaboração do Plano de Gestão de Risco de Inundações para Zonas Urbanas	2015	Não executada
SUP_P332_AT7-RH5 Estudo para avaliação de custos de escassez e aplicação de coeficientes de escassez diferenciados por bacia no cálculo da Taxa Recursos Hídricos (TRH)	2015	Não executada
SUP_P343_AT4-RH5 Estudo complementar para avaliação do impacte das pressões	2015	Não executada
SUP_P430_AT5-RH5 Estudo do impacto das alterações climáticas no cumprimento dos objetivos ambientais	2015	Não executada
SUP_P434_AT7-RH5 Análise da viabilidade de implementação de um plano para restabelecimento da conectividade dos cursos de água para a fauna piscícola	2015	Não executada
SUP_P448_AT3-RH5 Definição de áreas a preservar ao nível das bacias hidrográficas	2015	Não executada
SUP_SUB_P265_AT5-RH5 Acompanhamento dos impactes nas massas de água em resultado da implementação do Decreto-Lei n.º 276/2009, de 2 de outubro	2015	Não executada
SUP_SUB_P28_AT4-RH5 Implementação e acompanhamento da Estratégia Nacional de Efluentes Agropecuários e Agroindustriais (ENEAPAI) no atual enquadramento legal	2015	Não executada
SUP_SUB_P364_AT3-RH5 Identificação de reservas estratégicas para fazer face a situações de escassez	2015	Não executada
SUP_SUB_P367_AT4-RH5 Identificação das áreas condicionadas à utilização agrícola de lamas de depuração e efluentes pecuários	2015	Não executada

Medidas do 1º Ciclo de Planeamento		
Medida	Estado de implementação	
Código - Designação	Ano	Estado
SUP_SUB_P426_AT1-RH5 Regulamentação da Lei da Água	2015	Não executada
SUP_SUB_P440_AT3-RH5 Sistema de Previsão e Gestão de Secas	2015	Não executada

Medidas do 2º Ciclo de Planeamento		
Medida	Programação Física	
Código - Designação	1º Ciclo	Ano
PTE1P06M11_RH5 Condicionantes à valorização agrícola de lammas de depuração e efluentes pecuários	Não	2016-2021

A massa de água vai ainda beneficiar de medidas de âmbito regional, apresentadas na Parte 6 do PGRH.

Ficha de Caracterização de Massa de Água Superficial

Código: PT05TEJ0881**Nome:** Ribeiro da Cabreira**Categoria:** Rio**Bacia hidrográfica:** Tejo**Natureza:** Natural**Sub-bacia hidrográfica:** Zêzere**Tipologia:** Rios de Transição Norte-Sul**Extensão da MA (km):** 3,0622**Internacional:** Não**Área da MA (km²):****Código ES:****Área da bacia da MA (km²):** 16,4445

Enquadramento Territorial

Concelhos: FERREIRA DO ZÊZERE

Zonas Protegidas

Código**Tipo****Designação**

Pressões Quantitativas e Qualitativas

Captação de água por setor de atividade

Setor**Volume (hm³/ano)****Pressão Significativa**

Cargas por setor de atividade (kg/ano)

Setor**CBO₅****CQO****N_{total}****P_{total}****Pressão Significativa**

Indústria

106,05

2,888

1,65

Não

Urbano

1943,563

7268,031

6806,023

795,97

Sim

Pressões Quantitativas e Qualitativas					
Agrícola			4369,776	458,363	Não
Pecuária			20432,067	1434,942	Sim
Pressão Transfronteiriça					
Setor		Captações (Nº)		Rejeições de águas residuais (Nº)	

Pressões Hidromorfológicas				
Tipo			Valor	
Barragens				
Designação	Classe	Volume útil armazenado (hm ³)	Dispositivos de transposição para peixes	Regime de Caudais Ecológicos
Intervenções				
Tipo de intervenção			Nº	
Regularização fluvial				
Tipo de intervenção			Objetivo	
Transvases				
Massa de água de destino (Código - Designação)	Objetivo			Caudal (m ³ /dia)
Pressão Transfronteiriça				
Tipo de pressão			Valor	

Monitorização			
Estações			
Vigilância (n.º)	Operacional (n.º)	Hidrométrica (n.º)	Sedimentológica (n.º)
0	0	0	0

Avaliação do Estado		
Elementos de qualidade		
Tipo de Elemento	Classificação	Parâmetro
		Responsável/A recuperar
Estado/Potencial Ecológico		
Biológicos	Desconhecido/Sem informação	
Hidromorfológicos	Desconhecido/Sem informação	
Físico-Químicos Gerais	Desconhecido/Sem informação	
Poluentes específicos	Desconhecido/Sem informação	
Estado Químico		
Substâncias Prioritárias e outros elementos	Desconhecido	

Classificação do estado				
Estado Químico				
Ciclo de Planeamento	Estado	Nível de confiança	Pressão(ões) responsável(eis)	Identificação da(s) Pressão(ões) responsável(eis)
1º Ciclo (2009-2015)	Bom			
2º Ciclo (2016-2021)	Desconhecido	Sem informação		
Estado/Potencial ecológico				
Ciclo de Planeamento	Estado	Nível de confiança	Pressão(ões) responsável(eis)	Identificação da(s) Pressão(ões) responsável(eis)
1º Ciclo (2009-2015)	Mau	Baixo		
2º Ciclo (2016-2021)	Razoável	Baixo	1.1 Pontual - Águas Residuais Urbanas	
2º Ciclo (2016-2021)	Razoável	Baixo	2.10 Difusa - Outras	Pecuária
Classificação do estado global				
1º Ciclo			2º Ciclo	
Inferior a Bom			Inferior a Bom	

Classificação do estado		
Avaliação das Zonas Protegidas		
Designação	Ciclo de Planeamento	
	1º Ciclo	2º Ciclo

Objetivos Ambientais	
Ciclo de Planeamento	
1º Ciclo	Inferior a Bom
Ano	2022-2027
Prorrogação ou derrogação	Artigo 4.º (4) - Exequibilidade técnica
Justificação	A escala das melhorias necessárias só pode, por razões de exequibilidade técnica em reduzir as pressões, ser realizada por fases que excedam o calendário estabelecido, estando prevista a sua implementação até 2027.
2º Ciclo	Inferior a Bom
Ano	2022-2027
Prorrogação ou derrogação	Artigo 4.º (4) - Exequibilidade técnica
Justificação	Recuperação reduzida dos ecossistemas aquáticos em massas de água sujeitas a pressões prolongadas. Medidas de restauração ecológica que proporcionam impactes positivos graduais, com resultados a médio e longo prazo.

Observações

Medidas do 1º Ciclo de Planeamento		
Medida	Estado de implementação	
Código - Designação	Ano	Estado
SUP_E279_AT3-RH5 Reabilitação e requalificação de linhas de água	2015	Em execução
SUP_E311_AT6-RH5 SIARL - Sistema de Informação de Apoio à Reposição da Legalidade	2015	Executada
SUP_E345_AT4-RH5 Realização de planos de gestão de lamas e efluentes pecuários	2015	Em execução

Medidas do 1º Ciclo de Planeamento		
Medida	Estado de implementação	
Código - Designação	Ano	Estado
SUP_P360_AT3-RH5 Desenvolvimento de Planos de Gestão dos Riscos de Inundações.	2015	Em execução
SUP_P361_AT1-RH5 Complemento dos sistemas de classificação do estado ecológico e do potencial ecológico das massas de água superficiais.	2015	Em execução
SUP_P429_AT4-RH5 Avaliação do nível de implementação das Melhores Técnicas Disponíveis (MTD) previstas nas Licenças Ambientais	2015	Em execução
SUP_P431_AT1-RH5 Elaboração de um Manual sobre o Regime Jurídico da Utilização dos Recursos Hídricos na Perspetiva Contraordenacional	2015	Executada
SUP_P433_AT3-RH5 Reforço de Meios de Fiscalização do SEPNA para o combate à pesca ilegal de espécies migradoras	2015	Executada
SUP_P443_AT1-RH5 Reavaliação do Título de Utilização dos Recursos Hídricos (TURH) emitidos para os setores de atividades suscetíveis de causar poluição por substâncias perigosas	2015	Em execução
SUP_P449_AT3-RH5 Demarcação de troços navegáveis e flutuáveis	2015	Em execução
SUP_P450_AT4-RH5 Definir limites de descarga para as unidades industriais ligadas aos coletores municipais	2015	Em execução
SUP_P488_AT3-RH5 Atualização do levantamento do potencial de produção em mini-hídricas	2015	Executada
SUP_SUB_E334_AT7-RH5 Implementação da recomendação tarifária ERSAR n.º 2/2010	2015	Em execução
SUP_SUB_E62_AT7-RH5 Publicação do Diploma do regime económico e financeiro dos recursos hídricos e respetiva implementação	2015	Executada
SUP_SUB_E63_AT5-RH5 Fiscalização de unidades com títulos de utilização emitidos	2015	Em execução
SUP_SUB_P2_AT4-RH5 Garantia de boas condições agrícolas e ambientais	2015	Em execução
SUP_SUB_P25_AT1-RH5 Implementação e acompanhamento do Regime de Exercício da Atividade Industrial (REAI)	2015	Em execução
SUP_SUB_P269_AT4-RH5 Implementação de um sistema integrado de gestão dos Títulos de Utilização dos Recursos Hídricos (TURH)	2015	Executada
SUP_SUB_P32_AT5-RH5 Definição de programa plurianual de fiscalização	2015	Em execução
SUP_SUB_P337_AT6-RH5 Desenvolvimento de ações de sensibilização e formação	2015	Executada
SUP_SUB_P346_AT5-RH5 Reforço da monitorização da qualidade da água para abastecimento público	2015	Executada

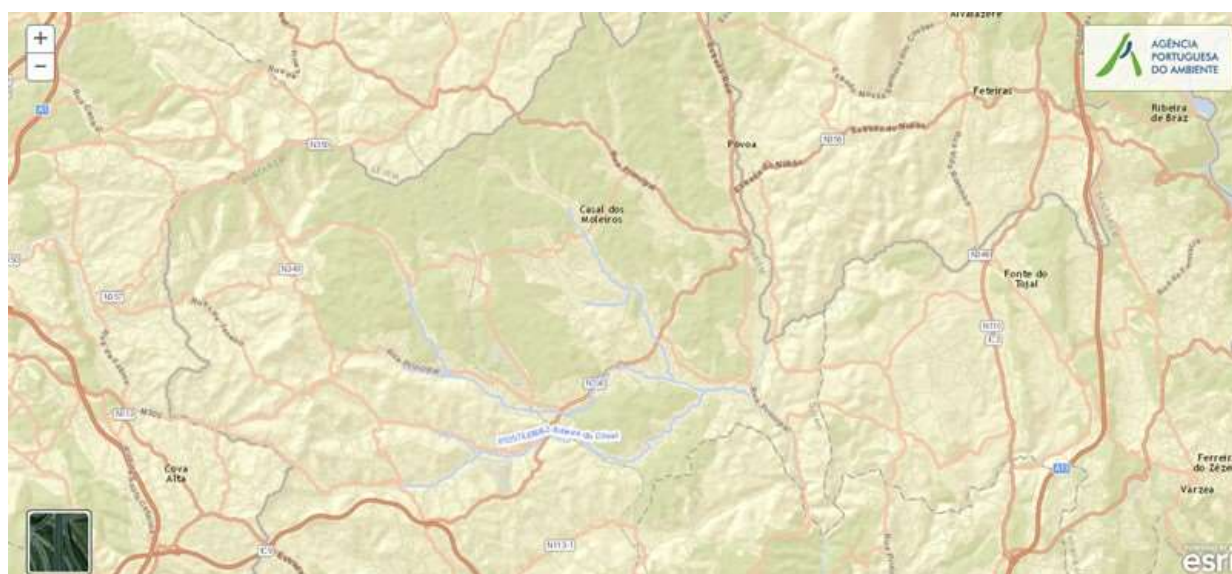
Medidas do 1º Ciclo de Planeamento		
Medida	Estado de implementação	
Código - Designação	Ano	Estado
SUP_SUB_P36_AT4-RH5 Estudo para identificação de aglomerados onde é viável a adoção de soluções eficazes de drenagem e tratamento de águas residuais	2015	Em execução
SUP_SUB_P368_AT4-RH5 Integração dos dados relativos aos níveis de tratamento das águas destinadas ao consumo humano	2015	Em execução
SUP_SUB_P39_AT4-RH5 Implementação e acompanhamento do Regime de Exercício da Atividade Pecuária (REAP)	2015	Em execução
SUP_SUB_P422_AT1-RH5 Publicação do Regime de Utilização dos Recursos Hídricos e respetiva implementação - Decreto-Lei n.º 226-A/2007, de 31 de maio	2015	Executada
SUP_SUB_P424_AT1-RH5 Regularização excecional das utilizações dos recursos hídricos do Decreto-Lei n.º 226A/2007, de 31 de maio	2015	Executada
SUP_SUB_P425_AT1-RH5 Aplicação conjunta das disposições previstas na legislação relativa à responsabilidade ambiental	2015	Executada
SUP_SUB_P427_AT5-RH5 Otimização das redes de monitorização de avaliação do estado das massas de água e das zonas protegidas	2015	Executada
SUP_SUB_P480_AT4-RH5 Aplicação da recomendação IRAR nº 1/2007, gestão de fossas sépticas no âmbito de soluções particulares de disposição de águas residuais	2015	Em execução
SUP_SUB_P9_AT2-RH5 Balanço e reprogramação do Programa Nacional para o Uso Eficiente da água (PNUEA)	2015	Em execução
SUP_E54_AT3-RH5 Elaboração do projeto do “Guia metodológico para elaboração do Plano de Gestão de Risco de Inundações para Zonas Urbanas	2015	Não executada
SUP_P332_AT7-RH5 Estudo para avaliação de custos de escassez e aplicação de coeficientes de escassez diferenciados por bacia no cálculo da Taxa Recursos Hídricos (TRH)	2015	Não executada
SUP_P343_AT4-RH5 Estudo complementar para avaliação do impacte das pressões	2015	Não executada
SUP_P430_AT5-RH5 Estudo do impacto das alterações climáticas no cumprimento dos objetivos ambientais	2015	Não executada
SUP_P434_AT7-RH5 Análise da viabilidade de implementação de um plano para restabelecimento da conectividade dos cursos de água para a fauna piscícola	2015	Não executada
SUP_P448_AT3-RH5 Definição de áreas a preservar ao nível das bacias hidrográficas	2015	Não executada
SUP_SUB_P265_AT5-RH5 Acompanhamento dos impactes nas massas de água em resultado da implementação do Decreto-Lei n.º 276/2009, de 2 de outubro	2015	Não executada
SUP_SUB_P28_AT4-RH5 Implementação e acompanhamento da Estratégia Nacional de Efluentes Agropecuários e Agroindustriais (ENEPAI) no atual enquadramento legal	2015	Não executada

Medidas do 1º Ciclo de Planeamento		
Medida	Estado de implementação	
Código - Designação	Ano	Estado
SUP_SUB_P364_AT3-RH5 Identificação de reservas estratégicas para fazer face a situações de escassez	2015	Não executada
SUP_SUB_P367_AT4-RH5 Identificação das áreas condicionadas à utilização agrícola de lamas de depuração e efluentes pecuários	2015	Não executada
SUP_SUB_P426_AT1-RH5 Regulamentação da Lei da Água	2015	Não executada
SUP_SUB_P440_AT3-RH5 Sistema de Previsão e Gestão de Secas	2015	Não executada

Medidas do 2º Ciclo de Planeamento		
Medida	Programação Física	
Código - Designação	1º Ciclo	Ano
PTE3P02M02_SUP_RH5 Instalar, manter e recuperar galerias ripícolas e erradicar espécies invasoras lenhosas em áreas florestais e agroflorestais	Não	2016-2020
PTE9P01M01_RH5 Promover uma ação preventiva de fiscalização	Não	2016-2022 - 2027

A massa de água vai ainda beneficiar de medidas de âmbito regional, apresentadas na Parte 6 do PGRH.

Ficha de Caracterização de Massa de Água Superficial

Código: PT05TEJ0882**Nome:** Ribeira do Olival**Categoria:** Rio**Bacia hidrográfica:** Tejo**Natureza:** Natural**Sub-bacia hidrográfica:** Nabão**Tipologia:** Depósitos Sedimentares do Tejo e Sado**Extensão da MA (km):** 42,811**Internacional:** Não**Área da MA (km²):****Código ES:****Área da bacia da MA (km²):** 134,0525

Enquadramento Territorial

Concelhos: OURÉM

Zonas Protegidas

Código	Tipo	Designação
PTCON0045	Zona designada para a proteção de habitats (Sítios de Importância Comunitária - SIC)	SICÓ/ALVAIAZERE

Pressões Quantitativas e Qualitativas

Captação de água por setor de atividade

Setor	Volume (hm³/ano)	Pressão Significativa
Indústria	0,001	Não

Pressões Quantitativas e Qualitativas					
<i>Cargas por setor de atividade (kg/ano)</i>					
Setor	CBO ₅	CQO	N _{total}	P _{total}	Pressão Significativa
Agrícola			33527,995	3328,469	Não
Pecuária			75321,45	5090,052	Sim
<i>Pressão Transfronteiriça</i>					
Setor	Captações (Nº)		Rejeições de águas residuais (Nº)		

Pressões Hidromorfológicas				
Tipo			Valor	
<i>Barragens</i>				
Designação	Classe	Volume útil armazenado (hm ³)	Dispositivos de transposição para peixes	Regime de Caudais Ecológicos
<i>Intervenções</i>				
Tipo de intervenção		Nº		
<i>Regularização fluvial</i>				
Tipo de intervenção		Objetivo		
<i>Transvases</i>				
Massa de água de destino (Código - Designação)	Objetivo		Caudal (m ³ /dia)	
<i>Pressão Transfronteiriça</i>				
Tipo de pressão			Valor	

Monitorização			
<i>Estações</i>			
Vigilância (n.º)	Operacional (n.º)	Hidrométrica (n.º)	Sedimentológica (n.º)
0	0	0	0

Avaliação do Estado		
Elementos de qualidade		
Tipo de Elemento	Classificação	Parâmetro
		Responsável/A recuperar
Estado/Potencial Ecológico		
Biológicos	Desconhecido/Sem informação	
Hidromorfológicos	Desconhecido/Sem informação	
Físico-Químicos Gerais	Desconhecido/Sem informação	
Poluentes específicos	Desconhecido/Sem informação	
Estado Químico		
Substâncias Prioritárias e outros elementos	Desconhecido	

Classificação do estado				
Estado Químico				
Ciclo de Planeamento	Estado	Nível de confiança	Pressão(ões) responsável(eis)	Identificação da(s) Pressão(ões) responsável(eis)
1º Ciclo (2009-2015)	Desconhecido			
2º Ciclo (2016-2021)	Desconhecido	Sem informação		
Estado/Potencial ecológico				
Ciclo de Planeamento	Estado	Nível de confiança	Pressão(ões) responsável(eis)	Identificação da(s) Pressão(ões) responsável(eis)
1º Ciclo (2009-2015)	Desconhecido/ Sem informação	Sem informação		
2º Ciclo (2016-2021)	Razoável	Baixo	2.10 Difusa - Outras	Pecuária
Classificação do estado global				
1º Ciclo			2º Ciclo	
Desconhecido			Inferior a Bom	

Classificação do estado		
Avaliação das Zonas Protegidas		
Designação	Ciclo de Planeamento	
	1º Ciclo	2º Ciclo

Objetivos Ambientais	
Ciclo de Planeamento	
1º Ciclo	Desconhecido
Ano	Desconhecido
Prorrogação ou derrogação	
Justificação	
2º Ciclo	Inferior a Bom
Ano	2016-2021
Prorrogação ou derrogação	Artigo 4.º (4) - Condições naturais
Justificação	Medidas de restauração ecológica que proporcionam impactes positivos graduais, com resultados a médio prazo. Medidas de controlo da poluição difusa de origem agrícola que não conseguiram surtir efeito até 2015.

Observações

Medidas do 1º Ciclo de Planeamento		
Medida	Estado de implementação	
Código - Designação	Ano	Estado
SUP_E279_AT3-RH5 Reabilitação e requalificação de linhas de água	2015	Em execução
SUP_E311_AT6-RH5 SIARL - Sistema de Informação de Apoio à Reposição da Legalidade	2015	Executada
SUP_E345_AT4-RH5 Realização de planos de gestão de lamas e efluentes pecuários	2015	Em execução
SUP_P360_AT3-RH5 Desenvolvimento de Planos de Gestão dos Riscos de Inundações.	2015	Em execução

Medidas do 1º Ciclo de Planeamento		
Medida	Estado de implementação	
Código - Designação	Ano	Estado
SUP_P361_AT1-RH5 Complemento dos sistemas de classificação do estado ecológico e do potencial ecológico das massas de água superficiais.	2015	Em execução
SUP_P429_AT4-RH5 Avaliação do nível de implementação das Melhores Técnicas Disponíveis (MTD) previstas nas Licenças Ambientais	2015	Em execução
SUP_P431_AT1-RH5 Elaboração de um Manual sobre o Regime Jurídico da Utilização dos Recursos Hídricos na Perspetiva Contraordenacional	2015	Executada
SUP_P433_AT3-RH5 Reforço de Meios de Fiscalização do SEPNA para o combate à pesca ilegal de espécies migradoras	2015	Executada
SUP_P443_AT1-RH5 Reavaliação do Título de Utilização dos Recursos Hídricos (TURH) emitidos para os setores de atividades suscetíveis de causar poluição por substâncias perigosas	2015	Em execução
SUP_P449_AT3-RH5 Demarcação de troços navegáveis e flutuáveis	2015	Em execução
SUP_P450_AT4-RH5 Definir limites de descarga para as unidades industriais ligadas aos coletores municipais	2015	Em execução
SUP_P488_AT3-RH5 Atualização do levantamento do potencial de produção em mini-hídricas	2015	Executada
SUP_SUB_E334_AT7-RH5 Implementação da recomendação tarifária ERSAR n.º 2/2010	2015	Em execução
SUP_SUB_E62_AT7-RH5 Publicação do Diploma do regime económico e financeiro dos recursos hídricos e respetiva implementação	2015	Executada
SUP_SUB_E63_AT5-RH5 Fiscalização de unidades com títulos de utilização emitidos	2015	Em execução
SUP_SUB_E93_AT5-RH5 Monitorizações de Controlo Periódico e Ações de tratamento de efluentes nas áreas mineiras	2015	Executada
SUP_SUB_P2_AT4-RH5 Garantia de boas condições agrícolas e ambientais	2015	Em execução
SUP_SUB_P25_AT1-RH5 Implementação e acompanhamento do Regime de Exercício da Atividade Industrial (REAI)	2015	Em execução
SUP_SUB_P269_AT4-RH5 Implementação de um sistema integrado de gestão dos Títulos de Utilização dos Recursos Hídricos (TURH)	2015	Executada
SUP_SUB_P32_AT5-RH5 Definição de programa plurianual de fiscalização	2015	Em execução
SUP_SUB_P337_AT6-RH5 Desenvolvimento de ações de sensibilização e formação	2015	Executada
SUP_SUB_P346_AT5-RH5 Reforço da monitorização da qualidade da água para abastecimento público	2015	Executada

Medidas do 1º Ciclo de Planeamento		
Medida	Estado de implementação	
Código - Designação	Ano	Estado
SUP_SUB_P36_AT4-RH5 Estudo para identificação de aglomerados onde é viável a adoção de soluções eficazes de drenagem e tratamento de águas residuais	2015	Em execução
SUP_SUB_P368_AT4-RH5 Integração dos dados relativos aos níveis de tratamento das águas destinadas ao consumo humano	2015	Em execução
SUP_SUB_P39_AT4-RH5 Implementação e acompanhamento do Regime de Exercício da Atividade Pecuária (REAP)	2015	Em execução
SUP_SUB_P422_AT1-RH5 Publicação do Regime de Utilização dos Recursos Hídricos e respetiva implementação - Decreto-Lei n.º 226-A/2007, de 31 de maio	2015	Executada
SUP_SUB_P424_AT1-RH5 Regularização excecional das utilizações dos recursos hídricos do Decreto-Lei n.º 226A/2007, de 31 de maio	2015	Executada
SUP_SUB_P425_AT1-RH5 Aplicação conjunta das disposições previstas na legislação relativa à responsabilidade ambiental	2015	Executada
SUP_SUB_P427_AT5-RH5 Otimização das redes de monitorização de avaliação do estado das massas de água e das zonas protegidas	2015	Executada
SUP_SUB_P480_AT4-RH5 Aplicação da recomendação IRAR nº 1/2007, gestão de fossas sépticas no âmbito de soluções particulares de disposição de águas residuais	2015	Em execução
SUP_SUB_P9_AT2-RH5 Balanço e reprogramação do Programa Nacional para o Uso Eficiente da água (PNUEA)	2015	Em execução
SUP_E54_AT3-RH5 Elaboração do projeto do “Guia metodológico para elaboração do Plano de Gestão de Risco de Inundações para Zonas Urbanas	2015	Não executada
SUP_P332_AT7-RH5 Estudo para avaliação de custos de escassez e aplicação de coeficientes de escassez diferenciados por bacia no cálculo da Taxa Recursos Hídricos (TRH)	2015	Não executada
SUP_P343_AT4-RH5 Estudo complementar para avaliação do impacte das pressões	2015	Não executada
SUP_P430_AT5-RH5 Estudo do impacto das alterações climáticas no cumprimento dos objetivos ambientais	2015	Não executada
SUP_P434_AT7-RH5 Análise da viabilidade de implementação de um plano para restabelecimento da conectividade dos cursos de água para a fauna piscícola	2015	Não executada
SUP_P448_AT3-RH5 Definição de áreas a preservar ao nível das bacias hidrográficas	2015	Não executada
SUP_SUB_P265_AT5-RH5 Acompanhamento dos impactes nas massas de água em resultado da implementação do Decreto-Lei n.º 276/2009, de 2 de outubro	2015	Não executada
SUP_SUB_P28_AT4-RH5 Implementação e acompanhamento da Estratégia Nacional de Efluentes Agropecuários e Agroindustriais (ENEPAI) no atual enquadramento legal	2015	Não executada

Medidas do 1º Ciclo de Planeamento		
Medida	Estado de implementação	
Código - Designação	Ano	Estado
SUP_SUB_P364_AT3-RH5 Identificação de reservas estratégicas para fazer face a situações de escassez	2015	Não executada
SUP_SUB_P367_AT4-RH5 Identificação das áreas condicionadas à utilização agrícola de lamas de depuração e efluentes pecuários	2015	Não executada
SUP_SUB_P426_AT1-RH5 Regulamentação da Lei da Água	2015	Não executada
SUP_SUB_P440_AT3-RH5 Sistema de Previsão e Gestão de Secas	2015	Não executada

Medidas do 2º Ciclo de Planeamento		
Medida	Programação Física	
Código - Designação	1º Ciclo	Ano
PTE1P06M01_RH5 Adotar um novo Código de Boas Práticas Agrícolas, contemplando disposições para o azoto e para o fósforo	Não	2016

A massa de água vai ainda beneficiar de medidas de âmbito regional, apresentadas na Parte 6 do PGRH.

Ficha de Caracterização de Massa de Água Superficial

Código: PT05TEJ0883**Nome:** Ribeiro da Farroupinha**Categoria:** Rio**Bacia hidrográfica:** Tejo**Natureza:** Natural**Sub-bacia hidrográfica:** Pônsul**Tipologia:** Rios do Sul de Pequena Dimensão**Extensão da MA (km):** 15,6378**Internacional:** Não**Área da MA (km²):****Código ES:****Área da bacia da MA (km²):** 51,2703

Enquadramento Territorial

Concelhos: CASTELO BRANCO

Zonas Protegidas

Código**Tipo****Designação**

Pressões Quantitativas e Qualitativas

Captação de água por setor de atividade

Setor**Volume (hm³/ano)****Pressão Significativa**

Cargas por setor de atividade (kg/ano)

Setor**CBO₅****CQO****N_{total}****P_{total}****Pressão Significativa**

Agrícola

14623,047

1677,197

Não

Pecuária

7875,919

414,84

Não

Pressões Quantitativas e Qualitativas		
<i>Pressão Transfronteiriça</i>		
Setor	Captações (N.º)	Rejeições de águas residuais (N.º)

Pressões Hidromorfológicas				
Tipo			Valor	
Barragens (N.º)			3	
<i>Barragens</i>				
Designação	Classe	Volume útil armazenado (hm³)	Dispositivos de transposição para peixes	Regime de Caudais Ecológicos
João Fevereiro	Pequenas Barragens (RSPB)	0,011		
João Figueira Neves	Pequenas Barragens (RSPB)	0,017		
Ulisses Pardal	Pequenas Barragens (RSPB)	0,11		
<i>Intervenções</i>				
Tipo de intervenção			N.º	
<i>Regularização fluvial</i>				
Tipo de intervenção			Objetivo	
<i>Transvases</i>				
Massa de água de destino (Código - Designação)		Objetivo		Caudal (m³/dia)
<i>Pressão Transfronteiriça</i>				
Tipo de pressão			Valor	

Monitorização			
Estações			
Vigilância (n.º)	Operacional (n.º)	Hidrométrica (n.º)	Sedimentológica (n.º)
0	0	0	0

Avaliação do Estado		
Elementos de qualidade		
Tipo de Elemento	Classificação	Parâmetro
		Responsável/A recuperar
Estado/Potencial Ecológico		
Biológicos	Desconhecido/Sem informação	
Hidromorfológicos	Desconhecido/Sem informação	
Físico-Químicos Gerais	Desconhecido/Sem informação	
Poluentes específicos	Desconhecido/Sem informação	
Estado Químico		
Substâncias Prioritárias e outros elementos	Desconhecido	

Classificação do estado				
Estado Químico				
Ciclo de Planeamento	Estado	Nível de confiança	Pressão(ões) responsável(eis)	Identificação da(s) Pressão(ões) responsável(eis)
1º Ciclo (2009-2015)	Bom			
2º Ciclo (2016-2021)	Desconhecido	Sem informação		
Estado/Potencial ecológico				
Ciclo de Planeamento	Estado	Nível de confiança	Pressão(ões) responsável(eis)	Identificação da(s) Pressão(ões) responsável(eis)
1º Ciclo (2009-2015)	Bom	Elevado		
2º Ciclo (2016-2021)	Bom	Baixo		
Classificação do estado global				
1º Ciclo			2º Ciclo	
Bom e Superior			Bom e Superior	

Classificação do estado		
Avaliação das Zonas Protegidas		
Designação	Ciclo de Planeamento	
	1º Ciclo	2º Ciclo

Objetivos Ambientais	
Ciclo de Planeamento	
1º Ciclo	Bom e superior
Ano	2015
Prorrogação ou derrogação	
Justificação	
2º Ciclo	Bom e superior
Ano	2015
Prorrogação ou derrogação	
Justificação	

Observações

Medidas do 1º Ciclo de Planeamento		
Medida	Estado de implementação	
Código - Designação	Ano	Estado
SUP_E279_AT3-RH5 Reabilitação e requalificação de linhas de água	2015	Em execução
SUP_E311_AT6-RH5 SIARL - Sistema de Informação de Apoio à Reposição da Legalidade	2015	Executada
SUP_E345_AT4-RH5 Realização de planos de gestão de lamas e efluentes pecuários	2015	Em execução
SUP_P360_AT3-RH5 Desenvolvimento de Planos de Gestão dos Riscos de Inundações.	2015	Em execução

Medidas do 1º Ciclo de Planeamento		
Medida	Estado de implementação	
Código - Designação	Ano	Estado
SUP_P361_AT1-RH5 Complemento dos sistemas de classificação do estado ecológico e do potencial ecológico das massas de água superficiais.	2015	Em execução
SUP_P431_AT1-RH5 Elaboração de um Manual sobre o Regime Jurídico da Utilização dos Recursos Hídricos na Perspetiva Contraordenacional	2015	Executada
SUP_P433_AT3-RH5 Reforço de Meios de Fiscalização do SEPNA para o combate à pesca ilegal de espécies migradoras	2015	Executada
SUP_P443_AT1-RH5 Reavaliação do Título de Utilização dos Recursos Hídricos (TURH) emitidos para os setores de atividades suscetíveis de causar poluição por substâncias perigosas	2015	Em execução
SUP_P449_AT3-RH5 Demarcação de troços navegáveis e flutuáveis	2015	Em execução
SUP_P450_AT4-RH5 Definir limites de descarga para as unidades industriais ligadas aos coletores municipais	2015	Em execução
SUP_P488_AT3-RH5 Atualização do levantamento do potencial de produção em mini-hídricas	2015	Executada
SUP_SUB_E334_AT7-RH5 Implementação da recomendação tarifária ERSAR n.º 2/2010	2015	Em execução
SUP_SUB_E62_AT7-RH5 Publicação do Diploma do regime económico e financeiro dos recursos hídricos e respetiva implementação	2015	Executada
SUP_SUB_E63_AT5-RH5 Fiscalização de unidades com títulos de utilização emitidos	2015	Em execução
SUP_SUB_P2_AT4-RH5 Garantia de boas condições agrícolas e ambientais	2015	Em execução
SUP_SUB_P25_AT1-RH5 Implementação e acompanhamento do Regime de Exercício da Atividade Industrial (REAL)	2015	Em execução
SUP_SUB_P269_AT4-RH5 Implementação de um sistema integrado de gestão dos Títulos de Utilização dos Recursos Hídricos (TURH)	2015	Executada
SUP_SUB_P32_AT5-RH5 Definição de programa plurianual de fiscalização	2015	Em execução
SUP_SUB_P337_AT6-RH5 Desenvolvimento de ações de sensibilização e formação	2015	Executada
SUP_SUB_P346_AT5-RH5 Reforço da monitorização da qualidade da água para abastecimento público	2015	Executada
SUP_SUB_P36_AT4-RH5 Estudo para identificação de aglomerados onde é viável a adoção de soluções eficazes de drenagem e tratamento de águas residuais	2015	Em execução
SUP_SUB_P368_AT4-RH5 Integração dos dados relativos aos níveis de tratamento das águas destinadas ao consumo humano	2015	Em execução

Medidas do 1º Ciclo de Planeamento		
Medida	Estado de implementação	
Código - Designação	Ano	Estado
SUP_SUB_P39_AT4-RH5 Implementação e acompanhamento do Regime de Exercício da Atividade Pecuária (REAP)	2015	Em execução
SUP_SUB_P422_AT1-RH5 Publicação do Regime de Utilização dos Recursos Hídricos e respetiva implementação - Decreto-Lei n.º 226-A/2007, de 31 de maio	2015	Executada
SUP_SUB_P424_AT1-RH5 Regularização excecional das utilizações dos recursos hídricos do Decreto-Lei n.º 226A/2007, de 31 de maio	2015	Executada
SUP_SUB_P425_AT1-RH5 Aplicação conjunta das disposições previstas na legislação relativa à responsabilidade ambiental	2015	Executada
SUP_SUB_P427_AT5-RH5 Otimização das redes de monitorização de avaliação do estado das massas de água e das zonas protegidas	2015	Executada
SUP_SUB_P480_AT4-RH5 Aplicação da recomendação IRAR nº 1/2007, gestão de fossas sépticas no âmbito de soluções particulares de disposição de águas residuais	2015	Em execução
SUP_SUB_P9_AT2-RH5 Balanço e reprogramação do Programa Nacional para o Uso Eficiente da água (PNUEA)	2015	Em execução
SUP_E54_AT3-RH5 Elaboração do projeto do “Guia metodológico para elaboração do Plano de Gestão de Risco de Inundações para Zonas Urbanas	2015	Não executada
SUP_P332_AT7-RH5 Estudo para avaliação de custos de escassez e aplicação de coeficientes de escassez diferenciados por bacia no cálculo da Taxa Recursos Hídricos (TRH)	2015	Não executada
SUP_P343_AT4-RH5 Estudo complementar para avaliação do impacte das pressões	2015	Não executada
SUP_P430_AT5-RH5 Estudo do impacto das alterações climáticas no cumprimento dos objetivos ambientais	2015	Não executada
SUP_P434_AT7-RH5 Análise da viabilidade de implementação de um plano para restabelecimento da conectividade dos cursos de água para a fauna piscícola	2015	Não executada
SUP_P448_AT3-RH5 Definição de áreas a preservar ao nível das bacias hidrográficas	2015	Não executada
SUP_SUB_P265_AT5-RH5 Acompanhamento dos impactes nas massas de água em resultado da implementação do Decreto-Lei n.º 276/2009, de 2 de outubro	2015	Não executada
SUP_SUB_P28_AT4-RH5 Implementação e acompanhamento da Estratégia Nacional de Efluentes Agropecuários e Agroindustriais (ENEAPAI) no atual enquadramento legal	2015	Não executada
SUP_SUB_P364_AT3-RH5 Identificação de reservas estratégicas para fazer face a situações de escassez	2015	Não executada
SUP_SUB_P367_AT4-RH5 Identificação das áreas condicionadas à utilização agrícola de lamas de depuração e efluentes pecuários	2015	Não executada

Medidas do 1º Ciclo de Planeamento		
Medida	Estado de implementação	
Código - Designação	Ano	Estado
SUP_SUB_P426_AT1-RH5 Regulamentação da Lei da Água	2015	Não executada
SUP_SUB_P440_AT3-RH5 Sistema de Previsão e Gestão de Secas	2015	Não executada
SUP_E276_AT5-RH5 Estudo da hidrodinâmica fluvial do Tejo	2015	Não executada
SUP_E280_AT5-RH5 Recuperação das populações de peixes migradores no rio Tejo	2015	Não executada

Medidas do 2º Ciclo de Planeamento		
Medida	Programação Física	
Código - Designação	1º Ciclo	Ano

A massa de água vai ainda beneficiar de medidas de âmbito regional, apresentadas na Parte 6 do PGRH.

Ficha de Caracterização de Massa de Água Superficial

Código: PT05TEJ0884**Nome:** Ribeiro da Velha**Categoria:** Rio**Bacia hidrográfica:** Tejo**Natureza:** Natural**Sub-bacia hidrográfica:** Tejo**Tipologia:** Rios do Sul de Pequena Dimensão**Extensão da MA (km):** 3,9334**Internacional:** Não**Área da MA (km²):****Código ES:****Área da bacia da MA (km²):** 11,6017

Enquadramento Territorial

Concelhos: IDANHA-A-NOVA

Zonas Protegidas

Código	Tipo	Designação
PTZPE0042	Zonas Designadas para a Conservação de Aves Selvagens (Zona de Proteção Especial - ZPE)	TEJO INTERNACIONAL, ERGES E PÔNSUL

Pressões Quantitativas e Qualitativas					
<i>Captação de água por setor de atividade</i>					
Setor		Volume (hm³/ano)		Pressão Significativa	
<i>Cargas por setor de atividade (kg/ano)</i>					
Setor	CBO₅	CQO	N_{total}	P_{total}	Pressão Significativa
Agrícola			3268,16	365,408	Não
Pecuária			2999,995	139,919	Não
<i>Pressão Transfronteiriça</i>					
Setor		Captações (Nº)		Rejeições de águas residuais (Nº)	

Pressões Hidromorfológicas				
Tipo			Valor	
<i>Barragens</i>				
Designação	Classe	Volume útil armazenado (hm³)	Dispositivos de transposição para peixes	Regime de Caudais Ecológicos
<i>Intervenções</i>				
Tipo de intervenção			Nº	
<i>Regularização fluvial</i>				
Tipo de intervenção			Objetivo	
<i>Transvases</i>				
Massa de água de destino (Código - Designação)	Objetivo			Caudal (m³/dia)
<i>Pressão Transfronteiriça</i>				
Tipo de pressão			Valor	

Monitorização			
Estações			
Vigilância (n.º)	Operacional (n.º)	Hidrométrica (n.º)	Sedimentológica (n.º)

Monitorização			
0	0	0	0

Avaliação do Estado		
Elementos de qualidade		
Tipo de Elemento	Classificação	Parâmetro
		Responsável/A recuperar
Estado/Potencial Ecológico		
Biológicos	Desconhecido/Sem informação	
Hidromorfológicos	Desconhecido/Sem informação	
Físico-Químicos Gerais	Desconhecido/Sem informação	
Poluentes específicos	Desconhecido/Sem informação	
Estado Químico		
Substâncias Prioritárias e outros elementos	Desconhecido	

Classificação do estado				
Estado Químico				
Ciclo de Planeamento	Estado	Nível de confiança	Pressão(ões) responsável(eis)	Identificação da(s) Pressão(ões) responsável(eis)
1º Ciclo (2009-2015)	Bom			
2º Ciclo (2016-2021)	Desconhecido	Sem informação		
Estado/Potencial ecológico				
Ciclo de Planeamento	Estado	Nível de confiança	Pressão(ões) responsável(eis)	Identificação da(s) Pressão(ões) responsável(eis)
1º Ciclo (2009-2015)	Bom	Baixo		
2º Ciclo (2016-2021)	Bom	Baixo		
Classificação do estado global				
1º Ciclo			2º Ciclo	

Classificação do estado		
Bom e Superior		Bom e Superior
Avaliação das Zonas Protegidas		
Designação	Ciclo de Planeamento	
	1º Ciclo	2º Ciclo

Objetivos Ambientais	
Ciclo de Planeamento	
1º Ciclo	Bom e superior
Ano	2015
Prorrogação ou derrogação	
Justificação	
2º Ciclo	Bom e superior
Ano	2015
Prorrogação ou derrogação	
Justificação	

Observações

Medidas do 1º Ciclo de Planeamento		
Medida	Estado de implementação	
Código - Designação	Ano	Estado
SUP_E279_AT3-RH5 Reabilitação e requalificação de linhas de água	2015	Em execução
SUP_E311_AT6-RH5 SIARL - Sistema de Informação de Apoio à Reposição da Legalidade	2015	Executada
SUP_E345_AT4-RH5 Realização de planos de gestão de lamas e efluentes pecuários	2015	Em execução
SUP_P360_AT3-RH5 Desenvolvimento de Planos de Gestão dos Riscos de Inundações.	2015	Em execução

Medidas do 1º Ciclo de Planeamento		
Medida	Estado de implementação	
Código - Designação	Ano	Estado
SUP_P361_AT1-RH5 Complemento dos sistemas de classificação do estado ecológico e do potencial ecológico das massas de água superficiais.	2015	Em execução
SUP_P431_AT1-RH5 Elaboração de um Manual sobre o Regime Jurídico da Utilização dos Recursos Hídricos na Perspetiva Contraordenacional	2015	Executada
SUP_P433_AT3-RH5 Reforço de Meios de Fiscalização do SEPNA para o combate à pesca ilegal de espécies migradoras	2015	Executada
SUP_P443_AT1-RH5 Reavaliação do Título de Utilização dos Recursos Hídricos (TURH) emitidos para os setores de atividades suscetíveis de causar poluição por substâncias perigosas	2015	Em execução
SUP_P449_AT3-RH5 Demarcação de troços navegáveis e flutuáveis	2015	Em execução
SUP_P450_AT4-RH5 Definir limites de descarga para as unidades industriais ligadas aos coletores municipais	2015	Em execução
SUP_P488_AT3-RH5 Atualização do levantamento do potencial de produção em mini-hídricas	2015	Executada
SUP_SUB_E334_AT7-RH5 Implementação da recomendação tarifária ERSAR n.º 2/2010	2015	Em execução
SUP_SUB_E62_AT7-RH5 Publicação do Diploma do regime económico e financeiro dos recursos hídricos e respetiva implementação	2015	Executada
SUP_SUB_E63_AT5-RH5 Fiscalização de unidades com títulos de utilização emitidos	2015	Em execução
SUP_SUB_E93_AT5-RH5 Monitorizações de Controlo Periódico e Ações de tratamento de efluentes nas áreas mineiras	2015	Executada
SUP_SUB_P2_AT4-RH5 Garantia de boas condições agrícolas e ambientais	2015	Em execução
SUP_SUB_P25_AT1-RH5 Implementação e acompanhamento do Regime de Exercício da Atividade Industrial (REAL)	2015	Em execução
SUP_SUB_P269_AT4-RH5 Implementação de um sistema integrado de gestão dos Títulos de Utilização dos Recursos Hídricos (TURH)	2015	Executada
SUP_SUB_P32_AT5-RH5 Definição de programa plurianual de fiscalização	2015	Em execução
SUP_SUB_P337_AT6-RH5 Desenvolvimento de ações de sensibilização e formação	2015	Executada
SUP_SUB_P346_AT5-RH5 Reforço da monitorização da qualidade da água para abastecimento público	2015	Executada
SUP_SUB_P36_AT4-RH5 Estudo para identificação de aglomerados onde é viável a adoção de soluções eficazes de drenagem e tratamento de águas residuais	2015	Em execução

Medidas do 1º Ciclo de Planeamento		
Medida	Estado de implementação	
Código - Designação	Ano	Estado
SUP_SUB_P368_AT4-RH5 Integração dos dados relativos aos níveis de tratamento das águas destinadas ao consumo humano	2015	Em execução
SUP_SUB_P39_AT4-RH5 Implementação e acompanhamento do Regime de Exercício da Atividade Pecuária (REAP)	2015	Em execução
SUP_SUB_P422_AT1-RH5 Publicação do Regime de Utilização dos Recursos Hídricos e respetiva implementação - Decreto-Lei n.º 226-A/2007, de 31 de maio	2015	Executada
SUP_SUB_P424_AT1-RH5 Regularização excecional das utilizações dos recursos hídricos do Decreto-Lei n.º 226A/2007, de 31 de maio	2015	Executada
SUP_SUB_P425_AT1-RH5 Aplicação conjunta das disposições previstas na legislação relativa à responsabilidade ambiental	2015	Executada
SUP_SUB_P427_AT5-RH5 Otimização das redes de monitorização de avaliação do estado das massas de água e das zonas protegidas	2015	Executada
SUP_SUB_P480_AT4-RH5 Aplicação da recomendação IRAR nº 1/2007, gestão de fossas sépticas no âmbito de soluções particulares de disposição de águas residuais	2015	Em execução
SUP_SUB_P9_AT2-RH5 Balanço e reprogramação do Programa Nacional para o Uso Eficiente da água (PNUEA)	2015	Em execução
SUP_E54_AT3-RH5 Elaboração do projeto do “Guia metodológico para elaboração do Plano de Gestão de Risco de Inundações para Zonas Urbanas	2015	Não executada
SUP_P332_AT7-RH5 Estudo para avaliação de custos de escassez e aplicação de coeficientes de escassez diferenciados por bacia no cálculo da Taxa Recursos Hídricos (TRH)	2015	Não executada
SUP_P343_AT4-RH5 Estudo complementar para avaliação do impacte das pressões	2015	Não executada
SUP_P430_AT5-RH5 Estudo do impacto das alterações climáticas no cumprimento dos objetivos ambientais	2015	Não executada
SUP_P434_AT7-RH5 Análise da viabilidade de implementação de um plano para restabelecimento da conectividade dos cursos de água para a fauna piscícola	2015	Não executada
SUP_P448_AT3-RH5 Definição de áreas a preservar ao nível das bacias hidrográficas	2015	Não executada
SUP_SUB_P265_AT5-RH5 Acompanhamento dos impactes nas massas de água em resultado da implementação do Decreto-Lei n.º 276/2009, de 2 de outubro	2015	Não executada
SUP_SUB_P28_AT4-RH5 Implementação e acompanhamento da Estratégia Nacional de Efluentes Agropecuários e Agroindustriais (ENEAPAI) no atual enquadramento legal	2015	Não executada
SUP_SUB_P364_AT3-RH5 Identificação de reservas estratégicas para fazer face a situações de escassez	2015	Não executada

Medidas do 1º Ciclo de Planeamento		
Medida	Estado de implementação	
Código - Designação	Ano	Estado
SUP_SUB_P367_AT4-RH5 Identificação das áreas condicionadas à utilização agrícola de lamas de depuração e efluentes pecuários	2015	Não executada
SUP_SUB_P426_AT1-RH5 Regulamentação da Lei da Água	2015	Não executada
SUP_SUB_P440_AT3-RH5 Sistema de Previsão e Gestão de Secas	2015	Não executada

Medidas do 2º Ciclo de Planeamento		
Medida	Programação Física	
Código - Designação	1º Ciclo	Ano

A massa de água vai ainda beneficiar de medidas de âmbito regional, apresentadas na Parte 6 do PGRH.

Ficha de Caracterização de Massa de Água Superficial

Código: PT05TEJ0885**Nome:** Rio Ocreza**Categoria:** Rio**Bacia hidrográfica:** Tejo**Natureza:** Natural**Sub-bacia hidrográfica:** Ocreza**Tipologia:** Rios de Transição Norte-Sul**Extensão da MA (km):** 238,0392**Internacional:** Não**Área da MA (km²):****Código ES:****Área da bacia da MA (km²):** 750,1244

Enquadramento Territorial

Concelhos: CASTELO BRANCO, OLEIROS, PROENÇA-A-NOVA, VILA VELHA DE RÓDÃO

Zonas Protegidas

Código	Tipo	Designação
PTCH2M	Zona designada como águas de recreio (Águas Balneares)	TABERNA SECA
PTCH3E	Zona designada como águas de recreio (Águas Balneares)	FRÓIA
PTCQ3W	Zona designada como águas de recreio (Águas Balneares)	ALMACEDA
PTCX9C	Zona designada como águas de recreio (Águas Balneares)	SESMO
PTP43	Zona designada para a proteção de Espécies Aquáticas de Interesse Económico (Águas Piscícolas)	OCREZA - TODO O CURSO DE ÁGUA

Pressões Quantitativas e Qualitativas					
<i>Captação de água por setor de atividade</i>					
Setor	Volume (hm³/ano)			Pressão Significativa	
Agrícola	0,031			Não	
Indústria	0,002			Não	
<i>Cargas por setor de atividade (kg/ano)</i>					
Setor	CBO₅	CQO	N_{total}	P_{total}	Pressão Significativa
Urbano	4761,146	16044,337	5882,149	738,65	Não
Agrícola			172342,475	11098,553	Sim
Pecuária			92838,037	4970,594	Sim
<i>Pressão Transfronteiriça</i>					
Setor	Captações (Nº)		Rejeições de águas residuais (Nº)		

Pressões Hidromorfológicas				
Tipo			Valor	
Barragens (N.º)			29	
<i>Barragens</i>				
Designação	Classe	Volume útil armazenado (hm³)	Dispositivos de transposição para peixes	Regime de Caudais Ecológicos
AH- de Carregais	Outras IH			
Amândio Mateus	Outras IH			
Amândio Reis	Outras IH			
António Lourenço	Outras IH			
Artur Afonso	Pequenas Barragens (RSPB)	0,009		
Artur David	Outras IH	0,025		
Artur David 1	Outras IH	0,029		
César Santos	Outras IH			
Fernando Martins	Outras IH	0,017		

Pressões Hidromorfológicas				
Francisco Afonso	Pequenas Barragens (RSPB)	0,052		
Francisco Afonso 1	Outras IH	0,052		
Francisco Martins	Pequenas Barragens (RSPB)			
Frederico Sousa	Outras IH	0,109		
João Jorge	Outras IH			
João Mateus	Pequenas Barragens (RSPB)	0,009		
Joaquim Dias 1	Outras IH			
Joaquim Marques Pedro	Outras IH			
José Almeida	Outras IH			
José Lourenço	Outras IH			
José Mendes	Outras IH			
Magueija (AH de Magueija http://sir.dgadr.pt/expl_centro)	Outras IH			
Magueija (Lamego)	Outras IH			
Manuel Afonso	Outras IH	0,076		
Manuel Afonso 1	Outras IH	0,008		A implementar
Manuel Fernandes	Outras IH			
Manuel Silva 1	Outras IH			
Manuel Silva 4	Pequenas Barragens (RSPB)	0,017		
Maria Fernandes	Outras IH	0,008		
Oleiros	Outras IH			
Intervenções				
Tipo de intervenção			Nº	
Regularização fluvial				
Tipo de intervenção			Objetivo	
Transvases				
Massa de água de destino		Objetivo		Caudal (m³/dia)

Pressões Hidromorfológicas		
(Código - Designação)		
Pressão Transfronteiriça		
Tipo de pressão		Valor

Monitorização			
Estações			
Vigilância (n.º)	Operacional (n.º)	Hidrométrica (n.º)	Sedimentológica (n.º)
0	2	0	0

Avaliação do Estado		
Elementos de qualidade		
Tipo de Elemento	Classificação	Parâmetro
		Responsável/A recuperar
Estado/Potencial Ecológico		
Biológicos	Bom	
Hidromorfológicos	Bom	
Físico-Químicos Gerais	Razoável	%OD;P Total
Poluentes específicos	Bom	
Estado Químico		
Substâncias Prioritárias e outros elementos	Desconhecido	

Classificação do estado				
Estado Químico				
Ciclo de Planeamento	Estado	Nível de confiança	Pressão(ões) responsável(eis)	Identificação da(s) Pressão(ões) responsável(eis)
1º Ciclo (2009-2015)	Bom			
2º Ciclo (2016-2021)	Desconhecido	Sem informação		

Classificação do estado				
Estado/Potencial ecológico				
Ciclo de Planeamento	Estado	Nível de confiança	Pressão(ões) responsável(eis)	Identificação da(s) Pressão(ões) responsável(eis)
1º Ciclo (2009-2015)	Razoável	Elevado		
2º Ciclo (2016-2021)	Razoável	Elevado	2.10 Difusa - Outras	Pecuária
2º Ciclo (2016-2021)	Razoável	Elevado	2.2 Difusa - Agricultura	
2º Ciclo (2016-2021)	Razoável	Elevado	4.3.1 Alteração Hidrológica - Agricultura	29 barragens, na bacia própria da massa de água, maioritariamente para rega, apenas uma para produção de energia hidroelétrica
Classificação do estado global				
1º Ciclo			2º Ciclo	
Inferior a Bom			Inferior a Bom	
Avaliação das Zonas Protegidas				
Designação	Ciclo de Planeamento			
	1º Ciclo		2º Ciclo	

Objetivos Ambientais	
Ciclo de Planeamento	
1º Ciclo	Inferior a Bom
Ano	Desconhecido
Prorrogação ou derrogação	Artigo 4.º (7) - Alterações físicas
Justificação	Futuro local de implantação do Aproveitamento Hidroelétrico do Alvito
2º Ciclo	Inferior a Bom
Ano	2016-2021
Prorrogação ou derrogação	Artigo 4.º (4) - Condições naturais

Objetivos Ambientais

Justificação	Medidas de restauração ecológica que proporcionam impactes positivos graduais, com resultados a médio prazo. Medidas de controlo da poluição difusa de origem agrícola que não conseguiram surtir efeito até 2015.
--------------	--

Observações

--

Medidas do 1º Ciclo de Planeamento

Medida	Estado de implementação	
	Ano	Estado
Código - Designação		
SUP_E279_AT3-RH5 Reabilitação e requalificação de linhas de água	2015	Em execução
SUP_E311_AT6-RH5 SIARL - Sistema de Informação de Apoio à Reposição da Legalidade	2015	Executada
SUP_E345_AT4-RH5 Realização de planos de gestão de lamas e efluentes pecuários	2015	Em execução
SUP_E58_AT3-RH5 Elaboração do diagnóstico das principais situações de risco relacionados com a qualidade das águas balneares	2015	Executada
SUP_P263_AT3-RH5 Definição de um regime de caudais ecológicos para cada aproveitamento hidráulico	2015	Em execução
SUP_P360_AT3-RH5 Desenvolvimento de Planos de Gestão dos Riscos de Inundações.	2015	Em execução
SUP_P361_AT1-RH5 Complemento dos sistemas de classificação do estado ecológico e do potencial ecológico das massas de água superficiais.	2015	Em execução
SUP_P431_AT1-RH5 Elaboração de um Manual sobre o Regime Jurídico da Utilização dos Recursos Hídricos na Perspetiva Contraordenacional	2015	Executada
SUP_P433_AT3-RH5 Reforço de Meios de Fiscalização do SEPNA para o combate à pesca ilegal de espécies migradoras	2015	Executada
SUP_P441_AT3-RH5 Implementação do Plano de Gestão da Enguia para Portugal	2015	Em execução
SUP_P443_AT1-RH5 Reavaliação do Título de Utilização dos Recursos Hídricos (TURH) emitidos para os setores de atividades suscetíveis de causar poluição por substâncias perigosas	2015	Em execução
SUP_P449_AT3-RH5 Demarcação de troços navegáveis e fluviáveis	2015	Em execução
SUP_P450_AT4-RH5 Definir limites de descarga para as unidades industriais ligadas aos coletores municipais	2015	Em execução

Medidas do 1º Ciclo de Planeamento		
Medida	Estado de implementação	
Código - Designação	Ano	Estado
SUP_P451_AT3-RH5 Classificar e realizar Planos de Emergência Internos (PEI) para todas as barragens de classe 1	2015	Em execução
SUP_P488_AT3-RH5 Atualização do levantamento do potencial de produção em mini-hídricas	2015	Executada
SUP_SUB_E334_AT7-RH5 Implementação da recomendação tarifária ERSAR n.º 2/2010	2015	Em execução
SUP_SUB_E62_AT7-RH5 Publicação do Diploma do regime económico e financeiro dos recursos hídricos e respetiva implementação	2015	Executada
SUP_SUB_E63_AT5-RH5 Fiscalização de unidades com títulos de utilização emitidos	2015	Em execução
SUP_SUB_E93_AT5-RH5 Monitorizações de Controlo Periódico e Ações de tratamento de efluentes nas áreas mineiras	2015	Executada
SUP_SUB_P2_AT4-RH5 Garantia de boas condições agrícolas e ambientais	2015	Em execução
SUP_SUB_P25_AT1-RH5 Implementação e acompanhamento do Regime de Exercício da Atividade Industrial (REAL)	2015	Em execução
SUP_SUB_P269_AT4-RH5 Implementação de um sistema integrado de gestão dos Títulos de Utilização dos Recursos Hídricos (TURH)	2015	Executada
SUP_SUB_P32_AT5-RH5 Definição de programa plurianual de fiscalização	2015	Em execução
SUP_SUB_P337_AT6-RH5 Desenvolvimento de ações de sensibilização e formação	2015	Executada
SUP_SUB_P346_AT5-RH5 Reforço da monitorização da qualidade da água para abastecimento público	2015	Executada
SUP_SUB_P36_AT4-RH5 Estudo para identificação de aglomerados onde é viável a adoção de soluções eficazes de drenagem e tratamento de águas residuais	2015	Em execução
SUP_SUB_P368_AT4-RH5 Integração dos dados relativos aos níveis de tratamento das águas destinadas ao consumo humano	2015	Em execução
SUP_SUB_P39_AT4-RH5 Implementação e acompanhamento do Regime de Exercício da Atividade Pecuária (REAP)	2015	Em execução
SUP_SUB_P422_AT1-RH5 Publicação do Regime de Utilização dos Recursos Hídricos e respetiva implementação - Decreto-Lei n.º 226-A/2007, de 31 de maio	2015	Executada
SUP_SUB_P424_AT1-RH5 Regularização excecional das utilizações dos recursos hídricos do Decreto-Lei n.º 226A/2007, de 31 de maio	2015	Executada
SUP_SUB_P425_AT1-RH5 Aplicação conjunta das disposições previstas na legislação relativa à responsabilidade ambiental	2015	Executada

Medidas do 1º Ciclo de Planeamento		
Medida	Estado de implementação	
Código - Designação	Ano	Estado
SUP_SUB_P427_AT5-RH5 Otimização das redes de monitorização de avaliação do estado das massas de água e das zonas protegidas	2015	Executada
SUP_SUB_P480_AT4-RH5 Aplicação da recomendação IRAR nº 1/2007, gestão de fossas sépticas no âmbito de soluções particulares de disposição de águas residuais	2015	Em execução
SUP_SUB_P9_AT2-RH5 Balanço e reprogramação do Programa Nacional para o Uso Eficiente da água (PNUEA)	2015	Em execução
SUB_E375_AT4-RH5 Aplicação do Programa de Ação da Zona Vulnerável do Tejo (Portaria n.º 83/2010, de 2 de fevereiro)	2015	Executada
SUP_E108_AT4-RH5 Sistema Autónomo de Drenagem de águas Residuais - Bogas de Baixo, Ladeira, Maxial e Urgeiro	2015	Executada
SUP_E109_AT4-RH5 Sistema Autónomo de Drenagem de águas Residuais - Bogas de Cima, Descoberto, Bogas do Meio	2015	Executada
SUP_E112_AT4-RH5 Sistema Autónomo de Drenagem de Águas Residuais - Açor, Boxinos, Malhada Velha	2015	Executada
SUP_E461_AT4-RH5 Construção das ETAR compactas de Montes da Senhora, Moitas, Pedra do Altar e Cardal/Bairrada	2015	Executada
SUP_E54_AT3-RH5 Elaboração do projeto do “Guia metodológico para elaboração do Plano de Gestão de Risco de Inundações para Zonas Urbanas	2015	Não executada
SUP_P332_AT7-RH5 Estudo para avaliação de custos de escassez e aplicação de coeficientes de escassez diferenciados por bacia no cálculo da Taxa Recursos Hídricos (TRH)	2015	Não executada
SUP_P343_AT4-RH5 Estudo complementar para avaliação do impacte das pressões	2015	Não executada
SUP_P430_AT5-RH5 Estudo do impacto das alterações climáticas no cumprimento dos objetivos ambientais	2015	Não executada
SUP_P434_AT7-RH5 Análise da viabilidade de implementação de um plano para restabelecimento da conectividade dos cursos de água para a fauna piscícola	2015	Não executada
SUP_P448_AT3-RH5 Definição de áreas a preservar ao nível das bacias hidrográficas	2015	Não executada
SUP_SUB_P265_AT5-RH5 Acompanhamento dos impactes nas massas de água em resultado da implementação do Decreto-Lei n.º 276/2009, de 2 de outubro	2015	Não executada
SUP_SUB_P28_AT4-RH5 Implementação e acompanhamento da Estratégia Nacional de Efluentes Agropecuários e Agroindustriais (ENEAPAI) no atual enquadramento legal	2015	Não executada
SUP_SUB_P364_AT3-RH5 Identificação de reservas estratégicas para fazer face a situações de escassez	2015	Não executada

Medidas do 1º Ciclo de Planeamento		
Medida	Estado de implementação	
Código - Designação	Ano	Estado
SUP_SUB_P367_AT4-RH5 Identificação das áreas condicionadas à utilização agrícola de lamas de depuração e efluentes pecuários	2015	Não executada
SUP_SUB_P426_AT1-RH5 Regulamentação da Lei da Água	2015	Não executada
SUP_SUB_P440_AT3-RH5 Sistema de Previsão e Gestão de Secas	2015	Não executada
SUP_E143_AT3-RH5 Implementação das medidas de minimização previstas na Declaração de Impacte Ambiental (DIA) do Aproveitamento Hidroelétrico do Alvito	2015	Não executada

Medidas do 2º Ciclo de Planeamento		
Medida	Programação Física	
Código - Designação	1º Ciclo	Ano
PTE1P12M03_RH5 Implementação das obras de segurança ambiental na área mineira de Sarzedas.	Não	2020
PTE2P01M01_RH5 Melhorar a gestão da água e promover a eficiência da sua utilização no regadio	Não	2016-2020

A massa de água vai ainda beneficiar de medidas de âmbito regional, apresentadas na Parte 6 do PGRH.

Ficha de Caracterização de Massa de Água Superficial

Código: PT05TEJ0886**Nome:** Ribeira da Serzedinha**Categoria:** Rio**Bacia hidrográfica:** Tejo**Natureza:** Natural**Sub-bacia hidrográfica:** Ocreza**Tipologia:** Rios de Transição Norte-Sul**Extensão da MA (km):** 25,6983**Internacional:** Não**Área da MA (km²):****Código ES:****Área da bacia da MA (km²):** 60,3793

Enquadramento Territorial

Concelhos: PROENÇA-A-NOVA

Zonas Protegidas

Código**Tipo****Designação**

Pressões Quantitativas e Qualitativas

Captação de água por setor de atividade

Setor**Volume (hm³/ano)****Pressão Significativa**

Cargas por setor de atividade (kg/ano)

Setor**CBO₅****CQO****N_{total}****P_{total}****Pressão Significativa**

Agricultura

13985,061

943,232

Não

Pecuária

4113,311

234,379

Não

Pressões Quantitativas e Qualitativas		
<i>Pressão Transfronteiriça</i>		
Setor	Captações (Nº)	Rejeições de águas residuais (Nº)

Pressões Hidromorfológicas				
Tipo			Valor	
<i>Barragens</i>				
Designação	Classe	Volume útil armazenado (hm³)	Dispositivos de transposição para peixes	Regime de Caudais Ecológicos
<i>Intervenções</i>				
Tipo de intervenção			Nº	
<i>Regularização fluvial</i>				
Tipo de intervenção			Objetivo	
<i>Transvases</i>				
Massa de água de destino (Código - Designação)		Objetivo		Caudal (m³/dia)
<i>Pressão Transfronteiriça</i>				
Tipo de pressão			Valor	

Monitorização			
Estações			
Vigilância (n.º)	Operacional (n.º)	Hidrométrica (n.º)	Sedimentológica (n.º)
0	1	0	0

Avaliação do Estado		
Elementos de qualidade		
Tipo de Elemento	Classificação	Parâmetro
		Responsável/A recuperar

Avaliação do Estado		
Estado/Potencial Ecológico		
Biológicos	Bom	
Hidromorfológicos	Desconhecido/Sem informação	
Físico-Químicos Gerais	Bom	
Poluentes específicos	Desconhecido/Sem informação	
Estado Químico		
Substâncias Prioritárias e outros elementos	Desconhecido	

Classificação do estado				
Estado Químico				
Ciclo de Planeamento	Estado	Nível de confiança	Pressão(ões) responsável(eis)	Identificação da(s) Pressão(ões) responsável(eis)
1º Ciclo (2009-2015)	Bom			
2º Ciclo (2016-2021)	Desconhecido	Sem informação		
Estado/Potencial ecológico				
Ciclo de Planeamento	Estado	Nível de confiança	Pressão(ões) responsável(eis)	Identificação da(s) Pressão(ões) responsável(eis)
1º Ciclo (2009-2015)	Bom	Baixo		
2º Ciclo (2016-2021)	Bom	Elevado		
Classificação do estado global				
1º Ciclo		2º Ciclo		
Bom e Superior		Bom e Superior		
Avaliação das Zonas Protegidas				
Designação	Ciclo de Planeamento			
	1º Ciclo		2º Ciclo	

Objetivos Ambientais	
<i>Ciclo de Planeamento</i>	
1º Ciclo	Bom e superior
Ano	2015
Prorrogação ou derrogação	
Justificação	
2º Ciclo	Bom e superior
Ano	2015
Prorrogação ou derrogação	
Justificação	

Observações

Medidas do 1º Ciclo de Planeamento		
Medida	Estado de implementação	
Código - Designação	Ano	Estado
SUP_E279_AT3-RH5 Reabilitação e requalificação de linhas de água	2015	Em execução
SUP_E311_AT6-RH5 SIARL - Sistema de Informação de Apoio à Reposição da Legalidade	2015	Executada
SUP_E345_AT4-RH5 Realização de planos de gestão de lamas e efluentes pecuários	2015	Em execução
SUP_P360_AT3-RH5 Desenvolvimento de Planos de Gestão dos Riscos de Inundações.	2015	Em execução
SUP_P361_AT1-RH5 Complemento dos sistemas de classificação do estado ecológico e do potencial ecológico das massas de água superficiais.	2015	Em execução
SUP_P431_AT1-RH5 Elaboração de um Manual sobre o Regime Jurídico da Utilização dos Recursos Hídricos na Perspetiva Contraordenacional	2015	Executada
SUP_P433_AT3-RH5 Reforço de Meios de Fiscalização do SEPNA para o combate à pesca ilegal de espécies migradoras	2015	Executada

Medidas do 1º Ciclo de Planeamento		
Medida	Estado de implementação	
Código - Designação	Ano	Estado
SUP_P443_AT1-RH5 Reavaliação do Título de Utilização dos Recursos Hídricos (TURH) emitidos para os setores de atividades suscetíveis de causar poluição por substâncias perigosas	2015	Em execução
SUP_P449_AT3-RH5 Demarcação de troços navegáveis e flutuáveis	2015	Em execução
SUP_P450_AT4-RH5 Definir limites de descarga para as unidades industriais ligadas aos coletores municipais	2015	Em execução
SUP_P488_AT3-RH5 Atualização do levantamento do potencial de produção em mini-hídricas	2015	Executada
SUP_SUB_E334_AT7-RH5 Implementação da recomendação tarifária ERSAR n.º 2/2010	2015	Em execução
SUP_SUB_E62_AT7-RH5 Publicação do Diploma do regime económico e financeiro dos recursos hídricos e respetiva implementação	2015	Executada
SUP_SUB_E63_AT5-RH5 Fiscalização de unidades com títulos de utilização emitidos	2015	Em execução
SUP_SUB_P2_AT4-RH5 Garantia de boas condições agrícolas e ambientais	2015	Em execução
SUP_SUB_P25_AT1-RH5 Implementação e acompanhamento do Regime de Exercício da Atividade Industrial (REAI)	2015	Em execução
SUP_SUB_P269_AT4-RH5 Implementação de um sistema integrado de gestão dos Títulos de Utilização dos Recursos Hídricos (TURH)	2015	Executada
SUP_SUB_P32_AT5-RH5 Definição de programa plurianual de fiscalização	2015	Em execução
SUP_SUB_P337_AT6-RH5 Desenvolvimento de ações de sensibilização e formação	2015	Executada
SUP_SUB_P346_AT5-RH5 Reforço da monitorização da qualidade da água para abastecimento público	2015	Executada
SUP_SUB_P36_AT4-RH5 Estudo para identificação de aglomerados onde é viável a adoção de soluções eficazes de drenagem e tratamento de águas residuais	2015	Em execução
SUP_SUB_P368_AT4-RH5 Integração dos dados relativos aos níveis de tratamento das águas destinadas ao consumo humano	2015	Em execução
SUP_SUB_P39_AT4-RH5 Implementação e acompanhamento do Regime de Exercício da Atividade Pecuária (REAP)	2015	Em execução
SUP_SUB_P422_AT1-RH5 Publicação do Regime de Utilização dos Recursos Hídricos e respetiva implementação - Decreto-Lei n.º 226-A/2007, de 31 de maio	2015	Executada
SUP_SUB_P424_AT1-RH5 Regularização excecional das utilizações dos recursos hídricos do Decreto-Lei n.º 226A/2007, de 31 de maio	2015	Executada

Medidas do 1º Ciclo de Planeamento		
Medida	Estado de implementação	
Código - Designação	Ano	Estado
SUP_SUB_P425_AT1-RH5 Aplicação conjunta das disposições previstas na legislação relativa à responsabilidade ambiental	2015	Executada
SUP_SUB_P427_AT5-RH5 Otimização das redes de monitorização de avaliação do estado das massas de água e das zonas protegidas	2015	Executada
SUP_SUB_P480_AT4-RH5 Aplicação da recomendação IRAR nº 1/2007, gestão de fossas sépticas no âmbito de soluções particulares de disposição de águas residuais	2015	Em execução
SUP_SUB_P9_AT2-RH5 Balanço e reprogramação do Programa Nacional para o Uso Eficiente da água (PNUEA)	2015	Em execução
SUP_E54_AT3-RH5 Elaboração do projeto do “Guia metodológico para elaboração do Plano de Gestão de Risco de Inundações para Zonas Urbanas	2015	Não executada
SUP_P332_AT7-RH5 Estudo para avaliação de custos de escassez e aplicação de coeficientes de escassez diferenciados por bacia no cálculo da Taxa Recursos Hídricos (TRH)	2015	Não executada
SUP_P343_AT4-RH5 Estudo complementar para avaliação do impacte das pressões	2015	Não executada
SUP_P430_AT5-RH5 Estudo do impacto das alterações climáticas no cumprimento dos objetivos ambientais	2015	Não executada
SUP_P434_AT7-RH5 Análise da viabilidade de implementação de um plano para restabelecimento da conectividade dos cursos de água para a fauna piscícola	2015	Não executada
SUP_P448_AT3-RH5 Definição de áreas a preservar ao nível das bacias hidrográficas	2015	Não executada
SUP_SUB_P265_AT5-RH5 Acompanhamento dos impactes nas massas de água em resultado da implementação do Decreto-Lei n.º 276/2009, de 2 de outubro	2015	Não executada
SUP_SUB_P28_AT4-RH5 Implementação e acompanhamento da Estratégia Nacional de Efluentes Agropecuários e Agroindustriais (ENEAPAI) no atual enquadramento legal	2015	Não executada
SUP_SUB_P364_AT3-RH5 Identificação de reservas estratégicas para fazer face a situações de escassez	2015	Não executada
SUP_SUB_P367_AT4-RH5 Identificação das áreas condicionadas à utilização agrícola de lamas de depuração e efluentes pecuários	2015	Não executada
SUP_SUB_P426_AT1-RH5 Regulamentação da Lei da Água	2015	Não executada
SUP_SUB_P440_AT3-RH5 Sistema de Previsão e Gestão de Secas	2015	Não executada

<i>Medidas do 2º Ciclo de Planeamento</i>		
<i>Medida</i>		<i>Programação Física</i>
<i>Código - Designação</i>	<i>1º Ciclo</i>	<i>Ano</i>

A massa de água vai ainda beneficiar de medidas de âmbito regional, apresentadas na Parte 6 do PGRH.

Ficha de Caracterização de Massa de Água Superficial

Código: PT05TEJ0887**Nome:** Ribeiro do Campo**Categoria:** Rio**Bacia hidrográfica:** Tejo**Natureza:** Natural**Sub-bacia hidrográfica:** Tejo**Tipologia:** Rios do Sul de Pequena Dimensão**Extensão da MA (km):** 8,0572**Internacional:** Não**Área da MA (km²):****Código ES:****Área da bacia da MA (km²):** 28,3823

Enquadramento Territorial

Concelhos: CASTELO BRANCO

Zonas Protegidas

Código	Tipo	Designação
PTZPE0042	Zonas Designadas para a Conservação de Aves Selvagens (Zona de Proteção Especial - ZPE)	TEJO INTERNACIONAL, ERGES E PÔNSUL

Pressões Quantitativas e Qualitativas

Captação de água por setor de atividade

Setor	Volume (hm³/ano)	Pressão Significativa
--------------	------------------------------------	------------------------------

Cargas por setor de atividade (kg/ano)

Setor	CBO₅	CQO	N_{total}	P_{total}	Pressão Significativa
Urbano	448,5	1631,914	384,193	67,065	Não

Pressões Quantitativas e Qualitativas					
Agrícola			8418,325	1033,523	Não
Pecuária			4359,962	229,647	Não
Pressão Transfronteiriça					
Setor		Captações (Nº)		Rejeições de águas residuais (Nº)	

Pressões Hidromorfológicas				
Tipo			Valor	
Barragens				
Designação	Classe	Volume útil armazenado (hm ³)	Dispositivos de transposição para peixes	Regime de Caudais Ecológicos
Intervenções				
Tipo de intervenção			Nº	
Regularização fluvial				
Tipo de intervenção			Objetivo	
Transvases				
Massa de água de destino (Código - Designação)	Objetivo		Caudal (m ³ /dia)	
Pressão Transfronteiriça				
Tipo de pressão			Valor	

Monitorização			
Estações			
Vigilância (n.º)	Operacional (n.º)	Hidrométrica (n.º)	Sedimentológica (n.º)
0	0	0	0

Avaliação do Estado		
Elementos de qualidade		
Tipo de Elemento	Classificação	Parâmetro
		Responsável/A recuperar
Estado/Potencial Ecológico		
Biológicos	Desconhecido/Sem informação	
Hidromorfológicos	Desconhecido/Sem informação	
Físico-Químicos Gerais	Desconhecido/Sem informação	
Poluentes específicos	Desconhecido/Sem informação	
Estado Químico		
Substâncias Prioritárias e outros elementos	Desconhecido	

Classificação do estado				
Estado Químico				
Ciclo de Planeamento	Estado	Nível de confiança	Pressão(ões) responsável(eis)	Identificação da(s) Pressão(ões) responsável(eis)
1º Ciclo (2009-2015)	Bom			
2º Ciclo (2016-2021)	Desconhecido	Sem informação		
Estado/Potencial ecológico				
Ciclo de Planeamento	Estado	Nível de confiança	Pressão(ões) responsável(eis)	Identificação da(s) Pressão(ões) responsável(eis)
1º Ciclo (2009-2015)	Razoável	Elevado		
2º Ciclo (2016-2021)	Bom	Baixo		
Classificação do estado global				
1º Ciclo			2º Ciclo	
Inferior a Bom			Bom e Superior	

<i>Classificação do estado</i>		
<i>Avaliação das Zonas Protegidas</i>		
<i>Designação</i>	<i>Ciclo de Planeamento</i>	
	<i>1º Ciclo</i>	<i>2º Ciclo</i>

<i>Objetivos Ambientais</i>	
<i>Ciclo de Planeamento</i>	
1º Ciclo	Inferior a Bom
Ano	2016-2021
Prorrogação ou derrogação	Artigo 4.º (4) - Exequibilidade técnica
Justificação	A escala das melhorias necessárias só pode, por razões de exequibilidade técnica em reduzir as pressões de origem tónica e difusa, ser realizada por fases que excedam o calendário estabelecido, estando prevista a sua implementação até 2021.
2º Ciclo	Bom e superior
Ano	2015
Prorrogação ou derrogação	
Justificação	

<i>Observações</i>

<i>Medidas do 1º Ciclo de Planeamento</i>		
<i>Medida</i>	<i>Estado de implementação</i>	
<i>Código - Designação</i>	<i>Ano</i>	<i>Estado</i>
SUP_E279_AT3-RH5 Reabilitação e requalificação de linhas de água	2015	Em execução
SUP_E311_AT6-RH5 SIARL - Sistema de Informação de Apoio à Reposição da Legalidade	2015	Executada
SUP_E345_AT4-RH5 Realização de planos de gestão de lamas e efluentes pecuários	2015	Em execução
SUP_P360_AT3-RH5 Desenvolvimento de Planos de Gestão dos Riscos de Inundações.	2015	Em execução

Medidas do 1º Ciclo de Planeamento		
Medida	Estado de implementação	
Código - Designação	Ano	Estado
SUP_P361_AT1-RH5 Complemento dos sistemas de classificação do estado ecológico e do potencial ecológico das massas de água superficiais.	2015	Em execução
SUP_P431_AT1-RH5 Elaboração de um Manual sobre o Regime Jurídico da Utilização dos Recursos Hídricos na Perspetiva Contraordenacional	2015	Executada
SUP_P433_AT3-RH5 Reforço de Meios de Fiscalização do SEPNA para o combate à pesca ilegal de espécies migradoras	2015	Executada
SUP_P443_AT1-RH5 Reavaliação do Título de Utilização dos Recursos Hídricos (TURH) emitidos para os setores de atividades suscetíveis de causar poluição por substâncias perigosas	2015	Em execução
SUP_P449_AT3-RH5 Demarcação de troços navegáveis e flutuáveis	2015	Em execução
SUP_P450_AT4-RH5 Definir limites de descarga para as unidades industriais ligadas aos coletores municipais	2015	Em execução
SUP_P488_AT3-RH5 Atualização do levantamento do potencial de produção em mini-hídricas	2015	Executada
SUP_SUB_E334_AT7-RH5 Implementação da recomendação tarifária ERSAR n.º 2/2010	2015	Em execução
SUP_SUB_E62_AT7-RH5 Publicação do Diploma do regime económico e financeiro dos recursos hídricos e respetiva implementação	2015	Executada
SUP_SUB_E63_AT5-RH5 Fiscalização de unidades com títulos de utilização emitidos	2015	Em execução
SUP_SUB_P2_AT4-RH5 Garantia de boas condições agrícolas e ambientais	2015	Em execução
SUP_SUB_P25_AT1-RH5 Implementação e acompanhamento do Regime de Exercício da Atividade Industrial (REAL)	2015	Em execução
SUP_SUB_P269_AT4-RH5 Implementação de um sistema integrado de gestão dos Títulos de Utilização dos Recursos Hídricos (TURH)	2015	Executada
SUP_SUB_P32_AT5-RH5 Definição de programa plurianual de fiscalização	2015	Em execução
SUP_SUB_P337_AT6-RH5 Desenvolvimento de ações de sensibilização e formação	2015	Executada
SUP_SUB_P346_AT5-RH5 Reforço da monitorização da qualidade da água para abastecimento público	2015	Executada
SUP_SUB_P36_AT4-RH5 Estudo para identificação de aglomerados onde é viável a adoção de soluções eficazes de drenagem e tratamento de águas residuais	2015	Em execução
SUP_SUB_P368_AT4-RH5 Integração dos dados relativos aos níveis de tratamento das águas destinadas ao consumo humano	2015	Em execução

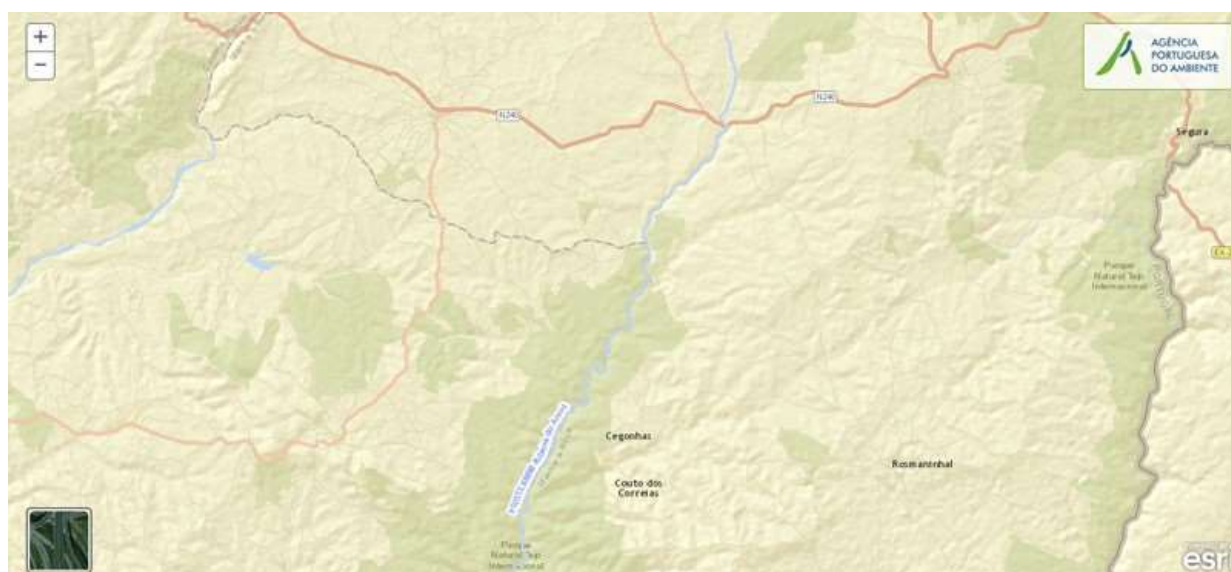
Medidas do 1º Ciclo de Planeamento		
Medida	Estado de implementação	
Código - Designação	Ano	Estado
SUP_SUB_P39_AT4-RH5 Implementação e acompanhamento do Regime de Exercício da Atividade Pecuária (REAP)	2015	Em execução
SUP_SUB_P422_AT1-RH5 Publicação do Regime de Utilização dos Recursos Hídricos e respetiva implementação - Decreto-Lei n.º 226-A/2007, de 31 de maio	2015	Executada
SUP_SUB_P424_AT1-RH5 Regularização excecional das utilizações dos recursos hídricos do Decreto-Lei n.º 226A/2007, de 31 de maio	2015	Executada
SUP_SUB_P425_AT1-RH5 Aplicação conjunta das disposições previstas na legislação relativa à responsabilidade ambiental	2015	Executada
SUP_SUB_P427_AT5-RH5 Otimização das redes de monitorização de avaliação do estado das massas de água e das zonas protegidas	2015	Executada
SUP_SUB_P480_AT4-RH5 Aplicação da recomendação IRAR nº 1/2007, gestão de fossas sépticas no âmbito de soluções particulares de disposição de águas residuais	2015	Em execução
SUP_SUB_P9_AT2-RH5 Balanço e reprogramação do Programa Nacional para o Uso Eficiente da água (PNUEA)	2015	Em execução
SUP_E54_AT3-RH5 Elaboração do projeto do “Guia metodológico para elaboração do Plano de Gestão de Risco de Inundações para Zonas Urbanas	2015	Não executada
SUP_P332_AT7-RH5 Estudo para avaliação de custos de escassez e aplicação de coeficientes de escassez diferenciados por bacia no cálculo da Taxa Recursos Hídricos (TRH)	2015	Não executada
SUP_P343_AT4-RH5 Estudo complementar para avaliação do impacte das pressões	2015	Não executada
SUP_P430_AT5-RH5 Estudo do impacto das alterações climáticas no cumprimento dos objetivos ambientais	2015	Não executada
SUP_P434_AT7-RH5 Análise da viabilidade de implementação de um plano para restabelecimento da conectividade dos cursos de água para a fauna piscícola	2015	Não executada
SUP_P448_AT3-RH5 Definição de áreas a preservar ao nível das bacias hidrográficas	2015	Não executada
SUP_SUB_P265_AT5-RH5 Acompanhamento dos impactes nas massas de água em resultado da implementação do Decreto-Lei n.º 276/2009, de 2 de outubro	2015	Não executada
SUP_SUB_P28_AT4-RH5 Implementação e acompanhamento da Estratégia Nacional de Efluentes Agropecuários e Agroindustriais (ENEAPAI) no atual enquadramento legal	2015	Não executada
SUP_SUB_P364_AT3-RH5 Identificação de reservas estratégicas para fazer face a situações de escassez	2015	Não executada
SUP_SUB_P367_AT4-RH5 Identificação das áreas condicionadas à utilização agrícola de lamas de depuração e efluentes pecuários	2015	Não executada

Medidas do 1º Ciclo de Planeamento		
Medida	Estado de implementação	
Código - Designação	Ano	Estado
SUP_SUB_P426_AT1-RH5 Regulamentação da Lei da Água	2015	Não executada
SUP_SUB_P440_AT3-RH5 Sistema de Previsão e Gestão de Secas	2015	Não executada

Medidas do 2º Ciclo de Planeamento		
Medida	Programação Física	
Código - Designação	1º Ciclo	Ano

A massa de água vai ainda beneficiar de medidas de âmbito regional, apresentadas na Parte 6 do PGRH.

Ficha de Caracterização de Massa de Água Superficial

Código: PT05TEJ0888**Nome:** Ribeira do Aravil**Categoria:** Rio**Bacia hidrográfica:** Tejo**Natureza:** Natural**Sub-bacia hidrográfica:** Tejo**Tipologia:** Rios do Sul de Média-Grande Dimensão**Extensão da MA (km):** 26,5844**Internacional:** Não**Área da MA (km²):****Código ES:****Área da bacia da MA (km²):** 63,1228

Enquadramento Territorial

Concelhos: CASTELO BRANCO, IDANHA-A-NOVA

Zonas Protegidas

Código	Tipo	Designação
PTZPE0042	Zonas Designadas para a Conservação de Aves Selvagens (Zona de Proteção Especial - ZPE)	TEJO INTERNACIONAL, ERGES E PÔNSUL
PTP76	Zona designada para a proteção de Espécies Aquáticas de Interesse Económico (Águas Piscícolas)	RIB. DE ARAVIL - TODO O CURSO DE ÁGUA

Pressões Quantitativas e Qualitativas					
<i>Captação de água por setor de atividade</i>					
Setor		Volume (hm³/ano)		Pressão Significativa	
<i>Cargas por setor de atividade (kg/ano)</i>					
Setor	CBO₅	CQO	N_{total}	P_{total}	Pressão Significativa
Agrícola			18937,66	2337,04	Sim
Pecuária			14508,173	692,673	Sim
<i>Pressão Transfronteiriça</i>					
Setor		Captações (Nº)		Rejeições de águas residuais (Nº)	

Pressões Hidromorfológicas				
Tipo			Valor	
Barragens (N.º)			1	
<i>Barragens</i>				
Designação	Classe	Volume útil armazenado (hm³)	Dispositivos de transposição para peixes	Regime de Caudais Ecológicos
José Martins	Pequenas Barragens (RSPB)			
<i>Intervenções</i>				
Tipo de intervenção			Nº	
<i>Regularização fluvial</i>				
Tipo de intervenção			Objetivo	
<i>Transvases</i>				
Massa de água de destino (Código - Designação)		Objetivo		Caudal (m³/dia)
<i>Pressão Transfronteiriça</i>				
Tipo de pressão			Valor	

Monitorização			
Estações			
Vigilância (n.º)	Operacional (n.º)	Hidrométrica (n.º)	Sedimentológica (n.º)
0	2	0	0

Avaliação do Estado		
Elementos de qualidade		
Tipo de Elemento	Classificação	Parâmetro
		Responsável/A recuperar
Estado/Potencial Ecológico		
Biológicos	Medíocre	Peixes
Hidromorfológicos	Excelente/Máximo	
Físico-Químicos Gerais	Razoável	%OD
Poluentes específicos	Bom	
Estado Químico		
Substâncias Prioritárias e outros elementos	Desconhecido	

Classificação do estado				
Estado Químico				
Ciclo de Planeamento	Estado	Nível de confiança	Pressão(ões) responsável(eis)	Identificação da(s) Pressão(ões) responsável(eis)
1º Ciclo (2009-2015)	Bom			
2º Ciclo (2016-2021)	Desconhecido	Sem informação		
Estado/Potencial ecológico				
Ciclo de Planeamento	Estado	Nível de confiança	Pressão(ões) responsável(eis)	Identificação da(s) Pressão(ões) responsável(eis)
1º Ciclo (2009-2015)	Razoável	Elevado		
2º Ciclo (2016-2021)	Medíocre	Elevado	2.10 Difusa - Outras	Pecuária

Classificação do estado				
2º Ciclo (2016-2021)	Medíocre	Elevado	2.2 Difusa - Agricultura	
Classificação do estado global				
1º Ciclo			2º Ciclo	
Inferior a Bom			Inferior a Bom	
Avaliação das Zonas Protegidas				
Designação	Ciclo de Planeamento			
	1º Ciclo	2º Ciclo		

Objetivos Ambientais	
Ciclo de Planeamento	
1º Ciclo	Inferior a Bom
Ano	2015
Prorrogação ou derrogação	
Justificação	
2º Ciclo	Inferior a Bom
Ano	2022-2027
Prorrogação ou derrogação	Artigo 4.º (4) - Exequibilidade técnica
Justificação	Complementaridade dos sistemas de classificação com mais elementos, nomeadamente biológicos, que conduziram a alterações na classificação final do estado da massa de água. Recuperação reduzida dos ecossistemas aquáticos em massas de água sujeitas a pressões prolongadas.

Observações

Medidas do 1º Ciclo de Planeamento		
Medida	Estado de implementação	
Código - Designação	Ano	Estado
SUP_E279_AT3-RH5 Reabilitação e requalificação de linhas de água	2015	Em execução
SUP_E311_AT6-RH5 SIARL - Sistema de Informação de Apoio à Reposição da Legalidade	2015	Executada
SUP_E345_AT4-RH5 Realização de planos de gestão de lamas e efluentes pecuários	2015	Em execução
SUP_P360_AT3-RH5 Desenvolvimento de Planos de Gestão dos Riscos de Inundações.	2015	Em execução
SUP_P361_AT1-RH5 Complemento dos sistemas de classificação do estado ecológico e do potencial ecológico das massas de água superficiais.	2015	Em execução
SUP_P431_AT1-RH5 Elaboração de um Manual sobre o Regime Jurídico da Utilização dos Recursos Hídricos na Perspetiva Contraordenacional	2015	Executada
SUP_P433_AT3-RH5 Reforço de Meios de Fiscalização do SEPNA para o combate à pesca ilegal de espécies migradoras	2015	Executada
SUP_P441_AT3-RH5 Implementação do Plano de Gestão da Enguia para Portugal	2015	Em execução
SUP_P443_AT1-RH5 Reavaliação do Título de Utilização dos Recursos Hídricos (TURH) emitidos para os setores de atividades suscetíveis de causar poluição por substâncias perigosas	2015	Em execução
SUP_P449_AT3-RH5 Demarcação de troços navegáveis e flutuáveis	2015	Em execução
SUP_P450_AT4-RH5 Definir limites de descarga para as unidades industriais ligadas aos coletores municipais	2015	Em execução
SUP_P488_AT3-RH5 Atualização do levantamento do potencial de produção em mini-hídricas	2015	Executada
SUP_SUB_E334_AT7-RH5 Implementação da recomendação tarifária ERSAR n.º 2/2010	2015	Em execução
SUP_SUB_E62_AT7-RH5 Publicação do Diploma do regime económico e financeiro dos recursos hídricos e respetiva implementação	2015	Executada
SUP_SUB_E63_AT5-RH5 Fiscalização de unidades com títulos de utilização emitidos	2015	Em execução
SUP_SUB_P2_AT4-RH5 Garantia de boas condições agrícolas e ambientais	2015	Em execução
SUP_SUB_P25_AT1-RH5 Implementação e acompanhamento do Regime de Exercício da Atividade Industrial (REAI)	2015	Em execução
SUP_SUB_P269_AT4-RH5 Implementação de um sistema integrado de gestão dos Títulos de Utilização dos Recursos Hídricos (TURH)	2015	Executada
SUP_SUB_P32_AT5-RH5 Definição de programa plurianual de fiscalização	2015	Em execução
SUP_SUB_P337_AT6-RH5 Desenvolvimento de ações de sensibilização e formação	2015	Executada

Medidas do 1º Ciclo de Planeamento		
Medida	Estado de implementação	
Código - Designação	Ano	Estado
SUP_SUB_P346_AT5-RH5 Reforço da monitorização da qualidade da água para abastecimento público	2015	Executada
SUP_SUB_P36_AT4-RH5 Estudo para identificação de aglomerados onde é viável a adoção de soluções eficazes de drenagem e tratamento de águas residuais	2015	Em execução
SUP_SUB_P368_AT4-RH5 Integração dos dados relativos aos níveis de tratamento das águas destinadas ao consumo humano	2015	Em execução
SUP_SUB_P39_AT4-RH5 Implementação e acompanhamento do Regime de Exercício da Atividade Pecuária (REAP)	2015	Em execução
SUP_SUB_P422_AT1-RH5 Publicação do Regime de Utilização dos Recursos Hídricos e respetiva implementação - Decreto-Lei n.º 226-A/2007, de 31 de maio	2015	Executada
SUP_SUB_P424_AT1-RH5 Regularização excecional das utilizações dos recursos hídricos do Decreto-Lei n.º 226A/2007, de 31 de maio	2015	Executada
SUP_SUB_P425_AT1-RH5 Aplicação conjunta das disposições previstas na legislação relativa à responsabilidade ambiental	2015	Executada
SUP_SUB_P427_AT5-RH5 Otimização das redes de monitorização de avaliação do estado das massas de água e das zonas protegidas	2015	Executada
SUP_SUB_P480_AT4-RH5 Aplicação da recomendação IRAR nº 1/2007, gestão de fossas sépticas no âmbito de soluções particulares de disposição de águas residuais	2015	Em execução
SUP_SUB_P9_AT2-RH5 Balanço e reprogramação do Programa Nacional para o Uso Eficiente da água (PNUEA)	2015	Em execução
SUP_E54_AT3-RH5 Elaboração do projeto do “Guia metodológico para elaboração do Plano de Gestão de Risco de Inundações para Zonas Urbanas	2015	Não executada
SUP_P332_AT7-RH5 Estudo para avaliação de custos de escassez e aplicação de coeficientes de escassez diferenciados por bacia no cálculo da Taxa Recursos Hídricos (TRH)	2015	Não executada
SUP_P343_AT4-RH5 Estudo complementar para avaliação do impacte das pressões	2015	Não executada
SUP_P358_AT2-RH5 Desenvolvimento de estudos de simulação de albufeiras dos aproveitamentos hidroagrícolas do grupo II	2015	Não executada
SUP_P430_AT5-RH5 Estudo do impacto das alterações climáticas no cumprimento dos objetivos ambientais	2015	Não executada
SUP_P434_AT7-RH5 Análise da viabilidade de implementação de um plano para restabelecimento da conectividade dos cursos de água para a fauna piscícola	2015	Não executada
SUP_P448_AT3-RH5 Definição de áreas a preservar ao nível das bacias hidrográficas	2015	Não executada

Medidas do 1º Ciclo de Planeamento		
Medida	Estado de implementação	
Código - Designação	Ano	Estado
SUP_SUB_P265_AT5-RH5 Acompanhamento dos impactes nas massas de água em resultado da implementação do Decreto-Lei n.º 276/2009, de 2 de outubro	2015	Não executada
SUP_SUB_P28_AT4-RH5 Implementação e acompanhamento da Estratégia Nacional de Efluentes Agropecuários e Agroindustriais (ENEAPAI) no atual enquadramento legal	2015	Não executada
SUP_SUB_P364_AT3-RH5 Identificação de reservas estratégicas para fazer face a situações de escassez	2015	Não executada
SUP_SUB_P367_AT4-RH5 Identificação das áreas condicionadas à utilização agrícola de lamas de depuração e efluentes pecuários	2015	Não executada
SUP_SUB_P426_AT1-RH5 Regulamentação da Lei da Água	2015	Não executada
SUP_SUB_P440_AT3-RH5 Sistema de Previsão e Gestão de Secas	2015	Não executada

Medidas do 2º Ciclo de Planeamento		
Medida	Programação Física	
Código - Designação	1º Ciclo	Ano
PTE1P06M01_RH5 Adotar um novo Código de Boas Práticas Agrícolas, contemplando disposições para o azoto e para o fósforo	Não	2016

A massa de água vai ainda beneficiar de medidas de âmbito regional, apresentadas na Parte 6 do PGRH.

Ficha de Caracterização de Massa de Água Superficial

Código: PT05TEJ0889**Nome:** Ribeira de Sabacheira**Categoria:** Rio**Bacia hidrográfica:** Tejo**Natureza:** Natural**Sub-bacia hidrográfica:** Nabão**Tipologia:** Depósitos Sedimentares do Tejo e Sado**Extensão da MA (km):** 24,3915**Internacional:** Não**Área da MA (km²):****Código ES:****Área da bacia da MA (km²):** 102,6213

Enquadramento Territorial

Concelhos: LEIRIA, OURÉM, TOMAR

Zonas Protegidas

Código	Tipo	Designação
PTCON0045	Zona designada para a proteção de habitats (Sítios de Importância Comunitária - SIC)	SICÓ/ALVAIAZERE

Pressões Quantitativas e Qualitativas

Captação de água por setor de atividade

Setor	Volume (hm³/ano)	Pressão Significativa
Agrícola	0,0002	Não
Indústria	0,015	Não

Pressões Quantitativas e Qualitativas					
<i>Cargas por setor de atividade (kg/ano)</i>					
Setor	CBO₅	CQO	N_{total}	P_{total}	Pressão Significativa
Urbano	8968,84	28222,13	8379,32	1355,56	Sim
Agrícola			26086,777	2896,867	Não
Pecuária			55364,561	3679,494	Sim
<i>Pressão Transfronteiriça</i>					
Setor	Captações (Nº)		Rejeições de águas residuais (Nº)		

Pressões Hidromorfológicas				
Tipo			Valor	
Regularização Fluvial (km)				
<i>Barragens</i>				
Designação	Classe	Volume útil armazenado (hm³)	Dispositivos de transposição para peixes	Regime de Caudais Ecológicos
<i>Intervenções</i>				
Tipo de intervenção		Nº		
<i>Regularização fluvial</i>				
Tipo de intervenção		Objetivo		
Atravessamento		Pontes e Pontões		
<i>Transvases</i>				
Massa de água de destino (Código - Designação)		Objetivo	Caudal (m³/dia)	
<i>Pressão Transfronteiriça</i>				
Tipo de pressão			Valor	

Monitorização
Estações

Monitorização			
Vigilância (n.º)	Operacional (n.º)	Hidrométrica (n.º)	Sedimentológica (n.º)
0	0	0	0

Avaliação do Estado		
Elementos de qualidade		
Tipo de Elemento	Classificação	Parâmetro
		Responsável/A recuperar
Estado/Potencial Ecológico		
Biológicos	Desconhecido/Sem informação	
Hidromorfológicos	Desconhecido/Sem informação	
Físico-Químicos Gerais	Desconhecido/Sem informação	
Poluentes específicos	Desconhecido/Sem informação	
Estado Químico		
Substâncias Prioritárias e outros elementos	Desconhecido	

Classificação do estado				
Estado Químico				
Ciclo de Planeamento	Estado	Nível de confiança	Pressão(ões) responsável(eis)	Identificação da(s) Pressão(ões) responsável(eis)
1º Ciclo (2009-2015)	Desconhecido			
2º Ciclo (2016-2021)	Desconhecido	Sem informação		
Estado/Potencial ecológico				
Ciclo de Planeamento	Estado	Nível de confiança	Pressão(ões) responsável(eis)	Identificação da(s) Pressão(ões) responsável(eis)
1º Ciclo (2009-2015)	Desconhecido/ Sem informação	Sem informação		
2º Ciclo (2016-2021)	Razoável	Baixo	1.1 Pontual - Águas Residuais Urbanas	ETAR de Seiça

Classificação do estado				
2º Ciclo (2016-2021)	Razoável	Baixo	2.10 Difusa - Outras	Pecuária
Classificação do estado global				
1º Ciclo			2º Ciclo	
Desconhecido			Inferior a Bom	
Avaliação das Zonas Protegidas				
Designação	Ciclo de Planeamento			
	1º Ciclo		2º Ciclo	

Objetivos Ambientais	
Ciclo de Planeamento	
1º Ciclo	Desconhecido
Ano	Desconhecido
Prorrogação ou derrogação	
Justificação	
2º Ciclo	Inferior a Bom
Ano	2022-2027
Prorrogação ou derrogação	Artigo 4.º (4) - Exequibilidade técnica
Justificação	Recuperação reduzida dos ecossistemas aquáticos em massas de água sujeitas a pressões prolongadas. Medidas de restauração ecológica que proporcionam impactes positivos graduais, com resultados a médio e longo prazo.

Observações

Medidas do 1º Ciclo de Planeamento		
Medida	Estado de implementação	
Código - Designação	Ano	Estado
SUP_E279_AT3-RH5 Reabilitação e requalificação de linhas de água	2015	Em execução
SUP_E311_AT6-RH5 SIARL - Sistema de Informação de Apoio à Reposição da Legalidade	2015	Executada
SUP_E345_AT4-RH5 Realização de planos de gestão de lamas e efluentes pecuários	2015	Em execução
SUP_P360_AT3-RH5 Desenvolvimento de Planos de Gestão dos Riscos de Inundações.	2015	Em execução
SUP_P361_AT1-RH5 Complemento dos sistemas de classificação do estado ecológico e do potencial ecológico das massas de água superficiais.	2015	Em execução
SUP_P431_AT1-RH5 Elaboração de um Manual sobre o Regime Jurídico da Utilização dos Recursos Hídricos na Perspetiva Contraordenacional	2015	Executada
SUP_P433_AT3-RH5 Reforço de Meios de Fiscalização do SEPNA para o combate à pesca ilegal de espécies migradoras	2015	Executada
SUP_P443_AT1-RH5 Reavaliação do Título de Utilização dos Recursos Hídricos (TURH) emitidos para os setores de atividades suscetíveis de causar poluição por substâncias perigosas	2015	Em execução
SUP_P449_AT3-RH5 Demarcação de troços navegáveis e fluviáveis	2015	Em execução
SUP_P450_AT4-RH5 Definir limites de descarga para as unidades industriais ligadas aos coletores municipais	2015	Em execução
SUP_P488_AT3-RH5 Atualização do levantamento do potencial de produção em mini-hídricas	2015	Executada
SUP_SUB_E334_AT7-RH5 Implementação da recomendação tarifária ERSAR n.º 2/2010	2015	Em execução
SUP_SUB_E62_AT7-RH5 Publicação do Diploma do regime económico e financeiro dos recursos hídricos e respetiva implementação	2015	Executada
SUP_SUB_E63_AT5-RH5 Fiscalização de unidades com títulos de utilização emitidos	2015	Em execução
SUP_SUB_E93_AT5-RH5 Monitorizações de Controlo Periódico e Ações de tratamento de efluentes nas áreas mineiras	2015	Executada
SUP_SUB_P2_AT4-RH5 Garantia de boas condições agrícolas e ambientais	2015	Em execução
SUP_SUB_P25_AT1-RH5 Implementação e acompanhamento do Regime de Exercício da Atividade Industrial (REAL)	2015	Em execução
SUP_SUB_P269_AT4-RH5 Implementação de um sistema integrado de gestão dos Títulos de Utilização dos Recursos Hídricos (TURH)	2015	Executada
SUP_SUB_P32_AT5-RH5 Definição de programa plurianual de fiscalização	2015	Em execução

Medidas do 1º Ciclo de Planeamento		
Medida	Estado de implementação	
Código - Designação	Ano	Estado
SUP_SUB_P337_AT6-RH5 Desenvolvimento de ações de sensibilização e formação	2015	Executada
SUP_SUB_P346_AT5-RH5 Reforço da monitorização da qualidade da água para abastecimento público	2015	Executada
SUP_SUB_P36_AT4-RH5 Estudo para identificação de aglomerados onde é viável a adoção de soluções eficazes de drenagem e tratamento de águas residuais	2015	Em execução
SUP_SUB_P368_AT4-RH5 Integração dos dados relativos aos níveis de tratamento das águas destinadas ao consumo humano	2015	Em execução
SUP_SUB_P39_AT4-RH5 Implementação e acompanhamento do Regime de Exercício da Atividade Pecuária (REAP)	2015	Em execução
SUP_SUB_P422_AT1-RH5 Publicação do Regime de Utilização dos Recursos Hídricos e respetiva implementação - Decreto-Lei n.º 226-A/2007, de 31 de maio	2015	Executada
SUP_SUB_P424_AT1-RH5 Regularização excecional das utilizações dos recursos hídricos do Decreto-Lei n.º 226A/2007, de 31 de maio	2015	Executada
SUP_SUB_P425_AT1-RH5 Aplicação conjunta das disposições previstas na legislação relativa à responsabilidade ambiental	2015	Executada
SUP_SUB_P427_AT5-RH5 Otimização das redes de monitorização de avaliação do estado das massas de água e das zonas protegidas	2015	Executada
SUP_SUB_P480_AT4-RH5 Aplicação da recomendação IRAR nº 1/2007, gestão de fossas sépticas no âmbito de soluções particulares de disposição de águas residuais	2015	Em execução
SUP_SUB_P9_AT2-RH5 Balanço e reprogramação do Programa Nacional para o Uso Eficiente da água (PNUEA)	2015	Em execução
SUP_E54_AT3-RH5 Elaboração do projeto do “Guia metodológico para elaboração do Plano de Gestão de Risco de Inundações para Zonas Urbanas	2015	Não executada
SUP_P332_AT7-RH5 Estudo para avaliação de custos de escassez e aplicação de coeficientes de escassez diferenciados por bacia no cálculo da Taxa Recursos Hídricos (TRH)	2015	Não executada
SUP_P343_AT4-RH5 Estudo complementar para avaliação do impacte das pressões	2015	Não executada
SUP_P430_AT5-RH5 Estudo do impacto das alterações climáticas no cumprimento dos objetivos ambientais	2015	Não executada
SUP_P434_AT7-RH5 Análise da viabilidade de implementação de um plano para restabelecimento da conectividade dos cursos de água para a fauna piscícola	2015	Não executada
SUP_P448_AT3-RH5 Definição de áreas a preservar ao nível das bacias hidrográficas	2015	Não executada

Medidas do 1º Ciclo de Planeamento		
Medida	Estado de implementação	
Código - Designação	Ano	Estado
SUP_SUB_P265_AT5-RH5 Acompanhamento dos impactes nas massas de água em resultado da implementação do Decreto-Lei n.º 276/2009, de 2 de outubro	2015	Não executada
SUP_SUB_P28_AT4-RH5 Implementação e acompanhamento da Estratégia Nacional de Efluentes Agropecuários e Agroindustriais (ENEAPAI) no atual enquadramento legal	2015	Não executada
SUP_SUB_P364_AT3-RH5 Identificação de reservas estratégicas para fazer face a situações de escassez	2015	Não executada
SUP_SUB_P367_AT4-RH5 Identificação das áreas condicionadas à utilização agrícola de lamas de depuração e efluentes pecuários	2015	Não executada
SUP_SUB_P426_AT1-RH5 Regulamentação da Lei da Água	2015	Não executada
SUP_SUB_P440_AT3-RH5 Sistema de Previsão e Gestão de Secas	2015	Não executada

Medidas do 2º Ciclo de Planeamento		
Medida	Programação Física	
Código - Designação	1º Ciclo	Ano
PTE1P06M11_RH5 Condicionantes à valorização agrícola de lamas de depuração e efluentes pecuários	Não	2016-2021
PTE1P01M36_SUP_RH5 Remodelação da ETAR de Seiça, no concelho de Ourém	Não	2016-2021

A massa de água vai ainda beneficiar de medidas de âmbito regional, apresentadas na Parte 6 do PGRH.

Ficha de Caracterização de Massa de Água Superficial

Código: PT05TEJ0890**Nome:** Ribeira do Chão das Eiras**Categoria:** Rio**Bacia hidrográfica:** Tejo**Natureza:** Natural**Sub-bacia hidrográfica:** Nabão**Tipologia:** Depósitos Sedimentares do Tejo e Sado**Extensão da MA (km):** 12,6368**Internacional:** Não**Área da MA (km²):****Código ES:****Área da bacia da MA (km²):** 49,0017

Enquadramento Territorial

Concelhos: FERREIRA DO ZÊZERE, TOMAR

Zonas Protegidas

Código	Tipo	Designação
PTCON0045	Zona designada para a proteção de habitats (Sítios de Importância Comunitária - SIC)	SICÓ/ALVAIAZERE

Pressões Quantitativas e Qualitativas					
<i>Captação de água por setor de atividade</i>					
Setor		Volume (hm ³ /ano)		Pressão Significativa	
<i>Cargas por setor de atividade (kg/ano)</i>					
Setor	CBO ₅	CQO	N _{total}	P _{total}	Pressão Significativa
Agrícola			13778,1	1547,286	Não
Pecuária			57093,129	3995,618	Não
<i>Pressão Transfronteiriça</i>					
Setor		Captações (Nº)		Rejeições de águas residuais (Nº)	

Pressões Hidromorfológicas				
Tipo			Valor	
<i>Barragens</i>				
Designação	Classe	Volume útil armazenado (hm ³)	Dispositivos de transposição para peixes	Regime de Caudais Ecológicos
<i>Intervenções</i>				
Tipo de intervenção			Nº	
<i>Regularização fluvial</i>				
Tipo de intervenção			Objetivo	
<i>Transvases</i>				
Massa de água de destino (Código - Designação)	Objetivo		Caudal (m ³ /dia)	
<i>Pressão Transfronteiriça</i>				
Tipo de pressão			Valor	

Monitorização			
<i>Estações</i>			
Vigilância (n.º)	Operacional (n.º)	Hidrométrica (n.º)	Sedimentológica (n.º)

Monitorização			
0	0	0	0

Avaliação do Estado		
Elementos de qualidade		
Tipo de Elemento	Classificação	Parâmetro
		Responsável/A recuperar
Estado/Potencial Ecológico		
Biológicos	Desconhecido/Sem informação	
Hidromorfológicos	Desconhecido/Sem informação	
Físico-Químicos Gerais	Desconhecido/Sem informação	
Poluentes específicos	Desconhecido/Sem informação	
Estado Químico		
Substâncias Prioritárias e outros elementos	Desconhecido	

Classificação do estado				
Estado Químico				
Ciclo de Planeamento	Estado	Nível de confiança	Pressão(ões) responsável(eis)	Identificação da(s) Pressão(ões) responsável(eis)
1º Ciclo (2009-2015)	Desconhecido			
2º Ciclo (2016-2021)	Desconhecido	Sem informação		
Estado/Potencial ecológico				
Ciclo de Planeamento	Estado	Nível de confiança	Pressão(ões) responsável(eis)	Identificação da(s) Pressão(ões) responsável(eis)
1º Ciclo (2009-2015)	Desconhecido/ Sem informação	Sem informação		
2º Ciclo (2016-2021)	Bom	Baixo		
Classificação do estado global				
1º Ciclo			2º Ciclo	

Classificação do estado		
Desconhecido	Bom e Superior	
Avaliação das Zonas Protegidas		
Designação	Ciclo de Planeamento	
	1º Ciclo	2º Ciclo

Objetivos Ambientais	
Ciclo de Planeamento	
1º Ciclo	Desconhecido
Ano	Desconhecido
Prorrogação ou derrogação	
Justificação	
2º Ciclo	Bom e superior
Ano	2015
Prorrogação ou derrogação	
Justificação	

Observações

Medidas do 1º Ciclo de Planeamento		
Medida	Estado de implementação	
Código - Designação	Ano	Estado
SUP_E279_AT3-RH5 Reabilitação e requalificação de linhas de água	2015	Em execução
SUP_E311_AT6-RH5 SIARL - Sistema de Informação de Apoio à Reposição da Legalidade	2015	Executada
SUP_E345_AT4-RH5 Realização de planos de gestão de lamas e efluentes pecuários	2015	Em execução
SUP_P360_AT3-RH5 Desenvolvimento de Planos de Gestão dos Riscos de Inundações.	2015	Em execução

Medidas do 1º Ciclo de Planeamento		
Medida	Estado de implementação	
Código - Designação	Ano	Estado
SUP_P361_AT1-RH5 Complemento dos sistemas de classificação do estado ecológico e do potencial ecológico das massas de água superficiais.	2015	Em execução
SUP_P429_AT4-RH5 Avaliação do nível de implementação das Melhores Técnicas Disponíveis (MTD) previstas nas Licenças Ambientais	2015	Em execução
SUP_P431_AT1-RH5 Elaboração de um Manual sobre o Regime Jurídico da Utilização dos Recursos Hídricos na Perspetiva Contraordenacional	2015	Executada
SUP_P433_AT3-RH5 Reforço de Meios de Fiscalização do SEPNA para o combate à pesca ilegal de espécies migradoras	2015	Executada
SUP_P443_AT1-RH5 Reavaliação do Título de Utilização dos Recursos Hídricos (TURH) emitidos para os setores de atividades suscetíveis de causar poluição por substâncias perigosas	2015	Em execução
SUP_P449_AT3-RH5 Demarcação de troços navegáveis e flutuáveis	2015	Em execução
SUP_P450_AT4-RH5 Definir limites de descarga para as unidades industriais ligadas aos coletores municipais	2015	Em execução
SUP_P488_AT3-RH5 Atualização do levantamento do potencial de produção em mini-hídricas	2015	Executada
SUP_SUB_E334_AT7-RH5 Implementação da recomendação tarifária ERSAR n.º 2/2010	2015	Em execução
SUP_SUB_E62_AT7-RH5 Publicação do Diploma do regime económico e financeiro dos recursos hídricos e respetiva implementação	2015	Executada
SUP_SUB_E63_AT5-RH5 Fiscalização de unidades com títulos de utilização emitidos	2015	Em execução
SUP_SUB_P2_AT4-RH5 Garantia de boas condições agrícolas e ambientais	2015	Em execução
SUP_SUB_P25_AT1-RH5 Implementação e acompanhamento do Regime de Exercício da Atividade Industrial (REAI)	2015	Em execução
SUP_SUB_P269_AT4-RH5 Implementação de um sistema integrado de gestão dos Títulos de Utilização dos Recursos Hídricos (TURH)	2015	Executada
SUP_SUB_P32_AT5-RH5 Definição de programa plurianual de fiscalização	2015	Em execução
SUP_SUB_P337_AT6-RH5 Desenvolvimento de ações de sensibilização e formação	2015	Executada
SUP_SUB_P346_AT5-RH5 Reforço da monitorização da qualidade da água para abastecimento público	2015	Executada
SUP_SUB_P36_AT4-RH5 Estudo para identificação de aglomerados onde é viável a adoção de soluções eficazes de drenagem e tratamento de águas residuais	2015	Em execução

Medidas do 1º Ciclo de Planeamento		
Medida	Estado de implementação	
Código - Designação	Ano	Estado
SUP_SUB_P368_AT4-RH5 Integração dos dados relativos aos níveis de tratamento das águas destinadas ao consumo humano	2015	Em execução
SUP_SUB_P39_AT4-RH5 Implementação e acompanhamento do Regime de Exercício da Atividade Pecuária (REAP)	2015	Em execução
SUP_SUB_P422_AT1-RH5 Publicação do Regime de Utilização dos Recursos Hídricos e respetiva implementação - Decreto-Lei n.º 226-A/2007, de 31 de maio	2015	Executada
SUP_SUB_P424_AT1-RH5 Regularização excecional das utilizações dos recursos hídricos do Decreto-Lei n.º 226A/2007, de 31 de maio	2015	Executada
SUP_SUB_P425_AT1-RH5 Aplicação conjunta das disposições previstas na legislação relativa à responsabilidade ambiental	2015	Executada
SUP_SUB_P427_AT5-RH5 Otimização das redes de monitorização de avaliação do estado das massas de água e das zonas protegidas	2015	Executada
SUP_SUB_P480_AT4-RH5 Aplicação da recomendação IRAR nº 1/2007, gestão de fossas sépticas no âmbito de soluções particulares de disposição de águas residuais	2015	Em execução
SUP_SUB_P9_AT2-RH5 Balanço e reprogramação do Programa Nacional para o Uso Eficiente da água (PNUEA)	2015	Em execução
SUP_E215_AT3-RH5 Implementação das medidas de minimização previstas na DIA do IC3 Tomar/Coimbra	2015	Executada
SUP_E54_AT3-RH5 Elaboração do projeto do “Guia metodológico para elaboração do Plano de Gestão de Risco de Inundações para Zonas Urbanas	2015	Não executada
SUP_P332_AT7-RH5 Estudo para avaliação de custos de escassez e aplicação de coeficientes de escassez diferenciados por bacia no cálculo da Taxa Recursos Hídricos (TRH)	2015	Não executada
SUP_P343_AT4-RH5 Estudo complementar para avaliação do impacte das pressões	2015	Não executada
SUP_P430_AT5-RH5 Estudo do impacto das alterações climáticas no cumprimento dos objetivos ambientais	2015	Não executada
SUP_P434_AT7-RH5 Análise da viabilidade de implementação de um plano para restabelecimento da conectividade dos cursos de água para a fauna piscícola	2015	Não executada
SUP_P448_AT3-RH5 Definição de áreas a preservar ao nível das bacias hidrográficas	2015	Não executada
SUP_SUB_P265_AT5-RH5 Acompanhamento dos impactes nas massas de água em resultado da implementação do Decreto-Lei n.º 276/2009, de 2 de outubro	2015	Não executada
SUP_SUB_P28_AT4-RH5 Implementação e acompanhamento da Estratégia Nacional de Efluentes Agropecuários e Agroindustriais (ENEAPAI) no atual enquadramento legal	2015	Não executada

Medidas do 1º Ciclo de Planeamento		
Medida	Estado de implementação	
Código - Designação	Ano	Estado
SUP_SUB_P364_AT3-RH5 Identificação de reservas estratégicas para fazer face a situações de escassez	2015	Não executada
SUP_SUB_P367_AT4-RH5 Identificação das áreas condicionadas à utilização agrícola de lamas de depuração e efluentes pecuários	2015	Não executada
SUP_SUB_P426_AT1-RH5 Regulamentação da Lei da Água	2015	Não executada
SUP_SUB_P440_AT3-RH5 Sistema de Previsão e Gestão de Secas	2015	Não executada

Medidas do 2º Ciclo de Planeamento		
Medida	Programação Física	
Código - Designação	1º Ciclo	Ano

A massa de água vai ainda beneficiar de medidas de âmbito regional, apresentadas na Parte 6 do PGRH.

Ficha de Caracterização de Massa de Água Superficial

Código: PT05TEJ08911**Nome:** Rio Erges**Categoria:** Rio**Bacia hidrográfica:** Tejo**Natureza:** Natural**Sub-bacia hidrográfica:** Erges**Tipologia:** Rios do Sul de Média-Grande Dimensão**Extensão da MA (km):** 14,2382**Internacional:** Fronteira**Área da MA (km²):****Código ES:** ES030MSPF1006010**Área da bacia da MA (km²):** 79,1612

Enquadramento Territorial

Concelhos: IDANHA-A-NOVA

Zonas Protegidas

Código	Tipo	Designação
PTZPE0042	Zonas Designadas para a Conservação de Aves Selvagens (Zona de Proteção Especial - ZPE)	TEJO INTERNACIONAL, ERGES E PÔNSUL

Pressões Quantitativas e Qualitativas					
<i>Captação de água por setor de atividade</i>					
Setor		Volume (hm³/ano)		Pressão Significativa	
<i>Cargas por setor de atividade (kg/ano)</i>					
Setor	CBO₅	CQO	N_{total}	P_{total}	Pressão Significativa
Agrícola			10032,421	932,828	Sim
Pecuária			9961,625	464,608	Sim
<i>Pressão Transfronteiriça</i>					
Setor		Captações (Nº)		Rejeições de águas residuais (Nº)	

Pressões Hidromorfológicas				
Tipo			Valor	
Barragens (N.º)			3	
<i>Barragens</i>				
Designação	Classe	Volume útil armazenado (hm³)	Dispositivos de transposição para peixes	Regime de Caudais Ecológicos
Alfredo Baeta	Pequenas Barragens (RSPB)	0,01		
Alfredo Baeta 1	Pequenas Barragens (RSPB)	0,005		
Alfredo Baeta 2	Pequenas Barragens (RSPB)	0,006		
<i>Intervenções</i>				
Tipo de intervenção			Nº	
<i>Regularização fluvial</i>				
Tipo de intervenção			Objetivo	
<i>Transvases</i>				
Massa de água de destino (Código - Designação)		Objetivo		Caudal (m³/dia)
<i>Pressão Transfronteiriça</i>				
Tipo de pressão			Valor	

Monitorização			
Estações			
Vigilância (n.º)	Operacional (n.º)	Hidrométrica (n.º)	Sedimentológica (n.º)
0	0	0	0

Avaliação do Estado		
Elementos de qualidade		
Tipo de Elemento	Classificação	Parâmetro
		Responsável/A recuperar
Estado/Potencial Ecológico		
Biológicos	Razoável	Macroinvertebrados
Hidromorfológicos	Bom	
Físico-Químicos Gerais	Bom	
Poluentes específicos	Desconhecido/Sem informação	
Estado Químico		
Substâncias Prioritárias e outros elementos	Bom	

Classificação do estado				
Estado Químico				
Ciclo de Planeamento	Estado	Nível de confiança	Pressão(ões) responsável(eis)	Identificação da(s) Pressão(ões) responsável(eis)
1º Ciclo (2009-2015)	Bom			
2º Ciclo (2016-2021)	Bom	Elevado		
Estado/Potencial ecológico				
Ciclo de Planeamento	Estado	Nível de confiança	Pressão(ões) responsável(eis)	Identificação da(s) Pressão(ões) responsável(eis)
1º Ciclo (2009-2015)	Bom	Baixo		
2º Ciclo (2016-2021)	Medíocre	Elevado	2.10 Difusa - Outras	Pecuária
2º Ciclo (2016-2021)	Medíocre	Elevado	2.2 Difusa - Agricultura	

Classificação do estado		
Classificação do estado global		
1º Ciclo	2º Ciclo	
Bom e Superior	Inferior a Bom	
Avaliação das Zonas Protegidas		
Designação	Ciclo de Planeamento	
	1º Ciclo	2º Ciclo

Objetivos Ambientais	
Ciclo de Planeamento	
1º Ciclo	Bom e superior
Ano	2015
Prorrogação ou derrogação	
Justificação	
2º Ciclo	Inferior a Bom
Ano	2016-2021
Prorrogação ou derrogação	Artigo 4.º (4) - Condições naturais
Justificação	Medidas de restauração ecológica que proporcionam impactes positivos graduais, com resultados a médio prazo. Medidas de controlo da poluição difusa de origem agrícola que não conseguiram surtir efeito até 2015. Articulação com as medidas implementadas em Espanha.

Observações
Utilização de dados das estações de monitorização de Espanha.

Medidas do 1º Ciclo de Planeamento		
Medida	Estado de implementação	
Código - Designação	Ano	Estado
SUP_E279_AT3-RH5 Reabilitação e requalificação de linhas de água	2015	Em execução

Medidas do 1º Ciclo de Planeamento		
Medida	Estado de implementação	
Código - Designação	Ano	Estado
SUP_E311_AT6-RH5 SIARL - Sistema de Informação de Apoio à Reposição da Legalidade	2015	Executada
SUP_E345_AT4-RH5 Realização de planos de gestão de lamas e efluentes pecuários	2015	Em execução
SUP_P360_AT3-RH5 Desenvolvimento de Planos de Gestão dos Riscos de Inundações.	2015	Em execução
SUP_P361_AT1-RH5 Complemento dos sistemas de classificação do estado ecológico e do potencial ecológico das massas de água superficiais.	2015	Em execução
SUP_P431_AT1-RH5 Elaboração de um Manual sobre o Regime Jurídico da Utilização dos Recursos Hídricos na Perspetiva Contraordenacional	2015	Executada
SUP_P433_AT3-RH5 Reforço de Meios de Fiscalização do SEPNA para o combate à pesca ilegal de espécies migradoras	2015	Executada
SUP_P443_AT1-RH5 Reavaliação do Título de Utilização dos Recursos Hídricos (TURH) emitidos para os setores de atividades suscetíveis de causar poluição por substâncias perigosas	2015	Em execução
SUP_P449_AT3-RH5 Demarcação de troços navegáveis e fluviáveis	2015	Em execução
SUP_P450_AT4-RH5 Definir limites de descarga para as unidades industriais ligadas aos coletores municipais	2015	Em execução
SUP_P488_AT3-RH5 Atualização do levantamento do potencial de produção em mini-hídricas	2015	Executada
SUP_SUB_E334_AT7-RH5 Implementação da recomendação tarifária ERSAR n.º 2/2010	2015	Em execução
SUP_SUB_E62_AT7-RH5 Publicação do Diploma do regime económico e financeiro dos recursos hídricos e respetiva implementação	2015	Executada
SUP_SUB_E63_AT5-RH5 Fiscalização de unidades com títulos de utilização emitidos	2015	Em execução
SUP_SUB_P2_AT4-RH5 Garantia de boas condições agrícolas e ambientais	2015	Em execução
SUP_SUB_P25_AT1-RH5 Implementação e acompanhamento do Regime de Exercício da Atividade Industrial (REAI)	2015	Em execução
SUP_SUB_P269_AT4-RH5 Implementação de um sistema integrado de gestão dos Títulos de Utilização dos Recursos Hídricos (TURH)	2015	Executada
SUP_SUB_P32_AT5-RH5 Definição de programa plurianual de fiscalização	2015	Em execução
SUP_SUB_P337_AT6-RH5 Desenvolvimento de ações de sensibilização e formação	2015	Executada
SUP_SUB_P346_AT5-RH5 Reforço da monitorização da qualidade da água para abastecimento público	2015	Executada

Medidas do 1º Ciclo de Planeamento		
Medida	Estado de implementação	
Código - Designação	Ano	Estado
SUP_SUB_P36_AT4-RH5 Estudo para identificação de aglomerados onde é viável a adoção de soluções eficazes de drenagem e tratamento de águas residuais	2015	Em execução
SUP_SUB_P368_AT4-RH5 Integração dos dados relativos aos níveis de tratamento das águas destinadas ao consumo humano	2015	Em execução
SUP_SUB_P39_AT4-RH5 Implementação e acompanhamento do Regime de Exercício da Atividade Pecuária (REAP)	2015	Em execução
SUP_SUB_P422_AT1-RH5 Publicação do Regime de Utilização dos Recursos Hídricos e respetiva implementação - Decreto-Lei n.º 226-A/2007, de 31 de maio	2015	Executada
SUP_SUB_P424_AT1-RH5 Regularização excecional das utilizações dos recursos hídricos do Decreto-Lei n.º 226A/2007, de 31 de maio	2015	Executada
SUP_SUB_P425_AT1-RH5 Aplicação conjunta das disposições previstas na legislação relativa à responsabilidade ambiental	2015	Executada
SUP_SUB_P427_AT5-RH5 Otimização das redes de monitorização de avaliação do estado das massas de água e das zonas protegidas	2015	Executada
SUP_SUB_P480_AT4-RH5 Aplicação da recomendação IRAR nº 1/2007, gestão de fossas sépticas no âmbito de soluções particulares de disposição de águas residuais	2015	Em execução
SUP_SUB_P9_AT2-RH5 Balanço e reprogramação do Programa Nacional para o Uso Eficiente da água (PNUEA)	2015	Em execução
SUP_E54_AT3-RH5 Elaboração do projeto do “Guia metodológico para elaboração do Plano de Gestão de Risco de Inundações para Zonas Urbanas	2015	Não executada
SUP_P332_AT7-RH5 Estudo para avaliação de custos de escassez e aplicação de coeficientes de escassez diferenciados por bacia no cálculo da Taxa Recursos Hídricos (TRH)	2015	Não executada
SUP_P343_AT4-RH5 Estudo complementar para avaliação do impacte das pressões	2015	Não executada
SUP_P430_AT5-RH5 Estudo do impacto das alterações climáticas no cumprimento dos objetivos ambientais	2015	Não executada
SUP_P434_AT7-RH5 Análise da viabilidade de implementação de um plano para restabelecimento da conectividade dos cursos de água para a fauna piscícola	2015	Não executada
SUP_P448_AT3-RH5 Definição de áreas a preservar ao nível das bacias hidrográficas	2015	Não executada
SUP_SUB_P265_AT5-RH5 Acompanhamento dos impactes nas massas de água em resultado da implementação do Decreto-Lei n.º 276/2009, de 2 de outubro	2015	Não executada
SUP_SUB_P28_AT4-RH5 Implementação e acompanhamento da Estratégia Nacional de Efluentes Agropecuários e Agroindustriais (ENEPAI) no atual enquadramento legal	2015	Não executada

Medidas do 1º Ciclo de Planeamento		
Medida	Estado de implementação	
Código - Designação	Ano	Estado
SUP_SUB_P364_AT3-RH5 Identificação de reservas estratégicas para fazer face a situações de escassez	2015	Não executada
SUP_SUB_P367_AT4-RH5 Identificação das áreas condicionadas à utilização agrícola de lamas de depuração e efluentes pecuários	2015	Não executada
SUP_SUB_P426_AT1-RH5 Regulamentação da Lei da Água	2015	Não executada
SUP_SUB_P440_AT3-RH5 Sistema de Previsão e Gestão de Secas	2015	Não executada

Medidas do 2º Ciclo de Planeamento		
Medida	Programação Física	
Código - Designação	1º Ciclo	Ano
PTE1P06M01_RH5 Adotar um novo Código de Boas Práticas Agrícolas, contemplando disposições para o azoto e para o fósforo	Não	2016

A massa de água vai ainda beneficiar de medidas de âmbito regional, apresentadas na Parte 6 do PGRH.

Ficha de Caracterização de Massa de Água Superficial

Código: PT05TEJ0892**Nome:** Ribeiro Manhel**Categoria:** Rio**Bacia hidrográfica:** Tejo**Natureza:** Natural**Sub-bacia hidrográfica:** Tejo**Tipologia:** Rios do Sul de Pequena Dimensão**Extensão da MA (km):** 13,5441**Internacional:** Não**Área da MA (km²):****Código ES:****Área da bacia da MA (km²):** 52,2622

Enquadramento Territorial

Concelhos: IDANHA-A-NOVA

Zonas Protegidas

Código	Tipo	Designação
PTZPE0042	Zonas Designadas para a Conservação de Aves Selvagens (Zona de Proteção Especial - ZPE)	TEJO INTERNACIONAL, ERGES E PÔNSUL

Pressões Quantitativas e Qualitativas

Captação de água por setor de atividade

Setor	Volume (hm³/ano)	Pressão Significativa
--------------	-------------------------	------------------------------

Cargas por setor de atividade (kg/ano)

Setor	CBO₅	CQO	N_{total}	P_{total}	Pressão Significativa
Urbano	332,805	2098,804	1359,573	147,434	Não

Pressões Quantitativas e Qualitativas					
Agrícola			17472,837	2543,846	Não
Pecuária			13514,063	630,293	Não
Pressão Transfronteiriça					
Setor	Captações (N.º)		Rejeições de águas residuais (N.º)		

Pressões Hidromorfológicas				
Tipo			Valor	
Barragens (N.º)			1	
Barragens				
Designação	Classe	Volume útil armazenado (hm ³)	Dispositivos de transposição para peixes	Regime de Caudais Ecológicos
Henrique Pinheiro	Outras IH	0,2		
Intervenções				
Tipo de intervenção			N.º	
Regularização fluvial				
Tipo de intervenção			Objetivo	
Transvases				
Massa de água de destino (Código - Designação)	Objetivo		Caudal (m ³ /dia)	
Pressão Transfronteiriça				
Tipo de pressão			Valor	

Monitorização			
Estações			
Vigilância (n.º)	Operacional (n.º)	Hidrométrica (n.º)	Sedimentológica (n.º)
0	0	0	0

Avaliação do Estado		
Elementos de qualidade		
Tipo de Elemento	Classificação	Parâmetro
		Responsável/A recuperar
Estado/Potencial Ecológico		
Biológicos	Desconhecido/Sem informação	
Hidromorfológicos	Desconhecido/Sem informação	
Físico-Químicos Gerais	Desconhecido/Sem informação	
Poluentes específicos	Desconhecido/Sem informação	
Estado Químico		
Substâncias Prioritárias e outros elementos	Desconhecido	

Classificação do estado				
Estado Químico				
Ciclo de Planeamento	Estado	Nível de confiança	Pressão(ões) responsável(eis)	Identificação da(s) Pressão(ões) responsável(eis)
1º Ciclo (2009-2015)	Bom			
2º Ciclo (2016-2021)	Desconhecido	Sem informação		
Estado/Potencial ecológico				
Ciclo de Planeamento	Estado	Nível de confiança	Pressão(ões) responsável(eis)	Identificação da(s) Pressão(ões) responsável(eis)
1º Ciclo (2009-2015)	Bom	Baixo		
2º Ciclo (2016-2021)	Bom	Baixo		
Classificação do estado global				
1º Ciclo			2º Ciclo	
Bom e Superior			Bom e Superior	

<i>Classificação do estado</i>		
<i>Avaliação das Zonas Protegidas</i>		
<i>Designação</i>	<i>Ciclo de Planeamento</i>	
	<i>1º Ciclo</i>	<i>2º Ciclo</i>

<i>Objetivos Ambientais</i>	
<i>Ciclo de Planeamento</i>	
1º Ciclo	Bom e superior
Ano	2015
Prorrogação ou derrogação	
Justificação	
2º Ciclo	Bom e superior
Ano	2015
Prorrogação ou derrogação	
Justificação	

<i>Observações</i>

<i>Medidas do 1º Ciclo de Planeamento</i>		
<i>Medida</i>	<i>Estado de implementação</i>	
<i>Código - Designação</i>	<i>Ano</i>	<i>Estado</i>
SUP_E279_AT3-RH5 Reabilitação e requalificação de linhas de água	2015	Em execução
SUP_E311_AT6-RH5 SIARL - Sistema de Informação de Apoio à Reposição da Legalidade	2015	Executada
SUP_E345_AT4-RH5 Realização de planos de gestão de lamas e efluentes pecuários	2015	Em execução
SUP_P360_AT3-RH5 Desenvolvimento de Planos de Gestão dos Riscos de Inundações.	2015	Em execução

Medidas do 1º Ciclo de Planeamento		
Medida	Estado de implementação	
Código - Designação	Ano	Estado
SUP_P361_AT1-RH5 Complemento dos sistemas de classificação do estado ecológico e do potencial ecológico das massas de água superficiais.	2015	Em execução
SUP_P431_AT1-RH5 Elaboração de um Manual sobre o Regime Jurídico da Utilização dos Recursos Hídricos na Perspetiva Contraordenacional	2015	Executada
SUP_P433_AT3-RH5 Reforço de Meios de Fiscalização do SEPNA para o combate à pesca ilegal de espécies migradoras	2015	Executada
SUP_P443_AT1-RH5 Reavaliação do Título de Utilização dos Recursos Hídricos (TURH) emitidos para os setores de atividades suscetíveis de causar poluição por substâncias perigosas	2015	Em execução
SUP_P449_AT3-RH5 Demarcação de troços navegáveis e flutuáveis	2015	Em execução
SUP_P450_AT4-RH5 Definir limites de descarga para as unidades industriais ligadas aos coletores municipais	2015	Em execução
SUP_P488_AT3-RH5 Atualização do levantamento do potencial de produção em mini-hídricas	2015	Executada
SUP_SUB_E334_AT7-RH5 Implementação da recomendação tarifária ERSAR n.º 2/2010	2015	Em execução
SUP_SUB_E62_AT7-RH5 Publicação do Diploma do regime económico e financeiro dos recursos hídricos e respetiva implementação	2015	Executada
SUP_SUB_E63_AT5-RH5 Fiscalização de unidades com títulos de utilização emitidos	2015	Em execução
SUP_SUB_P2_AT4-RH5 Garantia de boas condições agrícolas e ambientais	2015	Em execução
SUP_SUB_P25_AT1-RH5 Implementação e acompanhamento do Regime de Exercício da Atividade Industrial (REAL)	2015	Em execução
SUP_SUB_P269_AT4-RH5 Implementação de um sistema integrado de gestão dos Títulos de Utilização dos Recursos Hídricos (TURH)	2015	Executada
SUP_SUB_P32_AT5-RH5 Definição de programa plurianual de fiscalização	2015	Em execução
SUP_SUB_P337_AT6-RH5 Desenvolvimento de ações de sensibilização e formação	2015	Executada
SUP_SUB_P346_AT5-RH5 Reforço da monitorização da qualidade da água para abastecimento público	2015	Executada
SUP_SUB_P36_AT4-RH5 Estudo para identificação de aglomerados onde é viável a adoção de soluções eficazes de drenagem e tratamento de águas residuais	2015	Em execução
SUP_SUB_P368_AT4-RH5 Integração dos dados relativos aos níveis de tratamento das águas destinadas ao consumo humano	2015	Em execução

Medidas do 1º Ciclo de Planeamento		
Medida	Estado de implementação	
Código - Designação	Ano	Estado
SUP_SUB_P39_AT4-RH5 Implementação e acompanhamento do Regime de Exercício da Atividade Pecuária (REAP)	2015	Em execução
SUP_SUB_P422_AT1-RH5 Publicação do Regime de Utilização dos Recursos Hídricos e respetiva implementação - Decreto-Lei n.º 226-A/2007, de 31 de maio	2015	Executada
SUP_SUB_P424_AT1-RH5 Regularização excecional das utilizações dos recursos hídricos do Decreto-Lei n.º 226A/2007, de 31 de maio	2015	Executada
SUP_SUB_P425_AT1-RH5 Aplicação conjunta das disposições previstas na legislação relativa à responsabilidade ambiental	2015	Executada
SUP_SUB_P427_AT5-RH5 Otimização das redes de monitorização de avaliação do estado das massas de água e das zonas protegidas	2015	Executada
SUP_SUB_P480_AT4-RH5 Aplicação da recomendação IRAR nº 1/2007, gestão de fossas sépticas no âmbito de soluções particulares de disposição de águas residuais	2015	Em execução
SUP_SUB_P9_AT2-RH5 Balanço e reprogramação do Programa Nacional para o Uso Eficiente da água (PNUEA)	2015	Em execução
SUP_E54_AT3-RH5 Elaboração do projeto do “Guia metodológico para elaboração do Plano de Gestão de Risco de Inundações para Zonas Urbanas	2015	Não executada
SUP_P332_AT7-RH5 Estudo para avaliação de custos de escassez e aplicação de coeficientes de escassez diferenciados por bacia no cálculo da Taxa Recursos Hídricos (TRH)	2015	Não executada
SUP_P343_AT4-RH5 Estudo complementar para avaliação do impacte das pressões	2015	Não executada
SUP_P430_AT5-RH5 Estudo do impacto das alterações climáticas no cumprimento dos objetivos ambientais	2015	Não executada
SUP_P434_AT7-RH5 Análise da viabilidade de implementação de um plano para restabelecimento da conectividade dos cursos de água para a fauna piscícola	2015	Não executada
SUP_P448_AT3-RH5 Definição de áreas a preservar ao nível das bacias hidrográficas	2015	Não executada
SUP_SUB_P265_AT5-RH5 Acompanhamento dos impactes nas massas de água em resultado da implementação do Decreto-Lei n.º 276/2009, de 2 de outubro	2015	Não executada
SUP_SUB_P28_AT4-RH5 Implementação e acompanhamento da Estratégia Nacional de Efluentes Agropecuários e Agroindustriais (ENEAPAI) no atual enquadramento legal	2015	Não executada
SUP_SUB_P364_AT3-RH5 Identificação de reservas estratégicas para fazer face a situações de escassez	2015	Não executada
SUP_SUB_P367_AT4-RH5 Identificação das áreas condicionadas à utilização agrícola de lamas de depuração e efluentes pecuários	2015	Não executada

Medidas do 1º Ciclo de Planeamento		
Medida	Estado de implementação	
Código - Designação	Ano	Estado
SUP_SUB_P426_AT1-RH5 Regulamentação da Lei da Água	2015	Não executada
SUP_SUB_P440_AT3-RH5 Sistema de Previsão e Gestão de Secas	2015	Não executada
SUP_E276_AT5-RH5 Estudo da hidrodinâmica fluvial do Tejo	2015	Não executada
SUP_E280_AT5-RH5 Recuperação das populações de peixes migradores no rio Tejo	2015	Não executada

Medidas do 2º Ciclo de Planeamento		
Medida	Programação Física	
Código - Designação	1º Ciclo	Ano

A massa de água vai ainda beneficiar de medidas de âmbito regional, apresentadas na Parte 6 do PGRH.

Ficha de Caracterização de Massa de Água Superficial

Código: PT05TEJ0893**Nome:** Ribeira do Esteves**Categoria:** Rio**Bacia hidrográfica:** Tejo**Natureza:** Natural**Sub-bacia hidrográfica:** Ocreza**Tipologia:** Rios de Transição Norte-Sul**Extensão da MA (km):** 7,0609**Internacional:** Não**Área da MA (km²):****Código ES:****Área da bacia da MA (km²):** 20,9176

Enquadramento Territorial

Concelhos: PROENÇA-A-NOVA

Zonas Protegidas

Código**Tipo****Designação**

Pressões Quantitativas e Qualitativas

Captação de água por setor de atividade

Setor	Volume (hm ³ /ano)	Pressão Significativa
Indústria	0,02	Não

Cargas por setor de atividade (kg/ano)

Setor	CBO ₅	CQO	N _{total}	P _{total}	Pressão Significativa
Urbano	2452,8	4088	1635,2	347,48	Não

Pressões Quantitativas e Qualitativas					
Agrícola			8124,328	1371,35	Não
Pecuária			1425,004	81,198	Não
Pressão Transfronteiriça					
Setor	Captações (Nº)		Rejeições de águas residuais (Nº)		

Pressões Hidromorfológicas				
Tipo			Valor	
Barragens				
Designação	Classe	Volume útil armazenado (hm ³)	Dispositivos de transposição para peixes	Regime de Caudais Ecológicos
Intervenções				
Tipo de intervenção			Nº	
Regularização fluvial				
Tipo de intervenção			Objetivo	
Transvases				
Massa de água de destino (Código - Designação)	Objetivo		Caudal (m ³ /dia)	
Pressão Transfronteiriça				
Tipo de pressão			Valor	

Monitorização			
Estações			
Vigilância (n.º)	Operacional (n.º)	Hidrométrica (n.º)	Sedimentológica (n.º)
0	0	0	0

Avaliação do Estado		
Elementos de qualidade		
Tipo de Elemento	Classificação	Parâmetro
		Responsável/A recuperar
Estado/Potencial Ecológico		
Biológicos	Desconhecido/Sem informação	
Hidromorfológicos	Desconhecido/Sem informação	
Físico-Químicos Gerais	Desconhecido/Sem informação	
Poluentes específicos	Desconhecido/Sem informação	
Estado Químico		
Substâncias Prioritárias e outros elementos	Desconhecido	

Classificação do estado				
Estado Químico				
Ciclo de Planeamento	Estado	Nível de confiança	Pressão(ões) responsável(eis)	Identificação da(s) Pressão(ões) responsável(eis)
1º Ciclo (2009-2015)	Bom			
2º Ciclo (2016-2021)	Desconhecido	Sem informação		
Estado/Potencial ecológico				
Ciclo de Planeamento	Estado	Nível de confiança	Pressão(ões) responsável(eis)	Identificação da(s) Pressão(ões) responsável(eis)
1º Ciclo (2009-2015)	Bom	Baixo		
2º Ciclo (2016-2021)	Bom	Baixo		
Classificação do estado global				
1º Ciclo			2º Ciclo	
Bom e Superior			Bom e Superior	

<i>Classificação do estado</i>		
<i>Avaliação das Zonas Protegidas</i>		
<i>Designação</i>	<i>Ciclo de Planeamento</i>	
	<i>1º Ciclo</i>	<i>2º Ciclo</i>

<i>Objetivos Ambientais</i>	
<i>Ciclo de Planeamento</i>	
1º Ciclo	Bom e superior
Ano	2015
Prorrogação ou derrogação	
Justificação	
2º Ciclo	Bom e superior
Ano	2015
Prorrogação ou derrogação	
Justificação	

<i>Observações</i>

<i>Medidas do 1º Ciclo de Planeamento</i>		
<i>Medida</i>	<i>Estado de implementação</i>	
<i>Código - Designação</i>	<i>Ano</i>	<i>Estado</i>
SUP_E279_AT3-RH5 Reabilitação e requalificação de linhas de água	2015	Em execução
SUP_E311_AT6-RH5 SIARL - Sistema de Informação de Apoio à Reposição da Legalidade	2015	Executada
SUP_E345_AT4-RH5 Realização de planos de gestão de lamas e efluentes pecuários	2015	Em execução
SUP_P360_AT3-RH5 Desenvolvimento de Planos de Gestão dos Riscos de Inundações.	2015	Em execução

Medidas do 1º Ciclo de Planeamento		
Medida	Estado de implementação	
Código - Designação	Ano	Estado
SUP_P361_AT1-RH5 Complemento dos sistemas de classificação do estado ecológico e do potencial ecológico das massas de água superficiais.	2015	Em execução
SUP_P431_AT1-RH5 Elaboração de um Manual sobre o Regime Jurídico da Utilização dos Recursos Hídricos na Perspetiva Contraordenacional	2015	Executada
SUP_P433_AT3-RH5 Reforço de Meios de Fiscalização do SEPNA para o combate à pesca ilegal de espécies migradoras	2015	Executada
SUP_P443_AT1-RH5 Reavaliação do Título de Utilização dos Recursos Hídricos (TURH) emitidos para os setores de atividades suscetíveis de causar poluição por substâncias perigosas	2015	Em execução
SUP_P449_AT3-RH5 Demarcação de troços navegáveis e flutuáveis	2015	Em execução
SUP_P450_AT4-RH5 Definir limites de descarga para as unidades industriais ligadas aos coletores municipais	2015	Em execução
SUP_P488_AT3-RH5 Atualização do levantamento do potencial de produção em mini-hídricas	2015	Executada
SUP_SUB_E334_AT7-RH5 Implementação da recomendação tarifária ERSAR n.º 2/2010	2015	Em execução
SUP_SUB_E62_AT7-RH5 Publicação do Diploma do regime económico e financeiro dos recursos hídricos e respetiva implementação	2015	Executada
SUP_SUB_E63_AT5-RH5 Fiscalização de unidades com títulos de utilização emitidos	2015	Em execução
SUP_SUB_P2_AT4-RH5 Garantia de boas condições agrícolas e ambientais	2015	Em execução
SUP_SUB_P25_AT1-RH5 Implementação e acompanhamento do Regime de Exercício da Atividade Industrial (REAL)	2015	Em execução
SUP_SUB_P269_AT4-RH5 Implementação de um sistema integrado de gestão dos Títulos de Utilização dos Recursos Hídricos (TURH)	2015	Executada
SUP_SUB_P32_AT5-RH5 Definição de programa plurianual de fiscalização	2015	Em execução
SUP_SUB_P337_AT6-RH5 Desenvolvimento de ações de sensibilização e formação	2015	Executada
SUP_SUB_P346_AT5-RH5 Reforço da monitorização da qualidade da água para abastecimento público	2015	Executada
SUP_SUB_P36_AT4-RH5 Estudo para identificação de aglomerados onde é viável a adoção de soluções eficazes de drenagem e tratamento de águas residuais	2015	Em execução
SUP_SUB_P368_AT4-RH5 Integração dos dados relativos aos níveis de tratamento das águas destinadas ao consumo humano	2015	Em execução

Medidas do 1º Ciclo de Planeamento		
Medida	Estado de implementação	
Código - Designação	Ano	Estado
SUP_SUB_P39_AT4-RH5 Implementação e acompanhamento do Regime de Exercício da Atividade Pecuária (REAP)	2015	Em execução
SUP_SUB_P422_AT1-RH5 Publicação do Regime de Utilização dos Recursos Hídricos e respetiva implementação - Decreto-Lei n.º 226-A/2007, de 31 de maio	2015	Executada
SUP_SUB_P424_AT1-RH5 Regularização excecional das utilizações dos recursos hídricos do Decreto-Lei n.º 226A/2007, de 31 de maio	2015	Executada
SUP_SUB_P425_AT1-RH5 Aplicação conjunta das disposições previstas na legislação relativa à responsabilidade ambiental	2015	Executada
SUP_SUB_P427_AT5-RH5 Otimização das redes de monitorização de avaliação do estado das massas de água e das zonas protegidas	2015	Executada
SUP_SUB_P480_AT4-RH5 Aplicação da recomendação IRAR nº 1/2007, gestão de fossas sépticas no âmbito de soluções particulares de disposição de águas residuais	2015	Em execução
SUP_SUB_P9_AT2-RH5 Balanço e reprogramação do Programa Nacional para o Uso Eficiente da água (PNUEA)	2015	Em execução
SUP_E461_AT4-RH5 Construção das ETAR compactas de Montes da Senhora, Moitas, Pedra do Altar e Cardal/Bairrada	2015	Executada
SUP_E54_AT3-RH5 Elaboração do projeto do “Guia metodológico para elaboração do Plano de Gestão de Risco de Inundações para Zonas Urbanas	2015	Não executada
SUP_P332_AT7-RH5 Estudo para avaliação de custos de escassez e aplicação de coeficientes de escassez diferenciados por bacia no cálculo da Taxa Recursos Hídricos (TRH)	2015	Não executada
SUP_P343_AT4-RH5 Estudo complementar para avaliação do impacte das pressões	2015	Não executada
SUP_P430_AT5-RH5 Estudo do impacto das alterações climáticas no cumprimento dos objetivos ambientais	2015	Não executada
SUP_P434_AT7-RH5 Análise da viabilidade de implementação de um plano para restabelecimento da conectividade dos cursos de água para a fauna piscícola	2015	Não executada
SUP_P448_AT3-RH5 Definição de áreas a preservar ao nível das bacias hidrográficas	2015	Não executada
SUP_SUB_P265_AT5-RH5 Acompanhamento dos impactes nas massas de água em resultado da implementação do Decreto-Lei n.º 276/2009, de 2 de outubro	2015	Não executada
SUP_SUB_P28_AT4-RH5 Implementação e acompanhamento da Estratégia Nacional de Efluentes Agropecuários e Agroindustriais (ENEAPAI) no atual enquadramento legal	2015	Não executada
SUP_SUB_P364_AT3-RH5 Identificação de reservas estratégicas para fazer face a situações de escassez	2015	Não executada

Medidas do 1º Ciclo de Planeamento		
Medida	Estado de implementação	
Código - Designação	Ano	Estado
SUP_SUB_P367_AT4-RH5 Identificação das áreas condicionadas à utilização agrícola de lamas de depuração e efluentes pecuários	2015	Não executada
SUP_SUB_P426_AT1-RH5 Regulamentação da Lei da Água	2015	Não executada
SUP_SUB_P440_AT3-RH5 Sistema de Previsão e Gestão de Secas	2015	Não executada

Medidas do 2º Ciclo de Planeamento		
Medida	Programação Física	
Código - Designação	1º Ciclo	Ano

A massa de água vai ainda beneficiar de medidas de âmbito regional, apresentadas na Parte 6 do PGRH.

Ficha de Caracterização de Massa de Água Superficial

Código: PT05TEJ0894**Nome:** Albufeira Monte Fidalgo (Cedillo)**Categoria:** Rio (Albufeira)**Bacia hidrográfica:** Tejo**Natureza:** Fortemente Modificada**Sub-bacia hidrográfica:** Pônsul**Tipologia:** Curso Principal**Extensão da MA (km):****Internacional:** Transfronteiriça**Área da MA (km²):** 13,7311**Código ES:** ES030MSPF1001020**Área da bacia da MA (km²):** 671,0658

Enquadramento Territorial

Concelhos: CASTELO BRANCO, IDANHA-A-NOVA, NISA, VILA VELHA DE RÓDÃO

Zonas Protegidas

Código	Tipo	Designação
PTZPE0042	Zonas Designadas para a Conservação de Aves Selvagens (Zona de Proteção Especial - ZPE)	TEJO INTERNACIONAL, ERGES E PÔNSUL
PTP44	Zona designada para a proteção de Espécies Aquáticas de Interesse Económico (Águas Piscícolas)	PONSUL - TODO O CURSO DE ÁGUA
PTP76	Zona designada para a proteção de Espécies Aquáticas de Interesse Económico (Águas Piscícolas)	RIB. DE ARAVIL - TODO O CURSO DE ÁGUA
PTCON0007	Zona designada para a proteção de habitats (Sítios de Importância Comunitária - SIC)	SÃO MAMEDE

Pressões Quantitativas e Qualitativas					
<i>Captação de água por setor de atividade</i>					
Setor		Volume (hm³/ano)		Pressão Significativa	
Agrícola		0,33		Não	
<i>Cargas por setor de atividade (kg/ano)</i>					
Setor	CBO₅	CQO	N_{total}	P_{total}	Pressão Significativa
Aterros	10,703	127,656	73,478	1,951	Não
Urbano	1948,21	5298,164	1505,424	287,9	Sim
Agrícola			52643,661	4441,088	Sim
Pecuária			39023,076	1946,983	Não
<i>Pressão Transfronteiriça</i>					
Setor		Captações (Nº)		Rejeições de águas residuais (Nº)	

Pressões Hidromorfológicas				
Tipo			Valor	
Barragens (N.º)			10	
<i>Barragens</i>				
Designação	Classe	Volume útil armazenado (hm³)	Dispositivos de transposição para peixes	Regime de Caudais Ecológicos
António Gonçalves	Outras IH			
Fernando Teixeira	Barragens (RSB)	0,091		
Fernando Teixeira 1	Barragens (RSB)	0,036		
João Ferreira Matos	Barragens (RSB)	0,07		
Joaquim Morgado	Outras IH			
José Castanheira	Pequenas Barragens (RSPB)	0,03		
Manuel Dias Pires 1	Outras IH			
Manuel Dias Pires 2	Outras IH			
Santa Clara	Grandes Barragens			

Pressões Hidromorfológicas				
Albufeira Monte Fidalgo (Cedillo)	Grandes Barragens			Não se aplica
<i>Intervenções</i>				
<i>Tipo de intervenção</i>			<i>Nº</i>	
<i>Regularização fluvial</i>				
<i>Tipo de intervenção</i>			<i>Objetivo</i>	
<i>Transvases</i>				
<i>Massa de água de destino (Código - Designação)</i>		<i>Objetivo</i>		<i>Caudal (m³/dia)</i>
<i>Pressão Transfronteiriça</i>				
<i>Tipo de pressão</i>			<i>Valor</i>	

Monitorização			
<i>Estações</i>			
<i>Vigilância (n.º)</i>	<i>Operacional (n.º)</i>	<i>Hidrométrica (n.º)</i>	<i>Sedimentológica (n.º)</i>
0	1	0	0

Avaliação do Estado		
<i>Elementos de qualidade</i>		
<i>Tipo de Elemento</i>	<i>Classificação</i>	<i>Parâmetro</i>
		<i>Responsável/A recuperar</i>
<i>Estado/Potencial Ecológico</i>		
Biológicos	Razoável	Fitoplâncton
Hidromorfológicos	Desconhecido/Sem informação	
Físico-Químicos Gerais	Razoável	
Poluentes específicos	Desconhecido/Sem informação	

Avaliação do Estado		
Estado Químico		
Substâncias Prioritárias e outros elementos	Bom	

Classificação do estado				
Estado Químico				
Ciclo de Planeamento	Estado	Nível de confiança	Pressão(ões) responsável(eis)	Identificação da(s) Pressão(ões) responsável(eis)
1º Ciclo (2009-2015)	Bom			
2º Ciclo (2016-2021)	Bom	Elevado		
Estado/Potencial ecológico				
Ciclo de Planeamento	Estado	Nível de confiança	Pressão(ões) responsável(eis)	Identificação da(s) Pressão(ões) responsável(eis)
1º Ciclo (2009-2015)	Razoável	Elevado		
2º Ciclo (2016-2021)	Razoável	Elevado	1.1 Pontual - Águas Residuais Urbanas	
2º Ciclo (2016-2021)	Razoável	Elevado	2.2 Difusa - Agricultura	
Classificação do estado global				
1º Ciclo		2º Ciclo		
Inferior a Bom		Inferior a Bom		
Avaliação das Zonas Protegidas				
Designação	Ciclo de Planeamento			
	1º Ciclo	2º Ciclo		

Objetivos Ambientais	
Ciclo de Planeamento	
1º Ciclo	Inferior a Bom
Ano	2015
Prorrogação ou derrogação	

Objetivos Ambientais	
Justificação	
2º Ciclo	Inferior a Bom
Ano	2016-2021
Prorrogação ou derrogação	Artigo 4.º (4) - Condições naturais
Justificação	Massa de água lântica em que a capacidade de recuperação é mais prolongada no tempo. Articulação com as medidas implementadas em Espanha.

Observações

Medidas do 1º Ciclo de Planeamento		
Medida	Estado de implementação	
Código - Designação	Ano	Estado
SUP_E279_AT3-RH5 Reabilitação e requalificação de linhas de água	2015	Em execução
SUP_E311_AT6-RH5 SIARL - Sistema de Informação de Apoio à Reposição da Legalidade	2015	Executada
SUP_E345_AT4-RH5 Realização de planos de gestão de lamas e efluentes pecuários	2015	Em execução
SUP_P317_AT3-RH5 Elaboração de Planos de Ordenamento de Albufeira (POA)	2015	Em execução
SUP_P360_AT3-RH5 Desenvolvimento de Planos de Gestão dos Riscos de Inundações.	2015	Em execução
SUP_P361_AT1-RH5 Complemento dos sistemas de classificação do estado ecológico e do potencial ecológico das massas de água superficiais.	2015	Em execução
SUP_P431_AT1-RH5 Elaboração de um Manual sobre o Regime Jurídico da Utilização dos Recursos Hídricos na Perspetiva Contraordenacional	2015	Executada
SUP_P433_AT3-RH5 Reforço de Meios de Fiscalização do SEPNA para o combate à pesca ilegal de espécies migradoras	2015	Executada
SUP_P441_AT3-RH5 Implementação do Plano de Gestão da Enguia para Portugal	2015	Em execução
SUP_P443_AT1-RH5 Reavaliação do Título de Utilização dos Recursos Hídricos (TURH) emitidos para os setores de atividades suscetíveis de causar poluição por substâncias perigosas	2015	Em execução
SUP_P444_AT1-RH5 Plano de Controlo de infestantes aquáticas - Azolla sp	2015	Executada

Medidas do 1º Ciclo de Planeamento		
Medida	Estado de implementação	
Código - Designação	Ano	Estado
SUP_P449_AT3-RH5 Demarcação de troços navegáveis e flutuáveis	2015	Em execução
SUP_P450_AT4-RH5 Definir limites de descarga para as unidades industriais ligadas aos coletores municipais	2015	Em execução
SUP_P488_AT3-RH5 Atualização do levantamento do potencial de produção em mini-hídricas	2015	Executada
SUP_SUB_E334_AT7-RH5 Implementação da recomendação tarifária ERSAR n.º 2/2010	2015	Em execução
SUP_SUB_E62_AT7-RH5 Publicação do Diploma do regime económico e financeiro dos recursos hídricos e respetiva implementação	2015	Executada
SUP_SUB_E63_AT5-RH5 Fiscalização de unidades com títulos de utilização emitidos	2015	Em execução
SUP_SUB_P2_AT4-RH5 Garantia de boas condições agrícolas e ambientais	2015	Em execução
SUP_SUB_P25_AT1-RH5 Implementação e acompanhamento do Regime de Exercício da Atividade Industrial (REAL)	2015	Em execução
SUP_SUB_P269_AT4-RH5 Implementação de um sistema integrado de gestão dos Títulos de Utilização dos Recursos Hídricos (TURH)	2015	Executada
SUP_SUB_P32_AT5-RH5 Definição de programa plurianual de fiscalização	2015	Em execução
SUP_SUB_P337_AT6-RH5 Desenvolvimento de ações de sensibilização e formação	2015	Executada
SUP_SUB_P346_AT5-RH5 Reforço da monitorização da qualidade da água para abastecimento público	2015	Executada
SUP_SUB_P36_AT4-RH5 Estudo para identificação de aglomerados onde é viável a adoção de soluções eficazes de drenagem e tratamento de águas residuais	2015	Em execução
SUP_SUB_P368_AT4-RH5 Integração dos dados relativos aos níveis de tratamento das águas destinadas ao consumo humano	2015	Em execução
SUP_SUB_P39_AT4-RH5 Implementação e acompanhamento do Regime de Exercício da Atividade Pecuária (REAP)	2015	Em execução
SUP_SUB_P422_AT1-RH5 Publicação do Regime de Utilização dos Recursos Hídricos e respetiva implementação - Decreto-Lei n.º 226-A/2007, de 31 de maio	2015	Executada
SUP_SUB_P424_AT1-RH5 Regularização excecional das utilizações dos recursos hídricos do Decreto-Lei n.º 226A/2007, de 31 de maio	2015	Executada
SUP_SUB_P425_AT1-RH5 Aplicação conjunta das disposições previstas na legislação relativa à responsabilidade ambiental	2015	Executada

Medidas do 1º Ciclo de Planeamento		
Medida	Estado de implementação	
Código - Designação	Ano	Estado
SUP_SUB_P427_AT5-RH5 Otimização das redes de monitorização de avaliação do estado das massas de água e das zonas protegidas	2015	Executada
SUP_SUB_P480_AT4-RH5 Aplicação da recomendação IRAR nº 1/2007, gestão de fossas sépticas no âmbito de soluções particulares de disposição de águas residuais	2015	Em execução
SUP_SUB_P9_AT2-RH5 Balanço e reprogramação do Programa Nacional para o Uso Eficiente da água (PNUEA)	2015	Em execução
SUP_E54_AT3-RH5 Elaboração do projeto do “Guia metodológico para elaboração do Plano de Gestão de Risco de Inundações para Zonas Urbanas	2015	Não executada
SUP_P332_AT7-RH5 Estudo para avaliação de custos de escassez e aplicação de coeficientes de escassez diferenciados por bacia no cálculo da Taxa Recursos Hídricos (TRH)	2015	Não executada
SUP_P343_AT4-RH5 Estudo complementar para avaliação do impacte das pressões	2015	Não executada
SUP_P362_AT5-RH5 Sistema de informação, fiável, sobre as origens superficiais.	2015	Não executada
SUP_P430_AT5-RH5 Estudo do impacto das alterações climáticas no cumprimento dos objetivos ambientais	2015	Não executada
SUP_P434_AT7-RH5 Análise da viabilidade de implementação de um plano para restabelecimento da conectividade dos cursos de água para a fauna piscícola	2015	Não executada
SUP_P448_AT3-RH5 Definição de áreas a preservar ao nível das bacias hidrográficas	2015	Não executada
SUP_SUB_P265_AT5-RH5 Acompanhamento dos impactes nas massas de água em resultado da implementação do Decreto-Lei n.º 276/2009, de 2 de outubro	2015	Não executada
SUP_SUB_P28_AT4-RH5 Implementação e acompanhamento da Estratégia Nacional de Efluentes Agropecuários e Agroindustriais (ENEAPAI) no atual enquadramento legal	2015	Não executada
SUP_SUB_P364_AT3-RH5 Identificação de reservas estratégicas para fazer face a situações de escassez	2015	Não executada
SUP_SUB_P367_AT4-RH5 Identificação das áreas condicionadas à utilização agrícola de lamas de depuração e efluentes pecuários	2015	Não executada
SUP_SUB_P426_AT1-RH5 Regulamentação da Lei da Água	2015	Não executada
SUP_SUB_P440_AT3-RH5 Sistema de Previsão e Gestão de Secas	2015	Não executada
SUP_E276_AT5-RH5 Estudo da hidrodinâmica fluvial do Tejo	2015	Não executada
SUP_E280_AT5-RH5 Recuperação das populações de peixes migradores no rio Tejo	2015	Não executada
SUP_P438_AT3-RH5 Caracterização e desenvolvimento de propostas para a requalificação e valorização das margens do rio Tejo	2015	Não executada

Medidas do 1º Ciclo de Planeamento		
Medida	Estado de implementação	
Código - Designação	Ano	Estado
SUP_P439_AT3-RH5 Elaboração do Plano Estratégico de Proteção e Valorização do Rio Tejo	2015	Não executada

Medidas do 2º Ciclo de Planeamento		
Medida	Programação Física	
Código - Designação	1º Ciclo	Ano
PTE1P06M01_RH5 Adotar um novo Código de Boas Práticas Agrícolas, contemplando disposições para o azoto e para o fósforo	Não	2016

A massa de água vai ainda beneficiar de medidas de âmbito regional, apresentadas na Parte 6 do PGRH.

Ficha de Caracterização de Massa de Água Superficial

Código: PT05TEJ0895**Nome:** Ribeirão**Categoria:** Rio**Bacia hidrográfica:** Tejo**Natureza:** Natural**Sub-bacia hidrográfica:** Tejo**Tipologia:** Rios do Sul de Pequena Dimensão**Extensão da MA (km):** 4,1147**Internacional:** Não**Área da MA (km²):****Código ES:****Área da bacia da MA (km²):** 15,868

Enquadramento Territorial

Concelhos: VILA VELHA DE RÓDÃO

Zonas Protegidas

Código	Tipo	Designação
--------	------	------------

Pressões Quantitativas e Qualitativas

Captação de água por setor de atividade

Setor	Volume (hm³/ano)	Pressão Significativa
-------	------------------	-----------------------

Cargas por setor de atividade (kg/ano)

Setor	CBO ₅	CQO	N _{total}	P _{total}	Pressão Significativa
Agrícola			5413,383	806,348	Não
Pecuária			1702,066	91,973	Não

Pressões Quantitativas e Qualitativas		
<i>Pressão Transfronteiriça</i>		
Setor	Captações (N.º)	Rejeições de águas residuais (N.º)

Pressões Hidromorfológicas				
Tipo			Valor	
Regularização Fluvial (km)				
Barragens (N.º)			2	
<i>Barragens</i>				
Designação	Classe	Volume útil armazenado (hm³)	Dispositivos de transposição para peixes	Regime de Caudais Ecológicos
Manuel Dias Pires	Pequenas Barragens (RSPB)			
Manuel Vaz	Outras IH			
<i>Intervenções</i>				
Tipo de intervenção			N.º	
<i>Regularização fluvial</i>				
Tipo de intervenção			Objetivo	
Atravessamento			Pontes e Pontões	
<i>Transvases</i>				
Massa de água de destino (Código - Designação)		Objetivo		Caudal (m³/dia)
<i>Pressão Transfronteiriça</i>				
Tipo de pressão			Valor	

Monitorização			
Estações			
Vigilância (n.º)	Operacional (n.º)	Hidrométrica (n.º)	Sedimentológica (n.º)
0	0	0	0

Avaliação do Estado		
Elementos de qualidade		
Tipo de Elemento	Classificação	Parâmetro
		Responsável/A recuperar
Estado/Potencial Ecológico		
Biológicos	Desconhecido/Sem informação	
Hidromorfológicos	Desconhecido/Sem informação	
Físico-Químicos Gerais	Desconhecido/Sem informação	
Poluentes específicos	Desconhecido/Sem informação	
Estado Químico		
Substâncias Prioritárias e outros elementos	Desconhecido	

Classificação do estado				
Estado Químico				
Ciclo de Planeamento	Estado	Nível de confiança	Pressão(ões) responsável(eis)	Identificação da(s) Pressão(ões) responsável(eis)
1º Ciclo (2009-2015)	Bom			
2º Ciclo (2016-2021)	Desconhecido	Sem informação		
Estado/Potencial ecológico				
Ciclo de Planeamento	Estado	Nível de confiança	Pressão(ões) responsável(eis)	Identificação da(s) Pressão(ões) responsável(eis)
1º Ciclo (2009-2015)	Bom	Baixo		
2º Ciclo (2016-2021)	Bom	Baixo		
Classificação do estado global				
1º Ciclo			2º Ciclo	
Bom e Superior			Bom e Superior	

Classificação do estado		
Avaliação das Zonas Protegidas		
Designação	Ciclo de Planeamento	
	1º Ciclo	2º Ciclo

Objetivos Ambientais	
Ciclo de Planeamento	
1º Ciclo	Bom e superior
Ano	2015
Prorrogação ou derrogação	
Justificação	
2º Ciclo	Bom e superior
Ano	2015
Prorrogação ou derrogação	
Justificação	

Observações

Medidas do 1º Ciclo de Planeamento		
Medida	Estado de implementação	
Código - Designação	Ano	Estado
SUP_E279_AT3-RH5 Reabilitação e requalificação de linhas de água	2015	Em execução
SUP_E311_AT6-RH5 SIARL - Sistema de Informação de Apoio à Reposição da Legalidade	2015	Executada
SUP_E345_AT4-RH5 Realização de planos de gestão de lamas e efluentes pecuários	2015	Em execução
SUP_P360_AT3-RH5 Desenvolvimento de Planos de Gestão dos Riscos de Inundações.	2015	Em execução

Medidas do 1º Ciclo de Planeamento		
Medida	Estado de implementação	
Código - Designação	Ano	Estado
SUP_P361_AT1-RH5 Complemento dos sistemas de classificação do estado ecológico e do potencial ecológico das massas de água superficiais.	2015	Em execução
SUP_P431_AT1-RH5 Elaboração de um Manual sobre o Regime Jurídico da Utilização dos Recursos Hídricos na Perspetiva Contraordenacional	2015	Executada
SUP_P433_AT3-RH5 Reforço de Meios de Fiscalização do SEPNA para o combate à pesca ilegal de espécies migradoras	2015	Executada
SUP_P443_AT1-RH5 Reavaliação do Título de Utilização dos Recursos Hídricos (TURH) emitidos para os setores de atividades suscetíveis de causar poluição por substâncias perigosas	2015	Em execução
SUP_P449_AT3-RH5 Demarcação de troços navegáveis e flutuáveis	2015	Em execução
SUP_P450_AT4-RH5 Definir limites de descarga para as unidades industriais ligadas aos coletores municipais	2015	Em execução
SUP_P488_AT3-RH5 Atualização do levantamento do potencial de produção em mini-hídricas	2015	Executada
SUP_SUB_E334_AT7-RH5 Implementação da recomendação tarifária ERSAR n.º 2/2010	2015	Em execução
SUP_SUB_E62_AT7-RH5 Publicação do Diploma do regime económico e financeiro dos recursos hídricos e respetiva implementação	2015	Executada
SUP_SUB_E63_AT5-RH5 Fiscalização de unidades com títulos de utilização emitidos	2015	Em execução
SUP_SUB_P2_AT4-RH5 Garantia de boas condições agrícolas e ambientais	2015	Em execução
SUP_SUB_P25_AT1-RH5 Implementação e acompanhamento do Regime de Exercício da Atividade Industrial (REAL)	2015	Em execução
SUP_SUB_P269_AT4-RH5 Implementação de um sistema integrado de gestão dos Títulos de Utilização dos Recursos Hídricos (TURH)	2015	Executada
SUP_SUB_P32_AT5-RH5 Definição de programa plurianual de fiscalização	2015	Em execução
SUP_SUB_P337_AT6-RH5 Desenvolvimento de ações de sensibilização e formação	2015	Executada
SUP_SUB_P346_AT5-RH5 Reforço da monitorização da qualidade da água para abastecimento público	2015	Executada
SUP_SUB_P36_AT4-RH5 Estudo para identificação de aglomerados onde é viável a adoção de soluções eficazes de drenagem e tratamento de águas residuais	2015	Em execução
SUP_SUB_P368_AT4-RH5 Integração dos dados relativos aos níveis de tratamento das águas destinadas ao consumo humano	2015	Em execução

Medidas do 1º Ciclo de Planeamento		
Medida	Estado de implementação	
Código - Designação	Ano	Estado
SUP_SUB_P39_AT4-RH5 Implementação e acompanhamento do Regime de Exercício da Atividade Pecuária (REAP)	2015	Em execução
SUP_SUB_P422_AT1-RH5 Publicação do Regime de Utilização dos Recursos Hídricos e respetiva implementação - Decreto-Lei n.º 226-A/2007, de 31 de maio	2015	Executada
SUP_SUB_P424_AT1-RH5 Regularização excecional das utilizações dos recursos hídricos do Decreto-Lei n.º 226A/2007, de 31 de maio	2015	Executada
SUP_SUB_P425_AT1-RH5 Aplicação conjunta das disposições previstas na legislação relativa à responsabilidade ambiental	2015	Executada
SUP_SUB_P427_AT5-RH5 Otimização das redes de monitorização de avaliação do estado das massas de água e das zonas protegidas	2015	Executada
SUP_SUB_P480_AT4-RH5 Aplicação da recomendação IRAR nº 1/2007, gestão de fossas sépticas no âmbito de soluções particulares de disposição de águas residuais	2015	Em execução
SUP_SUB_P9_AT2-RH5 Balanço e reprogramação do Programa Nacional para o Uso Eficiente da água (PNUEA)	2015	Em execução
SUP_E54_AT3-RH5 Elaboração do projeto do “Guia metodológico para elaboração do Plano de Gestão de Risco de Inundações para Zonas Urbanas	2015	Não executada
SUP_P332_AT7-RH5 Estudo para avaliação de custos de escassez e aplicação de coeficientes de escassez diferenciados por bacia no cálculo da Taxa Recursos Hídricos (TRH)	2015	Não executada
SUP_P343_AT4-RH5 Estudo complementar para avaliação do impacte das pressões	2015	Não executada
SUP_P430_AT5-RH5 Estudo do impacto das alterações climáticas no cumprimento dos objetivos ambientais	2015	Não executada
SUP_P434_AT7-RH5 Análise da viabilidade de implementação de um plano para restabelecimento da conectividade dos cursos de água para a fauna piscícola	2015	Não executada
SUP_P448_AT3-RH5 Definição de áreas a preservar ao nível das bacias hidrográficas	2015	Não executada
SUP_SUB_P265_AT5-RH5 Acompanhamento dos impactes nas massas de água em resultado da implementação do Decreto-Lei n.º 276/2009, de 2 de outubro	2015	Não executada
SUP_SUB_P28_AT4-RH5 Implementação e acompanhamento da Estratégia Nacional de Efluentes Agropecuários e Agroindustriais (ENEAPAI) no atual enquadramento legal	2015	Não executada
SUP_SUB_P364_AT3-RH5 Identificação de reservas estratégicas para fazer face a situações de escassez	2015	Não executada
SUP_SUB_P367_AT4-RH5 Identificação das áreas condicionadas à utilização agrícola de lamas de depuração e efluentes pecuários	2015	Não executada

Medidas do 1º Ciclo de Planeamento		
Medida	Estado de implementação	
Código - Designação	Ano	Estado
SUP_SUB_P426_AT1-RH5 Regulamentação da Lei da Água	2015	Não executada
SUP_SUB_P440_AT3-RH5 Sistema de Previsão e Gestão de Secas	2015	Não executada
SUP_E276_AT5-RH5 Estudo da hidrodinâmica fluvial do Tejo	2015	Não executada
SUP_E280_AT5-RH5 Recuperação das populações de peixes migradores no rio Tejo	2015	Não executada

Medidas do 2º Ciclo de Planeamento		
Medida	Programação Física	
Código - Designação	1º Ciclo	Ano

A massa de água vai ainda beneficiar de medidas de âmbito regional, apresentadas na Parte 6 do PGRH.

Ficha de Caracterização de Massa de Água Superficial

Código: PT05TEJ0896**Nome:** Ribeira do Açafal**Categoria:** Rio**Bacia hidrográfica:** Tejo**Natureza:** Natural**Sub-bacia hidrográfica:** Tejo**Tipologia:** Rios do Sul de Pequena Dimensão**Extensão da MA (km):** 36,3296**Internacional:** Não**Área da MA (km²):****Código ES:****Área da bacia da MA (km²):** 109,4015

Enquadramento Territorial

Concelhos: CASTELO BRANCO, VILA VELHA DE RÓDÃO

Zonas Protegidas

Código	Tipo	Designação
--------	------	------------

Pressões Quantitativas e Qualitativas

Captação de água por setor de atividade

Setor	Volume (hm³/ano)	Pressão Significativa
-------	------------------	-----------------------

Cargas por setor de atividade (kg/ano)

Setor	CBO ₅	CQO	N _{total}	P _{total}	Pressão Significativa
Aterros	941971,208	2912429,58	19787,074	9666,907	Sim
Indústria	1959,48	26052,858	868,008	423,863	Sim

Pressões Quantitativas e Qualitativas					
Urbano	531,06	1412,48	844,587	115,221	Não
Agrícola			28878,742	2908,205	Sim
Pecuária			12092,605	651,817	Não
Pressão Transfronteiriça					
Setor	Captações (Nº)		Rejeições de águas residuais (Nº)		

Pressões Hidromorfológicas				
Tipo			Valor	
Barragens (N.º)			18	
Barragens				
Designação	Classe	Volume útil armazenado (hm³)	Dispositivos de transposição para peixes	Regime de Caudais Ecológicos
Açafal	Grandes Barragens (RSB)			Implementado
Açude do Retaxo	Barragens (RSB)			
Alberto Romãozinho	Barragens (RSB)	0,19		
António Jorge	Outras IH			
António Morgado	Barragens (RSB)	0,088		
António Mota	Barragens (RSB)	0,035		
Car Lourenço	Barragens (RSB)	0,082		
Coxerro	Pequenas Barragens (RSPB)			
João Cardoso	Outras IH			
João Paulo	Barragens (RSB)	0,095		
Joaquim Cardoso	Pequenas Barragens (RSPB)	0,007		
Joaquim Carmona	Barragens (RSB)	0,024		
Joaquim Pires	Barragens (RSB)	0,039		
José Dias Pires	Outras IH			
Perais I	Barragens (RSB)			

Pressões Hidromorfológicas				
Portucel Rodão	Outras IH			
Portucel Rodão 1	Outras IH			
Represa	Outras IH			
Intervenções				
Tipo de intervenção			Nº	
Regularização fluvial				
Tipo de intervenção			Objetivo	
Transvases				
Massa de água de destino (Código - Designação)		Objetivo		Caudal (m³/dia)
Pressão Transfronteiriça				
Tipo de pressão			Valor	

Monitorização			
Estações			
Vigilância (n.º)	Operacional (n.º)	Hidrométrica (n.º)	Sedimentológica (n.º)
0	1	0	0

Avaliação do Estado		
Elementos de qualidade		
Tipo de Elemento	Classificação	Parâmetro
		Responsável/A recuperar
Estado/Potencial Ecológico		
Biológicos	Medíocre	Macroinvertebrados
Hidromorfológicos	Desconhecido/Sem informação	
Físico-Químicos Gerais	Razoável	%OD; CBO5; OD; pH; P Total
Poluentes específicos	Desconhecido/Sem informação	

Avaliação do Estado		
Estado Químico		
Substâncias Prioritárias e outros elementos	Desconhecido	

Classificação do estado				
Estado Químico				
Ciclo de Planeamento	Estado	Nível de confiança	Pressão(ões) responsável(eis)	Identificação da(s) Pressão(ões) responsável(eis)
1º Ciclo (2009-2015)	Bom			
2º Ciclo (2016-2021)	Desconhecido	Sem informação		
Estado/Potencial ecológico				
Ciclo de Planeamento	Estado	Nível de confiança	Pressão(ões) responsável(eis)	Identificação da(s) Pressão(ões) responsável(eis)
1º Ciclo (2009-2015)	Bom	Baixo		
2º Ciclo (2016-2021)	Medíocre	Elevado	1.3 Pontual - Instalações DEI (PCIP)	
2º Ciclo (2016-2021)	Medíocre	Elevado	1.6 Pontual - Locais de deposição de resíduos	
2º Ciclo (2016-2021)	Medíocre	Elevado	2.2 Difusa - Agricultura	
2º Ciclo (2016-2021)	Medíocre	Elevado	4.3.1 Alteração Hidrológica - Agricultura	
Classificação do estado global				
1º Ciclo			2º Ciclo	
Bom e Superior			Inferior a Bom	
Avaliação das Zonas Protegidas				
Designação	Ciclo de Planeamento			
	1º Ciclo		2º Ciclo	

Objetivos Ambientais	
<i>Ciclo de Planeamento</i>	
1º Ciclo	Bom e superior
Ano	2015
Prorrogação ou derrogação	
Justificação	
2º Ciclo	Inferior a Bom
Ano	2022-2027
Prorrogação ou derrogação	Artigo 4.º (4) - Exequibilidade técnica
Justificação	Recuperação reduzida dos ecossistemas aquáticos em massas de água sujeitas a pressões prolongadas. Medidas de controlo da poluição difusa de origem agrícola que não conseguem surtir efeito a médio prazo.

Observações

Medidas do 1º Ciclo de Planeamento		
<i>Medida</i>	<i>Estado de implementação</i>	
<i>Código - Designação</i>	<i>Ano</i>	<i>Estado</i>
SUP_E279_AT3-RH5 Reabilitação e requalificação de linhas de água	2015	Em execução
SUP_E311_AT6-RH5 SIARL - Sistema de Informação de Apoio à Reposição da Legalidade	2015	Executada
SUP_E345_AT4-RH5 Realização de planos de gestão de lamas e efluentes pecuários	2015	Em execução
SUP_P263_AT3-RH5 Definição de um regime de caudais ecológicos para cada aproveitamento hidráulico	2015	Em execução
SUP_P360_AT3-RH5 Desenvolvimento de Planos de Gestão dos Riscos de Inundações.	2015	Em execução
SUP_P361_AT1-RH5 Complemento dos sistemas de classificação do estado ecológico e do potencial ecológico das massas de água superficiais.	2015	Em execução
SUP_P431_AT1-RH5 Elaboração de um Manual sobre o Regime Jurídico da Utilização dos Recursos Hídricos na Perspetiva Contraordenacional	2015	Executada

Medidas do 1º Ciclo de Planeamento		
Medida	Estado de implementação	
Código - Designação	Ano	Estado
SUP_P433_AT3-RH5 Reforço de Meios de Fiscalização do SEPNA para o combate à pesca ilegal de espécies migradoras	2015	Executada
SUP_P443_AT1-RH5 Reavaliação do Título de Utilização dos Recursos Hídricos (TURH) emitidos para os setores de atividades suscetíveis de causar poluição por substâncias perigosas	2015	Em execução
SUP_P449_AT3-RH5 Demarcação de troços navegáveis e fluviáveis	2015	Em execução
SUP_P450_AT4-RH5 Definir limites de descarga para as unidades industriais ligadas aos coletores municipais	2015	Em execução
SUP_P488_AT3-RH5 Atualização do levantamento do potencial de produção em mini-hídricas	2015	Executada
SUP_SUB_E334_AT7-RH5 Implementação da recomendação tarifária ERSAR n.º 2/2010	2015	Em execução
SUP_SUB_E62_AT7-RH5 Publicação do Diploma do regime económico e financeiro dos recursos hídricos e respetiva implementação	2015	Executada
SUP_SUB_E63_AT5-RH5 Fiscalização de unidades com títulos de utilização emitidos	2015	Em execução
SUP_SUB_E93_AT5-RH5 Monitorizações de Controlo Periódico e Ações de tratamento de efluentes nas áreas mineiras	2015	Executada
SUP_SUB_P2_AT4-RH5 Garantia de boas condições agrícolas e ambientais	2015	Em execução
SUP_SUB_P25_AT1-RH5 Implementação e acompanhamento do Regime de Exercício da Atividade Industrial (REAL)	2015	Em execução
SUP_SUB_P269_AT4-RH5 Implementação de um sistema integrado de gestão dos Títulos de Utilização dos Recursos Hídricos (TURH)	2015	Executada
SUP_SUB_P32_AT5-RH5 Definição de programa plurianual de fiscalização	2015	Em execução
SUP_SUB_P337_AT6-RH5 Desenvolvimento de ações de sensibilização e formação	2015	Executada
SUP_SUB_P346_AT5-RH5 Reforço da monitorização da qualidade da água para abastecimento público	2015	Executada
SUP_SUB_P36_AT4-RH5 Estudo para identificação de aglomerados onde é viável a adoção de soluções eficazes de drenagem e tratamento de águas residuais	2015	Em execução
SUP_SUB_P368_AT4-RH5 Integração dos dados relativos aos níveis de tratamento das águas destinadas ao consumo humano	2015	Em execução
SUP_SUB_P39_AT4-RH5 Implementação e acompanhamento do Regime de Exercício da Atividade Pecuária (REAP)	2015	Em execução

Medidas do 1º Ciclo de Planeamento		
Medida	Estado de implementação	
Código - Designação	Ano	Estado
SUP_SUB_P422_AT1-RH5 Publicação do Regime de Utilização dos Recursos Hídricos e respetiva implementação - Decreto-Lei n.º 226-A/2007, de 31 de maio	2015	Executada
SUP_SUB_P424_AT1-RH5 Regularização excecional das utilizações dos recursos hídricos do Decreto-Lei n.º 226A/2007, de 31 de maio	2015	Executada
SUP_SUB_P425_AT1-RH5 Aplicação conjunta das disposições previstas na legislação relativa à responsabilidade ambiental	2015	Executada
SUP_SUB_P427_AT5-RH5 Otimização das redes de monitorização de avaliação do estado das massas de água e das zonas protegidas	2015	Executada
SUP_SUB_P480_AT4-RH5 Aplicação da recomendação IRAR nº 1/2007, gestão de fossas sépticas no âmbito de soluções particulares de disposição de águas residuais	2015	Em execução
SUP_SUB_P9_AT2-RH5 Balanço e reprogramação do Programa Nacional para o Uso Eficiente da água (PNUEA)	2015	Em execução
SUB_E375_AT4-RH5 Aplicação do Programa de Ação da Zona Vulnerável do Tejo (Portaria n.º 83/2010, de 2 de fevereiro)	2015	Executada
SUP_E54_AT3-RH5 Elaboração do projeto do “Guia metodológico para elaboração do Plano de Gestão de Risco de Inundações para Zonas Urbanas	2015	Não executada
SUP_P332_AT7-RH5 Estudo para avaliação de custos de escassez e aplicação de coeficientes de escassez diferenciados por bacia no cálculo da Taxa Recursos Hídricos (TRH)	2015	Não executada
SUP_P343_AT4-RH5 Estudo complementar para avaliação do impacte das pressões	2015	Não executada
SUP_P430_AT5-RH5 Estudo do impacto das alterações climáticas no cumprimento dos objetivos ambientais	2015	Não executada
SUP_P434_AT7-RH5 Análise da viabilidade de implementação de um plano para restabelecimento da conectividade dos cursos de água para a fauna piscícola	2015	Não executada
SUP_P448_AT3-RH5 Definição de áreas a preservar ao nível das bacias hidrográficas	2015	Não executada
SUP_SUB_P265_AT5-RH5 Acompanhamento dos impactes nas massas de água em resultado da implementação do Decreto-Lei n.º 276/2009, de 2 de outubro	2015	Não executada
SUP_SUB_P28_AT4-RH5 Implementação e acompanhamento da Estratégia Nacional de Efluentes Agropecuários e Agroindustriais (ENEAPAI) no atual enquadramento legal	2015	Não executada
SUP_SUB_P364_AT3-RH5 Identificação de reservas estratégicas para fazer face a situações de escassez	2015	Não executada
SUP_SUB_P367_AT4-RH5 Identificação das áreas condicionadas à utilização agrícola de lamas de depuração e efluentes pecuários	2015	Não executada

Medidas do 1º Ciclo de Planeamento		
Medida	Estado de implementação	
Código - Designação	Ano	Estado
SUP_SUB_P426_AT1-RH5 Regulamentação da Lei da Água	2015	Não executada
SUP_SUB_P440_AT3-RH5 Sistema de Previsão e Gestão de Secas	2015	Não executada
SUP_E276_AT5-RH5 Estudo da hidrodinâmica fluvial do Tejo	2015	Não executada
SUP_E280_AT5-RH5 Recuperação das populações de peixes migradores no rio Tejo	2015	Não executada

Medidas do 2º Ciclo de Planeamento		
Medida	Programação Física	
Código - Designação	1º Ciclo	Ano
PTE1P02M05_SUP_RH5 Realização de melhorias que permitam reduzir a carga poluente rejeitada no meio hídrico pela Celtejo.	Não	2016-2017

A massa de água vai ainda beneficiar de medidas de âmbito regional, apresentadas na Parte 6 do PGRH.

Ficha de Caracterização de Massa de Água Superficial

Código: PT05TEJ0897**Nome:** Ribeira do Marmelal**Categoria:** Rio**Bacia hidrográfica:** Tejo**Natureza:** Natural**Sub-bacia hidrográfica:** Tejo**Tipologia:** Rios do Sul de Pequena Dimensão**Extensão da MA (km):** 10,102**Internacional:** Não**Área da MA (km²):****Código ES:****Área da bacia da MA (km²):** 39,8094

Enquadramento Territorial

Concelhos: CASTELO BRANCO

Zonas Protegidas

Código	Tipo	Designação
PTZPE0042	Zonas Designadas para a Conservação de Aves Selvagens (Zona de Proteção Especial - ZPE)	TEJO INTERNACIONAL, ERGES E PÔNSUL

Pressões Quantitativas e Qualitativas

Captação de água por setor de atividade

Setor	Volume (hm³/ano)	Pressão Significativa
--------------	-------------------------	------------------------------

Cargas por setor de atividade (kg/ano)

Setor	CBO₅	CQO	N_{total}	P_{total}	Pressão Significativa
Agrícola			10045,639	881,411	Não

Pressões Quantitativas e Qualitativas					
Pecuária			6115,337	322,106	Não
<i>Pressão Transfronteiriça</i>					
Setor		Captações (N.º)		Rejeições de águas residuais (N.º)	

Pressões Hidromorfológicas				
Tipo			Valor	
Barragens (N.º)			1	
<i>Barragens</i>				
Designação	Classe	Volume útil armazenado (hm³)	Dispositivos de transposição para peixes	Regime de Caudais Ecológicos
João Marques	Barragens (RSB)	0,039		
<i>Intervenções</i>				
Tipo de intervenção			N.º	
<i>Regularização fluvial</i>				
Tipo de intervenção			Objetivo	
<i>Transvases</i>				
Massa de água de destino (Código - Designação)		Objetivo		Caudal (m³/dia)
<i>Pressão Transfronteiriça</i>				
Tipo de pressão			Valor	

Monitorização			
Estações			
Vigilância (n.º)	Operacional (n.º)	Hidrométrica (n.º)	Sedimentológica (n.º)
0	0	0	0

Avaliação do Estado		
Elementos de qualidade		
Tipo de Elemento	Classificação	Parâmetro
		Responsável/A recuperar
Estado/Potencial Ecológico		
Biológicos	Desconhecido/Sem informação	
Hidromorfológicos	Desconhecido/Sem informação	
Físico-Químicos Gerais	Desconhecido/Sem informação	
Poluentes específicos	Desconhecido/Sem informação	
Estado Químico		
Substâncias Prioritárias e outros elementos	Desconhecido	

Classificação do estado				
Estado Químico				
Ciclo de Planeamento	Estado	Nível de confiança	Pressão(ões) responsável(eis)	Identificação da(s) Pressão(ões) responsável(eis)
1º Ciclo (2009-2015)	Bom			
2º Ciclo (2016-2021)	Desconhecido	Sem informação		
Estado/Potencial ecológico				
Ciclo de Planeamento	Estado	Nível de confiança	Pressão(ões) responsável(eis)	Identificação da(s) Pressão(ões) responsável(eis)
1º Ciclo (2009-2015)	Bom	Baixo		
2º Ciclo (2016-2021)	Bom	Baixo		
Classificação do estado global				
1º Ciclo			2º Ciclo	
Bom e Superior			Bom e Superior	

Classificação do estado		
Avaliação das Zonas Protegidas		
Designação	Ciclo de Planeamento	
	1º Ciclo	2º Ciclo

Objetivos Ambientais	
Ciclo de Planeamento	
1º Ciclo	Bom e superior
Ano	2015
Prorrogação ou derrogação	
Justificação	
2º Ciclo	Bom e superior
Ano	2015
Prorrogação ou derrogação	
Justificação	

Observações

Medidas do 1º Ciclo de Planeamento		
Medida	Estado de implementação	
Código - Designação	Ano	Estado
SUP_E279_AT3-RH5 Reabilitação e requalificação de linhas de água	2015	Em execução
SUP_E311_AT6-RH5 SIARL - Sistema de Informação de Apoio à Reposição da Legalidade	2015	Executada
SUP_E345_AT4-RH5 Realização de planos de gestão de lamas e efluentes pecuários	2015	Em execução
SUP_P360_AT3-RH5 Desenvolvimento de Planos de Gestão dos Riscos de Inundações.	2015	Em execução

Medidas do 1º Ciclo de Planeamento		
Medida	Estado de implementação	
Código - Designação	Ano	Estado
SUP_P361_AT1-RH5 Complemento dos sistemas de classificação do estado ecológico e do potencial ecológico das massas de água superficiais.	2015	Em execução
SUP_P431_AT1-RH5 Elaboração de um Manual sobre o Regime Jurídico da Utilização dos Recursos Hídricos na Perspetiva Contraordenacional	2015	Executada
SUP_P433_AT3-RH5 Reforço de Meios de Fiscalização do SEPNA para o combate à pesca ilegal de espécies migradoras	2015	Executada
SUP_P443_AT1-RH5 Reavaliação do Título de Utilização dos Recursos Hídricos (TURH) emitidos para os setores de atividades suscetíveis de causar poluição por substâncias perigosas	2015	Em execução
SUP_P449_AT3-RH5 Demarcação de troços navegáveis e flutuáveis	2015	Em execução
SUP_P450_AT4-RH5 Definir limites de descarga para as unidades industriais ligadas aos coletores municipais	2015	Em execução
SUP_P488_AT3-RH5 Atualização do levantamento do potencial de produção em mini-hídricas	2015	Executada
SUP_SUB_E334_AT7-RH5 Implementação da recomendação tarifária ERSAR n.º 2/2010	2015	Em execução
SUP_SUB_E62_AT7-RH5 Publicação do Diploma do regime económico e financeiro dos recursos hídricos e respetiva implementação	2015	Executada
SUP_SUB_E63_AT5-RH5 Fiscalização de unidades com títulos de utilização emitidos	2015	Em execução
SUP_SUB_P2_AT4-RH5 Garantia de boas condições agrícolas e ambientais	2015	Em execução
SUP_SUB_P25_AT1-RH5 Implementação e acompanhamento do Regime de Exercício da Atividade Industrial (REAL)	2015	Em execução
SUP_SUB_P269_AT4-RH5 Implementação de um sistema integrado de gestão dos Títulos de Utilização dos Recursos Hídricos (TURH)	2015	Executada
SUP_SUB_P32_AT5-RH5 Definição de programa plurianual de fiscalização	2015	Em execução
SUP_SUB_P337_AT6-RH5 Desenvolvimento de ações de sensibilização e formação	2015	Executada
SUP_SUB_P346_AT5-RH5 Reforço da monitorização da qualidade da água para abastecimento público	2015	Executada
SUP_SUB_P36_AT4-RH5 Estudo para identificação de aglomerados onde é viável a adoção de soluções eficazes de drenagem e tratamento de águas residuais	2015	Em execução
SUP_SUB_P368_AT4-RH5 Integração dos dados relativos aos níveis de tratamento das águas destinadas ao consumo humano	2015	Em execução

Medidas do 1º Ciclo de Planeamento		
Medida	Estado de implementação	
Código - Designação	Ano	Estado
SUP_SUB_P39_AT4-RH5 Implementação e acompanhamento do Regime de Exercício da Atividade Pecuária (REAP)	2015	Em execução
SUP_SUB_P422_AT1-RH5 Publicação do Regime de Utilização dos Recursos Hídricos e respetiva implementação - Decreto-Lei n.º 226-A/2007, de 31 de maio	2015	Executada
SUP_SUB_P424_AT1-RH5 Regularização excecional das utilizações dos recursos hídricos do Decreto-Lei n.º 226A/2007, de 31 de maio	2015	Executada
SUP_SUB_P425_AT1-RH5 Aplicação conjunta das disposições previstas na legislação relativa à responsabilidade ambiental	2015	Executada
SUP_SUB_P427_AT5-RH5 Otimização das redes de monitorização de avaliação do estado das massas de água e das zonas protegidas	2015	Executada
SUP_SUB_P480_AT4-RH5 Aplicação da recomendação IRAR nº 1/2007, gestão de fossas sépticas no âmbito de soluções particulares de disposição de águas residuais	2015	Em execução
SUP_SUB_P9_AT2-RH5 Balanço e reprogramação do Programa Nacional para o Uso Eficiente da água (PNUEA)	2015	Em execução
SUP_E54_AT3-RH5 Elaboração do projeto do “Guia metodológico para elaboração do Plano de Gestão de Risco de Inundações para Zonas Urbanas	2015	Não executada
SUP_P332_AT7-RH5 Estudo para avaliação de custos de escassez e aplicação de coeficientes de escassez diferenciados por bacia no cálculo da Taxa Recursos Hídricos (TRH)	2015	Não executada
SUP_P343_AT4-RH5 Estudo complementar para avaliação do impacte das pressões	2015	Não executada
SUP_P430_AT5-RH5 Estudo do impacto das alterações climáticas no cumprimento dos objetivos ambientais	2015	Não executada
SUP_P434_AT7-RH5 Análise da viabilidade de implementação de um plano para restabelecimento da conectividade dos cursos de água para a fauna piscícola	2015	Não executada
SUP_P448_AT3-RH5 Definição de áreas a preservar ao nível das bacias hidrográficas	2015	Não executada
SUP_SUB_P265_AT5-RH5 Acompanhamento dos impactes nas massas de água em resultado da implementação do Decreto-Lei n.º 276/2009, de 2 de outubro	2015	Não executada
SUP_SUB_P28_AT4-RH5 Implementação e acompanhamento da Estratégia Nacional de Efluentes Agropecuários e Agroindustriais (ENEAPAI) no atual enquadramento legal	2015	Não executada
SUP_SUB_P364_AT3-RH5 Identificação de reservas estratégicas para fazer face a situações de escassez	2015	Não executada
SUP_SUB_P367_AT4-RH5 Identificação das áreas condicionadas à utilização agrícola de lamas de depuração e efluentes pecuários	2015	Não executada

Medidas do 1º Ciclo de Planeamento		
Medida	Estado de implementação	
Código - Designação	Ano	Estado
SUP_SUB_P426_AT1-RH5 Regulamentação da Lei da Água	2015	Não executada
SUP_SUB_P440_AT3-RH5 Sistema de Previsão e Gestão de Secas	2015	Não executada
SUP_E276_AT5-RH5 Estudo da hidrodinâmica fluvial do Tejo	2015	Não executada
SUP_E280_AT5-RH5 Recuperação das populações de peixes migradores no rio Tejo	2015	Não executada

Medidas do 2º Ciclo de Planeamento		
Medida	Programação Física	
Código - Designação	1º Ciclo	Ano

A massa de água vai ainda beneficiar de medidas de âmbito regional, apresentadas na Parte 6 do PGRH.

Ficha de Caracterização de Massa de Água Superficial

Código: PT05TEJ0898**Nome:** Rio Nabão**Categoria:** Rio**Bacia hidrográfica:** Tejo**Natureza:** Natural**Sub-bacia hidrográfica:** Nabão**Tipologia:** Depósitos Sedimentares do Tejo e Sado**Extensão da MA (km):** 51,497**Internacional:** Não**Área da MA (km²):****Código ES:****Área da bacia da MA (km²):** 161,9773

Enquadramento Territorial

Concelhos: ALVAIÁZERE, FERREIRA DO ZÊZERE, OURÉM, TOMAR

Zonas Protegidas

Código	Tipo	Designação
PTCD8N	Zona designada como águas de recreio (Águas Balneares)	AGROAL
PTP39	Zona designada para a proteção de Espécies Aquáticas de Interesse Económico (Águas Piscícolas)	NABÃO - TODO O CURSO DE ÁGUA
PTCON0045	Zona designada para a proteção de habitats (Sítios de Importância Comunitária - SIC)	SICÓ/ALVAIAZERE

Pressões Quantitativas e Qualitativas					
<i>Captação de água por setor de atividade</i>					
Setor		Volume (hm³/ano)		Pressão Significativa	
<i>Cargas por setor de atividade (kg/ano)</i>					
Setor	CBO₅	CQO	N_{total}	P_{total}	Pressão Significativa
Urbano	2883,75	16534,644	11420,228	992,204	Sim
Agrícola			40047,419	3469,77	Sim
Pecuária			62559,45	4054,952	Sim
<i>Pressão Transfronteiriça</i>					
Setor		Captações (N^o)		Rejeições de águas residuais (N^o)	

Pressões Hidromorfológicas				
Tipo			Valor	
Barragens (N.º)			4	
<i>Barragens</i>				
Designação	Classe	Volume útil armazenado (hm³)	Dispositivos de transposição para peixes	Regime de Caudais Ecológicos
A.H. de Sobreirinho	Outras IH			
A.H. Porto Cavaleiros	Outras IH			
Nabão 7	Outras IH			
Nabão 8	Outras IH			
<i>Intervenções</i>				
Tipo de intervenção			Nº	
<i>Regularização fluvial</i>				
Tipo de intervenção			Objetivo	
<i>Transvases</i>				
Massa de água de destino (Código - Designação)		Objetivo		Caudal (m³/dia)

Pressões Hidromorfológicas	
<i>Pressão Transfronteiriça</i>	
<i>Tipo de pressão</i>	<i>Valor</i>

Monitorização			
<i>Estações</i>			
<i>Vigilância (n.º)</i>	<i>Operacional (n.º)</i>	<i>Hidrométrica (n.º)</i>	<i>Sedimentológica (n.º)</i>
0	1	0	0

Avaliação do Estado		
<i>Elementos de qualidade</i>		
<i>Tipo de Elemento</i>	<i>Classificação</i>	<i>Parâmetro</i>
		<i>Responsável/A recuperar</i>
<i>Estado/Potencial Ecológico</i>		
Biológicos	Razoável	Peixes
Hidromorfológicos	Bom	
Físico-Químicos Gerais	Bom	
Poluentes específicos	Desconhecido/Sem informação	
<i>Estado Químico</i>		
Substâncias Prioritárias e outros elementos	Desconhecido	

Classificação do estado				
<i>Estado Químico</i>				
<i>Ciclo de Planeamento</i>	<i>Estado</i>	<i>Nível de confiança</i>	<i>Pressão(ões) responsável(eis)</i>	<i>Identificação da(s) Pressão(ões) responsável(eis)</i>
1º Ciclo (2009-2015)	Bom			
2º Ciclo (2016-2021)	Desconhecido	Sem informação		

Classificação do estado				
Estado/Potencial ecológico				
Ciclo de Planeamento	Estado	Nível de confiança	Pressão(ões) responsável(eis)	Identificação da(s) Pressão(ões) responsável(eis)
1º Ciclo (2009-2015)	Bom	Elevado		
2º Ciclo (2016-2021)	Razoável	Elevado	1.1 Pontual - Águas Residuais Urbanas	
2º Ciclo (2016-2021)	Razoável	Elevado	2.10 Difusa - Outras	Pecuária
2º Ciclo (2016-2021)	Razoável	Elevado	2.2 Difusa - Agricultura	
Classificação do estado global				
1º Ciclo			2º Ciclo	
Bom e Superior			Inferior a Bom	
Avaliação das Zonas Protegidas				
Designação	Ciclo de Planeamento			
	1º Ciclo	2º Ciclo		

Objetivos Ambientais	
Ciclo de Planeamento	
1º Ciclo	Bom e superior
Ano	2015
Prorrogação ou derrogação	
Justificação	
2º Ciclo	Inferior a Bom
Ano	2016-2021
Prorrogação ou derrogação	Artigo 4.º (4) - Condições naturais
Justificação	Medidas de restauração ecológica que proporcionam impactes positivos graduais, com resultados a médio prazo.

Observações

Medidas do 1º Ciclo de Planeamento		
Medida	Estado de implementação	
Código - Designação	Ano	Estado
SUP_E279_AT3-RH5 Reabilitação e requalificação de linhas de água	2015	Em execução
SUP_E311_AT6-RH5 SIARL - Sistema de Informação de Apoio à Reposição da Legalidade	2015	Executada
SUP_E345_AT4-RH5 Realização de planos de gestão de lamas e efluentes pecuários	2015	Em execução
SUP_E58_AT3-RH5 Elaboração do diagnóstico das principais situações de risco relacionados com a qualidade das águas balneares	2015	Executada
SUP_P360_AT3-RH5 Desenvolvimento de Planos de Gestão dos Riscos de Inundações.	2015	Em execução
SUP_P361_AT1-RH5 Complemento dos sistemas de classificação do estado ecológico e do potencial ecológico das massas de água superficiais.	2015	Em execução
SUP_P431_AT1-RH5 Elaboração de um Manual sobre o Regime Jurídico da Utilização dos Recursos Hídricos na Perspetiva Contraordenacional	2015	Executada
SUP_P433_AT3-RH5 Reforço de Meios de Fiscalização do SEPNA para o combate à pesca ilegal de espécies migradoras	2015	Executada
SUP_P441_AT3-RH5 Implementação do Plano de Gestão da Enguia para Portugal	2015	Em execução
SUP_P443_AT1-RH5 Reavaliação do Título de Utilização dos Recursos Hídricos (TURH) emitidos para os setores de atividades suscetíveis de causar poluição por substâncias perigosas	2015	Em execução
SUP_P449_AT3-RH5 Demarcação de troços navegáveis e fluviáveis	2015	Em execução
SUP_P450_AT4-RH5 Definir limites de descarga para as unidades industriais ligadas aos coletores municipais	2015	Em execução
SUP_P488_AT3-RH5 Atualização do levantamento do potencial de produção em mini-hídricas	2015	Executada
SUP_SUB_E334_AT7-RH5 Implementação da recomendação tarifária ERSAR n.º 2/2010	2015	Em execução
SUP_SUB_E62_AT7-RH5 Publicação do Diploma do regime económico e financeiro dos recursos hídricos e respetiva implementação	2015	Executada
SUP_SUB_E63_AT5-RH5 Fiscalização de unidades com títulos de utilização emitidos	2015	Em execução
SUP_SUB_E93_AT5-RH5 Monitorizações de Controlo Periódico e Ações de tratamento de efluentes nas áreas mineiras	2015	Executada

Medidas do 1º Ciclo de Planeamento		
Medida	Estado de implementação	
Código - Designação	Ano	Estado
SUP_SUB_P2_AT4-RH5 Garantia de boas condições agrícolas e ambientais	2015	Em execução
SUP_SUB_P25_AT1-RH5 Implementação e acompanhamento do Regime de Exercício da Atividade Industrial (REAI)	2015	Em execução
SUP_SUB_P269_AT4-RH5 Implementação de um sistema integrado de gestão dos Títulos de Utilização dos Recursos Hídricos (TURH)	2015	Executada
SUP_SUB_P32_AT5-RH5 Definição de programa plurianual de fiscalização	2015	Em execução
SUP_SUB_P337_AT6-RH5 Desenvolvimento de ações de sensibilização e formação	2015	Executada
SUP_SUB_P346_AT5-RH5 Reforço da monitorização da qualidade da água para abastecimento público	2015	Executada
SUP_SUB_P36_AT4-RH5 Estudo para identificação de aglomerados onde é viável a adoção de soluções eficazes de drenagem e tratamento de águas residuais	2015	Em execução
SUP_SUB_P368_AT4-RH5 Integração dos dados relativos aos níveis de tratamento das águas destinadas ao consumo humano	2015	Em execução
SUP_SUB_P39_AT4-RH5 Implementação e acompanhamento do Regime de Exercício da Atividade Pecuária (REAP)	2015	Em execução
SUP_SUB_P422_AT1-RH5 Publicação do Regime de Utilização dos Recursos Hídricos e respetiva implementação - Decreto-Lei n.º 226-A/2007, de 31 de maio	2015	Executada
SUP_SUB_P424_AT1-RH5 Regularização excecional das utilizações dos recursos hídricos do Decreto-Lei n.º 226A/2007, de 31 de maio	2015	Executada
SUP_SUB_P425_AT1-RH5 Aplicação conjunta das disposições previstas na legislação relativa à responsabilidade ambiental	2015	Executada
SUP_SUB_P427_AT5-RH5 Otimização das redes de monitorização de avaliação do estado das massas de água e das zonas protegidas	2015	Executada
SUP_SUB_P480_AT4-RH5 Aplicação da recomendação IRAR nº 1/2007, gestão de fossas sépticas no âmbito de soluções particulares de disposição de águas residuais	2015	Em execução
SUP_SUB_P9_AT2-RH5 Balanço e reprogramação do Programa Nacional para o Uso Eficiente da água (PNUEA)	2015	Em execução
SUP_E54_AT3-RH5 Elaboração do projeto do “Guia metodológico para elaboração do Plano de Gestão de Risco de Inundações para Zonas Urbanas	2015	Não executada
SUP_P332_AT7-RH5 Estudo para avaliação de custos de escassez e aplicação de coeficientes de escassez diferenciados por bacia no cálculo da Taxa Recursos Hídricos (TRH)	2015	Não executada
SUP_P343_AT4-RH5 Estudo complementar para avaliação do impacte das pressões	2015	Não executada

Medidas do 1º Ciclo de Planeamento		
Medida	Estado de implementação	
Código - Designação	Ano	Estado
SUP_P430_AT5-RH5 Estudo do impacto das alterações climáticas no cumprimento dos objetivos ambientais	2015	Não executada
SUP_P434_AT7-RH5 Análise da viabilidade de implementação de um plano para restabelecimento da conectividade dos cursos de água para a fauna piscícola	2015	Não executada
SUP_P448_AT3-RH5 Definição de áreas a preservar ao nível das bacias hidrográficas	2015	Não executada
SUP_SUB_P265_AT5-RH5 Acompanhamento dos impactes nas massas de água em resultado da implementação do Decreto-Lei n.º 276/2009, de 2 de outubro	2015	Não executada
SUP_SUB_P28_AT4-RH5 Implementação e acompanhamento da Estratégia Nacional de Efluentes Agropecuários e Agroindustriais (ENEAPAI) no atual enquadramento legal	2015	Não executada
SUP_SUB_P364_AT3-RH5 Identificação de reservas estratégicas para fazer face a situações de escassez	2015	Não executada
SUP_SUB_P367_AT4-RH5 Identificação das áreas condicionadas à utilização agrícola de lamas de depuração e efluentes pecuários	2015	Não executada
SUP_SUB_P426_AT1-RH5 Regulamentação da Lei da Água	2015	Não executada
SUP_SUB_P440_AT3-RH5 Sistema de Previsão e Gestão de Secas	2015	Não executada

Medidas do 2º Ciclo de Planeamento		
Medida	Programação Física	
Código - Designação	1º Ciclo	Ano
PTE1P05M06_SUP_RH5 Implementação de programa de medidas de melhoria da qualidade das águas balneares em massas de água em incumprimento ou em risco de incumprimento da Diretiva das Águas Balneares e medidas de melhoria em massas de água que se pretende que venham a ser identificadas como Águas Balneares.	Não	2017-2020
PTE7P01M18_RH5 Estudo para a caracterização do fluxo e transporte de contaminantes na massa de água Sicó-Alvaiázere, com vista à identificação da origem da poluição detetada na Água Balnear do Agroal.	Não	2017-2018

A massa de água vai ainda beneficiar de medidas de âmbito regional, apresentadas na Parte 6 do PGRH.

Ficha de Caracterização de Massa de Água Superficial

Código: PT05TEJ0899**Nome:** Ribeira do Açafal**Categoria:** Rio**Bacia hidrográfica:** Tejo**Natureza:** Natural**Sub-bacia hidrográfica:** Tejo**Tipologia:** Rios do Sul de Média-Grande Dimensão**Extensão da MA (km):** 2,1684**Internacional:** Não**Área da MA (km²):****Código ES:****Área da bacia da MA (km²):** 2,42

Enquadramento Territorial

Concelhos: VILA VELHA DE RÓDÃO

Zonas Protegidas

Código**Tipo****Designação**

Pressões Quantitativas e Qualitativas

Captação de água por setor de atividade

Setor**Volume (hm³/ano)****Pressão Significativa**

Cargas por setor de atividade (kg/ano)

Setor**CBO₅****CQO****N_{total}****P_{total}****Pressão Significativa**

Agricultura

Sim

Pecuária

Não

Pressões Quantitativas e Qualitativas		
<i>Pressão Transfronteiriça</i>		
Setor	Captações (N.º)	Rejeições de águas residuais (N.º)

Pressões Hidromorfológicas				
Tipo			Valor	
Barragens (N.º)			2	
<i>Barragens</i>				
Designação	Classe	Volume útil armazenado (hm³)	Dispositivos de transposição para peixes	Regime de Caudais Ecológicos
José Louro 2	Barragens (RSB)	0,025		
José Louro 3	Barragens (RSB)	0,028		
<i>Intervenções</i>				
Tipo de intervenção			N.º	
<i>Regularização fluvial</i>				
Tipo de intervenção			Objetivo	
<i>Transvases</i>				
Massa de água de destino (Código - Designação)		Objetivo		Caudal (m³/dia)
<i>Pressão Transfronteiriça</i>				
Tipo de pressão			Valor	

Monitorização			
Estações			
Vigilância (n.º)	Operacional (n.º)	Hidrométrica (n.º)	Sedimentológica (n.º)
0	0	0	0

Avaliação do Estado		
Elementos de qualidade		
Tipo de Elemento	Classificação	Parâmetro
		Responsável/A recuperar
Estado/Potencial Ecológico		
Biológicos	Desconhecido/Sem informação	
Hidromorfológicos	Desconhecido/Sem informação	
Físico-Químicos Gerais	Desconhecido/Sem informação	
Poluentes específicos	Desconhecido/Sem informação	
Estado Químico		
Substâncias Prioritárias e outros elementos	Desconhecido	

Classificação do estado				
Estado Químico				
Ciclo de Planeamento	Estado	Nível de confiança	Pressão(ões) responsável(eis)	Identificação da(s) Pressão(ões) responsável(eis)
1º Ciclo (2009-2015)	Bom			
2º Ciclo (2016-2021)	Desconhecido	Sem informação		
Estado/Potencial ecológico				
Ciclo de Planeamento	Estado	Nível de confiança	Pressão(ões) responsável(eis)	Identificação da(s) Pressão(ões) responsável(eis)
1º Ciclo (2009-2015)	Mau	Elevado		
2º Ciclo (2016-2021)	Razoável	Baixo	2.10 Difusa - Outras	Indústria
2º Ciclo (2016-2021)	Razoável	Baixo	2.2 Difusa - Agricultura	
Classificação do estado global				
1º Ciclo			2º Ciclo	
Inferior a Bom			Inferior a Bom	

Classificação do estado		
Avaliação das Zonas Protegidas		
Designação	Ciclo de Planeamento	
	1º Ciclo	2º Ciclo

Objetivos Ambientais	
Ciclo de Planeamento	
1º Ciclo	Inferior a Bom
Ano	2016-2021
Prorrogação ou derrogação	Artigo 4.º (4) - Exequibilidade técnica
Justificação	A escala das melhorias necessárias só pode, por razões de exequibilidade técnica em reduzir as pressões de origem difusa, ser realizada por fases que excedam o calendário estabelecido, estando prevista a sua implementação até 2021.
2º Ciclo	Inferior a Bom
Ano	2016-2021
Prorrogação ou derrogação	Artigo 4.º (4) - Condições naturais
Justificação	Intervenções nos sistemas de tratamento industriais. Medidas de controlo da poluição difusa de origem agrícola que não conseguiram surtir efeito até 2015.

Observações

Medidas do 1º Ciclo de Planeamento		
Medida	Estado de implementação	
Código - Designação	Ano	Estado
SUP_E279_AT3-RH5 Reabilitação e requalificação de linhas de água	2015	Em execução
SUP_E311_AT6-RH5 SIARL - Sistema de Informação de Apoio à Reposição da Legalidade	2015	Executada
SUP_E345_AT4-RH5 Realização de planos de gestão de lamas e efluentes pecuários	2015	Em execução

Medidas do 1º Ciclo de Planeamento		
Medida	Estado de implementação	
Código - Designação	Ano	Estado
SUP_P360_AT3-RH5 Desenvolvimento de Planos de Gestão dos Riscos de Inundações.	2015	Em execução
SUP_P361_AT1-RH5 Complemento dos sistemas de classificação do estado ecológico e do potencial ecológico das massas de água superficiais.	2015	Em execução
SUP_P431_AT1-RH5 Elaboração de um Manual sobre o Regime Jurídico da Utilização dos Recursos Hídricos na Perspetiva Contraordenacional	2015	Executada
SUP_P433_AT3-RH5 Reforço de Meios de Fiscalização do SEPNA para o combate à pesca ilegal de espécies migradoras	2015	Executada
SUP_P443_AT1-RH5 Reavaliação do Título de Utilização dos Recursos Hídricos (TURH) emitidos para os setores de atividades suscetíveis de causar poluição por substâncias perigosas	2015	Em execução
SUP_P449_AT3-RH5 Demarcação de troços navegáveis e flutuáveis	2015	Em execução
SUP_P450_AT4-RH5 Definir limites de descarga para as unidades industriais ligadas aos coletores municipais	2015	Em execução
SUP_P488_AT3-RH5 Atualização do levantamento do potencial de produção em mini-hídricas	2015	Executada
SUP_SUB_E334_AT7-RH5 Implementação da recomendação tarifária ERSAR n.º 2/2010	2015	Em execução
SUP_SUB_E62_AT7-RH5 Publicação do Diploma do regime económico e financeiro dos recursos hídricos e respetiva implementação	2015	Executada
SUP_SUB_E63_AT5-RH5 Fiscalização de unidades com títulos de utilização emitidos	2015	Em execução
SUP_SUB_P2_AT4-RH5 Garantia de boas condições agrícolas e ambientais	2015	Em execução
SUP_SUB_P25_AT1-RH5 Implementação e acompanhamento do Regime de Exercício da Atividade Industrial (REAL)	2015	Em execução
SUP_SUB_P269_AT4-RH5 Implementação de um sistema integrado de gestão dos Títulos de Utilização dos Recursos Hídricos (TURH)	2015	Executada
SUP_SUB_P32_AT5-RH5 Definição de programa plurianual de fiscalização	2015	Em execução
SUP_SUB_P337_AT6-RH5 Desenvolvimento de ações de sensibilização e formação	2015	Executada
SUP_SUB_P346_AT5-RH5 Reforço da monitorização da qualidade da água para abastecimento público	2015	Executada
SUP_SUB_P36_AT4-RH5 Estudo para identificação de aglomerados onde é viável a adoção de soluções eficazes de drenagem e tratamento de águas residuais	2015	Em execução

Medidas do 1º Ciclo de Planeamento		
Medida	Estado de implementação	
Código - Designação	Ano	Estado
SUP_SUB_P368_AT4-RH5 Integração dos dados relativos aos níveis de tratamento das águas destinadas ao consumo humano	2015	Em execução
SUP_SUB_P39_AT4-RH5 Implementação e acompanhamento do Regime de Exercício da Atividade Pecuária (REAP)	2015	Em execução
SUP_SUB_P422_AT1-RH5 Publicação do Regime de Utilização dos Recursos Hídricos e respetiva implementação - Decreto-Lei n.º 226-A/2007, de 31 de maio	2015	Executada
SUP_SUB_P424_AT1-RH5 Regularização excecional das utilizações dos recursos hídricos do Decreto-Lei n.º 226A/2007, de 31 de maio	2015	Executada
SUP_SUB_P425_AT1-RH5 Aplicação conjunta das disposições previstas na legislação relativa à responsabilidade ambiental	2015	Executada
SUP_SUB_P427_AT5-RH5 Otimização das redes de monitorização de avaliação do estado das massas de água e das zonas protegidas	2015	Executada
SUP_SUB_P480_AT4-RH5 Aplicação da recomendação IRAR nº 1/2007, gestão de fossas sépticas no âmbito de soluções particulares de disposição de águas residuais	2015	Em execução
SUP_SUB_P9_AT2-RH5 Balanço e reprogramação do Programa Nacional para o Uso Eficiente da água (PNUEA)	2015	Em execução
SUP_E54_AT3-RH5 Elaboração do projeto do “Guia metodológico para elaboração do Plano de Gestão de Risco de Inundações para Zonas Urbanas	2015	Não executada
SUP_P332_AT7-RH5 Estudo para avaliação de custos de escassez e aplicação de coeficientes de escassez diferenciados por bacia no cálculo da Taxa Recursos Hídricos (TRH)	2015	Não executada
SUP_P343_AT4-RH5 Estudo complementar para avaliação do impacte das pressões	2015	Não executada
SUP_P430_AT5-RH5 Estudo do impacto das alterações climáticas no cumprimento dos objetivos ambientais	2015	Não executada
SUP_P434_AT7-RH5 Análise da viabilidade de implementação de um plano para restabelecimento da conectividade dos cursos de água para a fauna piscícola	2015	Não executada
SUP_P448_AT3-RH5 Definição de áreas a preservar ao nível das bacias hidrográficas	2015	Não executada
SUP_SUB_P265_AT5-RH5 Acompanhamento dos impactes nas massas de água em resultado da implementação do Decreto-Lei n.º 276/2009, de 2 de outubro	2015	Não executada
SUP_SUB_P28_AT4-RH5 Implementação e acompanhamento da Estratégia Nacional de Efluentes Agropecuários e Agroindustriais (ENEAPAI) no atual enquadramento legal	2015	Não executada
SUP_SUB_P364_AT3-RH5 Identificação de reservas estratégicas para fazer face a situações de escassez	2015	Não executada

Medidas do 1º Ciclo de Planeamento		
Medida	Estado de implementação	
Código - Designação	Ano	Estado
SUP_SUB_P367_AT4-RH5 Identificação das áreas condicionadas à utilização agrícola de lamas de depuração e efluentes pecuários	2015	Não executada
SUP_SUB_P426_AT1-RH5 Regulamentação da Lei da Água	2015	Não executada
SUP_SUB_P440_AT3-RH5 Sistema de Previsão e Gestão de Secas	2015	Não executada
SUP_E276_AT5-RH5 Estudo da hidrodinâmica fluvial do Tejo	2015	Não executada
SUP_E280_AT5-RH5 Recuperação das populações de peixes migradores no rio Tejo	2015	Não executada

Medidas do 2º Ciclo de Planeamento		
Medida	Programação Física	
Código - Designação	1º Ciclo	Ano
PTE1P15M33_SUP_RH5 Construção de um sistema de drenagem, tratamento e destino final adequado para os efluentes da Zona Industrial de Vila Velha de Ródão, sem descarga na ribeira de Açafal.	Não	2016-2017
PTE1P02M05_SUP_RH5 Realização de melhorias que permitam reduzir a carga poluente rejeitada no meio hídrico pela Celtejo.	Não	2016-2017
PTE1P15M34_SUP_RH5 Realização de melhorias que permitam reduzir a carga poluente rejeitada pelas unidades industriais da Centroliva – Indústria e Energia, SA. no meio hídrico: 1) minimizando a formação de águas pluviais contaminadas; 2) melhorando a qualidade dos efluentes rejeitados no meio hídrico.	Não	2016-2017

A massa de água vai ainda beneficiar de medidas de âmbito regional, apresentadas na Parte 6 do PGRH.

Ficha de Caracterização de Massa de Água Superficial

Código: PT05TEJ0900**Nome:** Ribeira de Ficalho**Categoria:** Rio**Bacia hidrográfica:** Tejo**Natureza:** Natural**Sub-bacia hidrográfica:** Tejo**Tipologia:** Rios do Sul de Pequena Dimensão**Extensão da MA (km):** 6,1102**Internacional:** Não**Área da MA (km²):****Código ES:****Área da bacia da MA (km²):** 21,261

Enquadramento Territorial

Concelhos: NISA

Zonas Protegidas

Código	Tipo	Designação
PTCON0007	Zona designada para a proteção de habitats (Sítios de Importância Comunitária - SIC)	SÃO MAMEDE

Pressões Quantitativas e Qualitativas					
<i>Captação de água por setor de atividade</i>					
Setor		Volume (hm³/ano)		Pressão Significativa	
<i>Cargas por setor de atividade (kg/ano)</i>					
Setor	CBO₅	CQO	N_{total}	P_{total}	Pressão Significativa
Urbano	369,252	1246,62	174,632	34,4	Não
Agrícola			5930,187	651,598	Não
Pecuária			3651,506	163,204	Não
<i>Pressão Transfronteiriça</i>					
Setor		Captações (N^o)		Rejeições de águas residuais (N^o)	

Pressões Hidromorfológicas				
Tipo			Valor	
Barragens (N.º)			7	
<i>Barragens</i>				
Designação	Classe	Volume útil armazenado (hm³)	Dispositivos de transposição para peixes	Regime de Caudais Ecológicos
Cerangonha	Outras IH			
Fragosa	Outras IH			
João Henriques	Outras IH			
Joaquim Relvas	Outras IH	0,02		
Mário Frausto	Outras IH	0,1		
Santo André	Outras IH			
Tap,Barros V, ^o	Outras IH			
<i>Intervenções</i>				
Tipo de intervenção			N^o	
<i>Regularização fluvial</i>				
Tipo de intervenção			Objetivo	

Pressões Hidromorfológicas		
<i>Transvases</i>		
Massa de água de destino (Código - Designação)	Objetivo	Caudal (m³/dia)
<i>Pressão Transfronteiriça</i>		
Tipo de pressão	Valor	

Monitorização			
<i>Estações</i>			
Vigilância (n.º)	Operacional (n.º)	Hidrométrica (n.º)	Sedimentológica (n.º)
0	0	0	0

Avaliação do Estado		
<i>Elementos de qualidade</i>		
Tipo de Elemento	Classificação	Parâmetro
		Responsável/A recuperar
<i>Estado/Potencial Ecológico</i>		
Biológicos	Desconhecido/Sem informação	
Hidromorfológicos	Desconhecido/Sem informação	
Físico-Químicos Gerais	Desconhecido/Sem informação	
Poluentes específicos	Desconhecido/Sem informação	
<i>Estado Químico</i>		
Substâncias Prioritárias e outros elementos	Desconhecido	

Classificação do estado				
<i>Estado Químico</i>				
Ciclo de Planeamento	Estado	Nível de confiança	Pressão(ões) responsável(eis)	Identificação da(s) Pressão(ões) responsável(eis)

Classificação do estado				
1º Ciclo (2009-2015)	Bom			
2º Ciclo (2016-2021)	Desconhecido	Sem informação		
Estado/Potencial ecológico				
Ciclo de Planeamento	Estado	Nível de confiança	Pressão(ões) responsável(eis)	Identificação da(s) Pressão(ões) responsável(eis)
1º Ciclo (2009-2015)	Bom	Baixo		
2º Ciclo (2016-2021)	Bom	Baixo		
Classificação do estado global				
1º Ciclo			2º Ciclo	
Bom e Superior			Bom e Superior	
Avaliação das Zonas Protegidas				
Designação	Ciclo de Planeamento			
	1º Ciclo	2º Ciclo		

Objetivos Ambientais	
Ciclo de Planeamento	
1º Ciclo	Bom e superior
Ano	2015
Prorrogação ou derrogação	
Justificação	
2º Ciclo	Bom e superior
Ano	2015
Prorrogação ou derrogação	
Justificação	

Observações

Medidas do 1º Ciclo de Planeamento		
Medida	Estado de implementação	
Código - Designação	Ano	Estado
SUP_E279_AT3-RH5 Reabilitação e requalificação de linhas de água	2015	Em execução
SUP_E311_AT6-RH5 SIARL - Sistema de Informação de Apoio à Reposição da Legalidade	2015	Executada
SUP_E345_AT4-RH5 Realização de planos de gestão de lamas e efluentes pecuários	2015	Em execução
SUP_P360_AT3-RH5 Desenvolvimento de Planos de Gestão dos Riscos de Inundações.	2015	Em execução
SUP_P361_AT1-RH5 Complemento dos sistemas de classificação do estado ecológico e do potencial ecológico das massas de água superficiais.	2015	Em execução
SUP_P431_AT1-RH5 Elaboração de um Manual sobre o Regime Jurídico da Utilização dos Recursos Hídricos na Perspetiva Contraordenacional	2015	Executada
SUP_P433_AT3-RH5 Reforço de Meios de Fiscalização do SEPNA para o combate à pesca ilegal de espécies migradoras	2015	Executada
SUP_P443_AT1-RH5 Reavaliação do Título de Utilização dos Recursos Hídricos (TURH) emitidos para os setores de atividades suscetíveis de causar poluição por substâncias perigosas	2015	Em execução
SUP_P449_AT3-RH5 Demarcação de troços navegáveis e fluviáveis	2015	Em execução
SUP_P450_AT4-RH5 Definir limites de descarga para as unidades industriais ligadas aos coletores municipais	2015	Em execução
SUP_P488_AT3-RH5 Atualização do levantamento do potencial de produção em mini-hídricas	2015	Executada
SUP_SUB_E334_AT7-RH5 Implementação da recomendação tarifária ERSAR n.º 2/2010	2015	Em execução
SUP_SUB_E62_AT7-RH5 Publicação do Diploma do regime económico e financeiro dos recursos hídricos e respetiva implementação	2015	Executada
SUP_SUB_E63_AT5-RH5 Fiscalização de unidades com títulos de utilização emitidos	2015	Em execução
SUP_SUB_P2_AT4-RH5 Garantia de boas condições agrícolas e ambientais	2015	Em execução
SUP_SUB_P25_AT1-RH5 Implementação e acompanhamento do Regime de Exercício da Atividade Industrial (REAL)	2015	Em execução
SUP_SUB_P269_AT4-RH5 Implementação de um sistema integrado de gestão dos Títulos de Utilização dos Recursos Hídricos (TURH)	2015	Executada

Medidas do 1º Ciclo de Planeamento		
Medida	Estado de implementação	
Código - Designação	Ano	Estado
SUP_SUB_P32_AT5-RH5 Definição de programa plurianual de fiscalização	2015	Em execução
SUP_SUB_P337_AT6-RH5 Desenvolvimento de ações de sensibilização e formação	2015	Executada
SUP_SUB_P346_AT5-RH5 Reforço da monitorização da qualidade da água para abastecimento público	2015	Executada
SUP_SUB_P36_AT4-RH5 Estudo para identificação de aglomerados onde é viável a adoção de soluções eficazes de drenagem e tratamento de águas residuais	2015	Em execução
SUP_SUB_P368_AT4-RH5 Integração dos dados relativos aos níveis de tratamento das águas destinadas ao consumo humano	2015	Em execução
SUP_SUB_P39_AT4-RH5 Implementação e acompanhamento do Regime de Exercício da Atividade Pecuária (REAP)	2015	Em execução
SUP_SUB_P422_AT1-RH5 Publicação do Regime de Utilização dos Recursos Hídricos e respetiva implementação - Decreto-Lei n.º 226-A/2007, de 31 de maio	2015	Executada
SUP_SUB_P424_AT1-RH5 Regularização excecional das utilizações dos recursos hídricos do Decreto-Lei n.º 226A/2007, de 31 de maio	2015	Executada
SUP_SUB_P425_AT1-RH5 Aplicação conjunta das disposições previstas na legislação relativa à responsabilidade ambiental	2015	Executada
SUP_SUB_P427_AT5-RH5 Otimização das redes de monitorização de avaliação do estado das massas de água e das zonas protegidas	2015	Executada
SUP_SUB_P480_AT4-RH5 Aplicação da recomendação IRAR nº 1/2007, gestão de fossas sépticas no âmbito de soluções particulares de disposição de águas residuais	2015	Em execução
SUP_SUB_P9_AT2-RH5 Balanço e reprogramação do Programa Nacional para o Uso Eficiente da água (PNUEA)	2015	Em execução
SUP_E54_AT3-RH5 Elaboração do projeto do “Guia metodológico para elaboração do Plano de Gestão de Risco de Inundações para Zonas Urbanas	2015	Não executada
SUP_P332_AT7-RH5 Estudo para avaliação de custos de escassez e aplicação de coeficientes de escassez diferenciados por bacia no cálculo da Taxa Recursos Hídricos (TRH)	2015	Não executada
SUP_P343_AT4-RH5 Estudo complementar para avaliação do impacte das pressões	2015	Não executada
SUP_P430_AT5-RH5 Estudo do impacto das alterações climáticas no cumprimento dos objetivos ambientais	2015	Não executada
SUP_P434_AT7-RH5 Análise da viabilidade de implementação de um plano para restabelecimento da conectividade dos cursos de água para a fauna piscícola	2015	Não executada
SUP_P448_AT3-RH5 Definição de áreas a preservar ao nível das bacias hidrográficas	2015	Não executada

Medidas do 1º Ciclo de Planeamento		
Medida	Estado de implementação	
Código - Designação	Ano	Estado
SUP_SUB_P265_AT5-RH5 Acompanhamento dos impactes nas massas de água em resultado da implementação do Decreto-Lei n.º 276/2009, de 2 de outubro	2015	Não executada
SUP_SUB_P28_AT4-RH5 Implementação e acompanhamento da Estratégia Nacional de Efluentes Agropecuários e Agroindustriais (ENEAPAI) no atual enquadramento legal	2015	Não executada
SUP_SUB_P364_AT3-RH5 Identificação de reservas estratégicas para fazer face a situações de escassez	2015	Não executada
SUP_SUB_P367_AT4-RH5 Identificação das áreas condicionadas à utilização agrícola de lamas de depuração e efluentes pecuários	2015	Não executada
SUP_SUB_P426_AT1-RH5 Regulamentação da Lei da Água	2015	Não executada
SUP_SUB_P440_AT3-RH5 Sistema de Previsão e Gestão de Secas	2015	Não executada
SUP_E276_AT5-RH5 Estudo da hidrodinâmica fluvial do Tejo	2015	Não executada
SUP_E280_AT5-RH5 Recuperação das populações de peixes migradores no rio Tejo	2015	Não executada

Medidas do 2º Ciclo de Planeamento		
Medida	Programação Física	
Código - Designação	1º Ciclo	Ano

A massa de água vai ainda beneficiar de medidas de âmbito regional, apresentadas na Parte 6 do PGRH.

Ficha de Caracterização de Massa de Água Superficial

Código: PT05TEJ0901**Nome:** Ribeira de Fivenro**Categoria:** Rio**Bacia hidrográfica:** Tejo**Natureza:** Natural**Sub-bacia hidrográfica:** Tejo**Tipologia:** Rios do Sul de Pequena Dimensão**Extensão da MA (km):** 25,7248**Internacional:** Não**Área da MA (km²):****Código ES:****Área da bacia da MA (km²):** 50,1409

Enquadramento Territorial

Concelhos: NISA

Zonas Protegidas

Código	Tipo	Designação
PTCON0007	Zona designada para a proteção de habitats (Sítios de Importância Comunitária - SIC)	SÃO MAMEDE

Pressões Quantitativas e Qualitativas

Captação de água por setor de atividade

Setor	Volume (hm³/ano)	Pressão Significativa
Pecuária	0,036	Não

Pressões Quantitativas e Qualitativas					
<i>Cargas por setor de atividade (kg/ano)</i>					
Setor	CBO₅	CQO	N_{total}	P_{total}	Pressão Significativa
Agrícola			12730,529	1122,972	Não
Pecuária			8615,564	385,032	Não
<i>Pressão Transfronteiriça</i>					
Setor	Captações (Nº)		Rejeições de águas residuais (Nº)		

Pressões Hidromorfológicas				
Tipo			Valor	
Barragens (N.º)			8	
<i>Barragens</i>				
Designação	Classe	Volume útil armazenado (hm³)	Dispositivos de transposição para peixes	Regime de Caudais Ecológicos
Alexandre José Ferrer Miguel Cardoso	Outras IH	0,006		
Alexandre José Ferrer Miguel Cardoso 2	Outras IH	0,007		
José Fragoso 1	Outras IH	0,017		
José Fragoso 2	Outras IH	0,036		
Nave Guedelha	Outras IH			
Nave Guedelha 1	Outras IH			
Severino Correa	Outras IH			
Severino Correa 1	Outras IH			
<i>Intervenções</i>				
Tipo de intervenção			Nº	
<i>Regularização fluvial</i>				
Tipo de intervenção			Objetivo	

Pressões Hidromorfológicas		
<i>Transvases</i>		
<i>Massa de água de destino (Código - Designação)</i>	<i>Objetivo</i>	<i>Caudal (m³/dia)</i>
<i>Pressão Transfronteiriça</i>		
<i>Tipo de pressão</i>	<i>Valor</i>	

Monitorização			
<i>Estações</i>			
<i>Vigilância (n.º)</i>	<i>Operacional (n.º)</i>	<i>Hidrométrica (n.º)</i>	<i>Sedimentológica (n.º)</i>
0	0	0	0

Avaliação do Estado		
<i>Elementos de qualidade</i>		
<i>Tipo de Elemento</i>	<i>Classificação</i>	<i>Parâmetro</i>
		<i>Responsável/A recuperar</i>
<i>Estado/Potencial Ecológico</i>		
Biológicos	Desconhecido/Sem informação	
Hidromorfológicos	Desconhecido/Sem informação	
Físico-Químicos Gerais	Desconhecido/Sem informação	
Poluentes específicos	Desconhecido/Sem informação	
<i>Estado Químico</i>		
Substâncias Prioritárias e outros elementos	Desconhecido	

Classificação do estado				
<i>Estado Químico</i>				
<i>Ciclo de Planeamento</i>	<i>Estado</i>	<i>Nível de confiança</i>	<i>Pressão(ões) responsável(eis)</i>	<i>Identificação da(s) Pressão(ões) responsável(eis)</i>

Classificação do estado				
1º Ciclo (2009-2015)	Bom			
2º Ciclo (2016-2021)	Desconhecido	Sem informação		
Estado/Potencial ecológico				
Ciclo de Planeamento	Estado	Nível de confiança	Pressão(ões) responsável(eis)	Identificação da(s) Pressão(ões) responsável(eis)
1º Ciclo (2009-2015)	Bom	Baixo		
2º Ciclo (2016-2021)	Bom	Baixo		
Classificação do estado global				
1º Ciclo			2º Ciclo	
Bom e Superior			Bom e Superior	
Avaliação das Zonas Protegidas				
Designação	Ciclo de Planeamento			
	1º Ciclo	2º Ciclo		

Objetivos Ambientais	
Ciclo de Planeamento	
1º Ciclo	Bom e superior
Ano	2015
Prorrogação ou derrogação	
Justificação	
2º Ciclo	Bom e superior
Ano	2015
Prorrogação ou derrogação	
Justificação	

Observações

Medidas do 1º Ciclo de Planeamento		
Medida	Estado de implementação	
Código - Designação	Ano	Estado
SUP_E279_AT3-RH5 Reabilitação e requalificação de linhas de água	2015	Em execução
SUP_E311_AT6-RH5 SIARL - Sistema de Informação de Apoio à Reposição da Legalidade	2015	Executada
SUP_E345_AT4-RH5 Realização de planos de gestão de lamas e efluentes pecuários	2015	Em execução
SUP_P360_AT3-RH5 Desenvolvimento de Planos de Gestão dos Riscos de Inundações.	2015	Em execução
SUP_P361_AT1-RH5 Complemento dos sistemas de classificação do estado ecológico e do potencial ecológico das massas de água superficiais.	2015	Em execução
SUP_P431_AT1-RH5 Elaboração de um Manual sobre o Regime Jurídico da Utilização dos Recursos Hídricos na Perspetiva Contraordenacional	2015	Executada
SUP_P433_AT3-RH5 Reforço de Meios de Fiscalização do SEPNA para o combate à pesca ilegal de espécies migradoras	2015	Executada
SUP_P443_AT1-RH5 Reavaliação do Título de Utilização dos Recursos Hídricos (TURH) emitidos para os setores de atividades suscetíveis de causar poluição por substâncias perigosas	2015	Em execução
SUP_P449_AT3-RH5 Demarcação de troços navegáveis e fluviáveis	2015	Em execução
SUP_P450_AT4-RH5 Definir limites de descarga para as unidades industriais ligadas aos coletores municipais	2015	Em execução
SUP_P488_AT3-RH5 Atualização do levantamento do potencial de produção em mini-hídricas	2015	Executada
SUP_SUB_E334_AT7-RH5 Implementação da recomendação tarifária ERSAR n.º 2/2010	2015	Em execução
SUP_SUB_E62_AT7-RH5 Publicação do Diploma do regime económico e financeiro dos recursos hídricos e respetiva implementação	2015	Executada
SUP_SUB_E63_AT5-RH5 Fiscalização de unidades com títulos de utilização emitidos	2015	Em execução
SUP_SUB_P2_AT4-RH5 Garantia de boas condições agrícolas e ambientais	2015	Em execução
SUP_SUB_P25_AT1-RH5 Implementação e acompanhamento do Regime de Exercício da Atividade Industrial (REAL)	2015	Em execução
SUP_SUB_P269_AT4-RH5 Implementação de um sistema integrado de gestão dos Títulos de Utilização dos Recursos Hídricos (TURH)	2015	Executada

Medidas do 1º Ciclo de Planeamento		
Medida	Estado de implementação	
Código - Designação	Ano	Estado
SUP_SUB_P32_AT5-RH5 Definição de programa plurianual de fiscalização	2015	Em execução
SUP_SUB_P337_AT6-RH5 Desenvolvimento de ações de sensibilização e formação	2015	Executada
SUP_SUB_P346_AT5-RH5 Reforço da monitorização da qualidade da água para abastecimento público	2015	Executada
SUP_SUB_P36_AT4-RH5 Estudo para identificação de aglomerados onde é viável a adoção de soluções eficazes de drenagem e tratamento de águas residuais	2015	Em execução
SUP_SUB_P368_AT4-RH5 Integração dos dados relativos aos níveis de tratamento das águas destinadas ao consumo humano	2015	Em execução
SUP_SUB_P39_AT4-RH5 Implementação e acompanhamento do Regime de Exercício da Atividade Pecuária (REAP)	2015	Em execução
SUP_SUB_P422_AT1-RH5 Publicação do Regime de Utilização dos Recursos Hídricos e respetiva implementação - Decreto-Lei n.º 226-A/2007, de 31 de maio	2015	Executada
SUP_SUB_P424_AT1-RH5 Regularização excecional das utilizações dos recursos hídricos do Decreto-Lei n.º 226A/2007, de 31 de maio	2015	Executada
SUP_SUB_P425_AT1-RH5 Aplicação conjunta das disposições previstas na legislação relativa à responsabilidade ambiental	2015	Executada
SUP_SUB_P427_AT5-RH5 Otimização das redes de monitorização de avaliação do estado das massas de água e das zonas protegidas	2015	Executada
SUP_SUB_P480_AT4-RH5 Aplicação da recomendação IRAR nº 1/2007, gestão de fossas sépticas no âmbito de soluções particulares de disposição de águas residuais	2015	Em execução
SUP_SUB_P9_AT2-RH5 Balanço e reprogramação do Programa Nacional para o Uso Eficiente da água (PNUEA)	2015	Em execução
SUP_E54_AT3-RH5 Elaboração do projeto do “Guia metodológico para elaboração do Plano de Gestão de Risco de Inundações para Zonas Urbanas	2015	Não executada
SUP_P332_AT7-RH5 Estudo para avaliação de custos de escassez e aplicação de coeficientes de escassez diferenciados por bacia no cálculo da Taxa Recursos Hídricos (TRH)	2015	Não executada
SUP_P343_AT4-RH5 Estudo complementar para avaliação do impacte das pressões	2015	Não executada
SUP_P430_AT5-RH5 Estudo do impacto das alterações climáticas no cumprimento dos objetivos ambientais	2015	Não executada
SUP_P434_AT7-RH5 Análise da viabilidade de implementação de um plano para restabelecimento da conectividade dos cursos de água para a fauna piscícola	2015	Não executada
SUP_P448_AT3-RH5 Definição de áreas a preservar ao nível das bacias hidrográficas	2015	Não executada

Medidas do 1º Ciclo de Planeamento		
Medida	Estado de implementação	
Código - Designação	Ano	Estado
SUP_SUB_P265_AT5-RH5 Acompanhamento dos impactes nas massas de água em resultado da implementação do Decreto-Lei n.º 276/2009, de 2 de outubro	2015	Não executada
SUP_SUB_P28_AT4-RH5 Implementação e acompanhamento da Estratégia Nacional de Efluentes Agropecuários e Agroindustriais (ENEAPAI) no atual enquadramento legal	2015	Não executada
SUP_SUB_P364_AT3-RH5 Identificação de reservas estratégicas para fazer face a situações de escassez	2015	Não executada
SUP_SUB_P367_AT4-RH5 Identificação das áreas condicionadas à utilização agrícola de lamas de depuração e efluentes pecuários	2015	Não executada
SUP_SUB_P426_AT1-RH5 Regulamentação da Lei da Água	2015	Não executada
SUP_SUB_P440_AT3-RH5 Sistema de Previsão e Gestão de Secas	2015	Não executada
SUP_E276_AT5-RH5 Estudo da hidrodinâmica fluvial do Tejo	2015	Não executada
SUP_E280_AT5-RH5 Recuperação das populações de peixes migradores no rio Tejo	2015	Não executada

Medidas do 2º Ciclo de Planeamento		
Medida	Programação Física	
Código - Designação	1º Ciclo	Ano

A massa de água vai ainda beneficiar de medidas de âmbito regional, apresentadas na Parte 6 do PGRH.

Ficha de Caracterização de Massa de Água Superficial

Código: PT05TEJ0902**Nome:** Ribeira de Codes**Categoria:** Rio**Bacia hidrográfica:** Tejo**Natureza:** Natural**Sub-bacia hidrográfica:** Zêzere**Tipologia:** Rios de Transição Norte-Sul**Extensão da MA (km):** 19,8863**Internacional:** Não**Área da MA (km²):****Código ES:****Área da bacia da MA (km²):** 68,2159

Enquadramento Territorial

Concelhos: MAÇÃO, SARDOAL, VILA DE REI

Zonas Protegidas

Código**Tipo****Designação**

Pressões Quantitativas e Qualitativas

Captação de água por setor de atividade

Setor**Volume (hm³/ano)****Pressão Significativa**

Cargas por setor de atividade (kg/ano)

Setor**CBO₅****CQO****N_{total}****P_{total}****Pressão Significativa**

Indústria

18880,752

45140,244

4615,363

762,539

Não

Agrícola

14261,367

571,711

Não

Pressões Quantitativas e Qualitativas					
Pecuária			2395,317	135,703	Não
<i>Pressão Transfronteiriça</i>					
Setor		Captações (Nº)		Rejeições de águas residuais (Nº)	

Pressões Hidromorfológicas				
<i>Tipo</i>			<i>Valor</i>	
<i>Barragens</i>				
<i>Designação</i>	<i>Classe</i>	<i>Volume útil armazenado (hm³)</i>	<i>Dispositivos de transposição para peixes</i>	<i>Regime de Caudais Ecológicos</i>
<i>Intervenções</i>				
<i>Tipo de intervenção</i>			<i>Nº</i>	
<i>Regularização fluvial</i>				
<i>Tipo de intervenção</i>			<i>Objetivo</i>	
<i>Transvases</i>				
<i>Massa de água de destino (Código - Designação)</i>		<i>Objetivo</i>		<i>Caudal (m³/dia)</i>
<i>Pressão Transfronteiriça</i>				
<i>Tipo de pressão</i>			<i>Valor</i>	

Monitorização			
<i>Estações</i>			
<i>Vigilância (n.º)</i>	<i>Operacional (n.º)</i>	<i>Hidrométrica (n.º)</i>	<i>Sedimentológica (n.º)</i>
0	0	0	0

Avaliação do Estado		
Elementos de qualidade		
Tipo de Elemento	Classificação	Parâmetro
		Responsável/A recuperar
Estado/Potencial Ecológico		
Biológicos	Desconhecido/Sem informação	
Hidromorfológicos	Desconhecido/Sem informação	
Físico-Químicos Gerais	Desconhecido/Sem informação	
Poluentes específicos	Desconhecido/Sem informação	
Estado Químico		
Substâncias Prioritárias e outros elementos	Desconhecido	

Classificação do estado				
Estado Químico				
Ciclo de Planeamento	Estado	Nível de confiança	Pressão(ões) responsável(eis)	Identificação da(s) Pressão(ões) responsável(eis)
1º Ciclo (2009-2015)	Bom			
2º Ciclo (2016-2021)	Desconhecido	Sem informação		
Estado/Potencial ecológico				
Ciclo de Planeamento	Estado	Nível de confiança	Pressão(ões) responsável(eis)	Identificação da(s) Pressão(ões) responsável(eis)
1º Ciclo (2009-2015)	Excelente/Máximo	Baixo		
2º Ciclo (2016-2021)	Bom	Baixo		
Classificação do estado global				
1º Ciclo			2º Ciclo	
Bom e Superior			Bom e Superior	

Classificação do estado		
Avaliação das Zonas Protegidas		
Designação	Ciclo de Planeamento	
	1º Ciclo	2º Ciclo

Objetivos Ambientais	
Ciclo de Planeamento	
1º Ciclo	Bom e superior
Ano	2015
Prorrogação ou derrogação	
Justificação	
2º Ciclo	Bom e superior
Ano	2015
Prorrogação ou derrogação	
Justificação	

Observações

Medidas do 1º Ciclo de Planeamento		
Medida	Estado de implementação	
Código - Designação	Ano	Estado
SUP_E279_AT3-RH5 Reabilitação e requalificação de linhas de água	2015	Em execução
SUP_E311_AT6-RH5 SIARL - Sistema de Informação de Apoio à Reposição da Legalidade	2015	Executada
SUP_E345_AT4-RH5 Realização de planos de gestão de lamas e efluentes pecuários	2015	Em execução
SUP_E58_AT3-RH5 Elaboração do diagnóstico das principais situações de risco relacionados com a qualidade das águas balneares	2015	Executada

Medidas do 1º Ciclo de Planeamento		
Medida	Estado de implementação	
Código - Designação	Ano	Estado
SUP_P360_AT3-RH5 Desenvolvimento de Planos de Gestão dos Riscos de Inundações.	2015	Em execução
SUP_P361_AT1-RH5 Complemento dos sistemas de classificação do estado ecológico e do potencial ecológico das massas de água superficiais.	2015	Em execução
SUP_P431_AT1-RH5 Elaboração de um Manual sobre o Regime Jurídico da Utilização dos Recursos Hídricos na Perspetiva Contraordenacional	2015	Executada
SUP_P433_AT3-RH5 Reforço de Meios de Fiscalização do SEPNA para o combate à pesca ilegal de espécies migradoras	2015	Executada
SUP_P443_AT1-RH5 Reavaliação do Título de Utilização dos Recursos Hídricos (TURH) emitidos para os setores de atividades suscetíveis de causar poluição por substâncias perigosas	2015	Em execução
SUP_P449_AT3-RH5 Demarcação de troços navegáveis e flutuáveis	2015	Em execução
SUP_P450_AT4-RH5 Definir limites de descarga para as unidades industriais ligadas aos coletores municipais	2015	Em execução
SUP_P488_AT3-RH5 Atualização do levantamento do potencial de produção em mini-hídricas	2015	Executada
SUP_SUB_E334_AT7-RH5 Implementação da recomendação tarifária ERSAR n.º 2/2010	2015	Em execução
SUP_SUB_E62_AT7-RH5 Publicação do Diploma do regime económico e financeiro dos recursos hídricos e respetiva implementação	2015	Executada
SUP_SUB_E63_AT5-RH5 Fiscalização de unidades com títulos de utilização emitidos	2015	Em execução
SUP_SUB_P2_AT4-RH5 Garantia de boas condições agrícolas e ambientais	2015	Em execução
SUP_SUB_P25_AT1-RH5 Implementação e acompanhamento do Regime de Exercício da Atividade Industrial (REAL)	2015	Em execução
SUP_SUB_P269_AT4-RH5 Implementação de um sistema integrado de gestão dos Títulos de Utilização dos Recursos Hídricos (TURH)	2015	Executada
SUP_SUB_P32_AT5-RH5 Definição de programa plurianual de fiscalização	2015	Em execução
SUP_SUB_P337_AT6-RH5 Desenvolvimento de ações de sensibilização e formação	2015	Executada
SUP_SUB_P346_AT5-RH5 Reforço da monitorização da qualidade da água para abastecimento público	2015	Executada
SUP_SUB_P36_AT4-RH5 Estudo para identificação de aglomerados onde é viável a adoção de soluções eficazes de drenagem e tratamento de águas residuais	2015	Em execução

Medidas do 1º Ciclo de Planeamento		
Medida	Estado de implementação	
Código - Designação	Ano	Estado
SUP_SUB_P368_AT4-RH5 Integração dos dados relativos aos níveis de tratamento das águas destinadas ao consumo humano	2015	Em execução
SUP_SUB_P39_AT4-RH5 Implementação e acompanhamento do Regime de Exercício da Atividade Pecuária (REAP)	2015	Em execução
SUP_SUB_P422_AT1-RH5 Publicação do Regime de Utilização dos Recursos Hídricos e respetiva implementação - Decreto-Lei n.º 226-A/2007, de 31 de maio	2015	Executada
SUP_SUB_P424_AT1-RH5 Regularização excecional das utilizações dos recursos hídricos do Decreto-Lei n.º 226A/2007, de 31 de maio	2015	Executada
SUP_SUB_P425_AT1-RH5 Aplicação conjunta das disposições previstas na legislação relativa à responsabilidade ambiental	2015	Executada
SUP_SUB_P427_AT5-RH5 Otimização das redes de monitorização de avaliação do estado das massas de água e das zonas protegidas	2015	Executada
SUP_SUB_P480_AT4-RH5 Aplicação da recomendação IRAR nº 1/2007, gestão de fossas sépticas no âmbito de soluções particulares de disposição de águas residuais	2015	Em execução
SUP_SUB_P9_AT2-RH5 Balanço e reprogramação do Programa Nacional para o Uso Eficiente da água (PNUEA)	2015	Em execução
SUP_E54_AT3-RH5 Elaboração do projeto do “Guia metodológico para elaboração do Plano de Gestão de Risco de Inundações para Zonas Urbanas	2015	Não executada
SUP_P332_AT7-RH5 Estudo para avaliação de custos de escassez e aplicação de coeficientes de escassez diferenciados por bacia no cálculo da Taxa Recursos Hídricos (TRH)	2015	Não executada
SUP_P343_AT4-RH5 Estudo complementar para avaliação do impacte das pressões	2015	Não executada
SUP_P430_AT5-RH5 Estudo do impacto das alterações climáticas no cumprimento dos objetivos ambientais	2015	Não executada
SUP_P434_AT7-RH5 Análise da viabilidade de implementação de um plano para restabelecimento da conectividade dos cursos de água para a fauna piscícola	2015	Não executada
SUP_P448_AT3-RH5 Definição de áreas a preservar ao nível das bacias hidrográficas	2015	Não executada
SUP_SUB_P265_AT5-RH5 Acompanhamento dos impactes nas massas de água em resultado da implementação do Decreto-Lei n.º 276/2009, de 2 de outubro	2015	Não executada
SUP_SUB_P28_AT4-RH5 Implementação e acompanhamento da Estratégia Nacional de Efluentes Agropecuários e Agroindustriais (ENEAPAI) no atual enquadramento legal	2015	Não executada
SUP_SUB_P364_AT3-RH5 Identificação de reservas estratégicas para fazer face a situações de escassez	2015	Não executada

Medidas do 1º Ciclo de Planeamento		
Medida	Estado de implementação	
Código - Designação	Ano	Estado
SUP_SUB_P367_AT4-RH5 Identificação das áreas condicionadas à utilização agrícola de lamas de depuração e efluentes pecuários	2015	Não executada
SUP_SUB_P426_AT1-RH5 Regulamentação da Lei da Água	2015	Não executada
SUP_SUB_P440_AT3-RH5 Sistema de Previsão e Gestão de Secas	2015	Não executada

Medidas do 2º Ciclo de Planeamento		
Medida	Programação Física	
Código - Designação	1º Ciclo	Ano

A massa de água vai ainda beneficiar de medidas de âmbito regional, apresentadas na Parte 6 do PGRH.

Ficha de Caracterização de Massa de Água Superficial

Código: PT05TEJ0903**Nome:** Ribeira da Malaguarda**Categoria:** Rio**Bacia hidrográfica:** Tejo**Natureza:** Natural**Sub-bacia hidrográfica:** Ocreza**Tipologia:** Rios de Transição Norte-Sul**Extensão da MA (km):** 2,5632**Internacional:** Não**Área da MA (km²):****Código ES:****Área da bacia da MA (km²):** 11,3983

Enquadramento Territorial

Concelhos: VILA VELHA DE RÓDÃO

Zonas Protegidas

Código**Tipo****Designação**

Pressões Quantitativas e Qualitativas

Captação de água por setor de atividade

Setor**Volume (hm³/ano)****Pressão Significativa**

Cargas por setor de atividade (kg/ano)

Setor**CBO₅****CQO****N_{total}****P_{total}****Pressão Significativa**

Urbano

281,41

1128,322

355,711

33,062

Não

Agrícola

2688,447

205,11

Não

Pressões Quantitativas e Qualitativas					
Pecuária			1222,632	66,066	Não
<i>Pressão Transfronteiriça</i>					
Setor	Captações (Nº)		Rejeições de águas residuais (Nº)		

Pressões Hidromorfológicas				
<i>Tipo</i>			<i>Valor</i>	
<i>Barragens</i>				
<i>Designação</i>	<i>Classe</i>	<i>Volume útil armazenado (hm³)</i>	<i>Dispositivos de transposição para peixes</i>	<i>Regime de Caudais Ecológicos</i>
<i>Intervenções</i>				
<i>Tipo de intervenção</i>			<i>Nº</i>	
<i>Regularização fluvial</i>				
<i>Tipo de intervenção</i>			<i>Objetivo</i>	
<i>Transvases</i>				
<i>Massa de água de destino (Código - Designação)</i>		<i>Objetivo</i>		<i>Caudal (m³/dia)</i>
<i>Pressão Transfronteiriça</i>				
<i>Tipo de pressão</i>			<i>Valor</i>	

Monitorização			
<i>Estações</i>			
<i>Vigilância (n.º)</i>	<i>Operacional (n.º)</i>	<i>Hidrométrica (n.º)</i>	<i>Sedimentológica (n.º)</i>
0	0	0	0

Avaliação do Estado		
Elementos de qualidade		
Tipo de Elemento	Classificação	Parâmetro
		Responsável/A recuperar
Estado/Potencial Ecológico		
Biológicos	Desconhecido/Sem informação	
Hidromorfológicos	Desconhecido/Sem informação	
Físico-Químicos Gerais	Desconhecido/Sem informação	
Poluentes específicos	Desconhecido/Sem informação	
Estado Químico		
Substâncias Prioritárias e outros elementos	Desconhecido	

Classificação do estado				
Estado Químico				
Ciclo de Planeamento	Estado	Nível de confiança	Pressão(ões) responsável(eis)	Identificação da(s) Pressão(ões) responsável(eis)
1º Ciclo (2009-2015)	Bom			
2º Ciclo (2016-2021)	Desconhecido	Sem informação		
Estado/Potencial ecológico				
Ciclo de Planeamento	Estado	Nível de confiança	Pressão(ões) responsável(eis)	Identificação da(s) Pressão(ões) responsável(eis)
1º Ciclo (2009-2015)	Bom	Baixo		
2º Ciclo (2016-2021)	Bom	Baixo		
Classificação do estado global				
1º Ciclo			2º Ciclo	
Bom e Superior			Bom e Superior	

Classificação do estado		
Avaliação das Zonas Protegidas		
Designação	Ciclo de Planeamento	
	1º Ciclo	2º Ciclo

Objetivos Ambientais	
Ciclo de Planeamento	
1º Ciclo	Bom e superior
Ano	2015
Prorrogação ou derrogação	
Justificação	
2º Ciclo	Bom e superior
Ano	2015
Prorrogação ou derrogação	
Justificação	

Observações

Medidas do 1º Ciclo de Planeamento		
Medida	Estado de implementação	
Código - Designação	Ano	Estado
SUP_E279_AT3-RH5 Reabilitação e requalificação de linhas de água	2015	Em execução
SUP_E311_AT6-RH5 SIARL - Sistema de Informação de Apoio à Reposição da Legalidade	2015	Executada
SUP_E345_AT4-RH5 Realização de planos de gestão de lamas e efluentes pecuários	2015	Em execução
SUP_P360_AT3-RH5 Desenvolvimento de Planos de Gestão dos Riscos de Inundações.	2015	Em execução

Medidas do 1º Ciclo de Planeamento		
Medida	Estado de implementação	
Código - Designação	Ano	Estado
SUP_P361_AT1-RH5 Complemento dos sistemas de classificação do estado ecológico e do potencial ecológico das massas de água superficiais.	2015	Em execução
SUP_P431_AT1-RH5 Elaboração de um Manual sobre o Regime Jurídico da Utilização dos Recursos Hídricos na Perspetiva Contraordenacional	2015	Executada
SUP_P433_AT3-RH5 Reforço de Meios de Fiscalização do SEPNA para o combate à pesca ilegal de espécies migradoras	2015	Executada
SUP_P443_AT1-RH5 Reavaliação do Título de Utilização dos Recursos Hídricos (TURH) emitidos para os setores de atividades suscetíveis de causar poluição por substâncias perigosas	2015	Em execução
SUP_P449_AT3-RH5 Demarcação de troços navegáveis e flutuáveis	2015	Em execução
SUP_P450_AT4-RH5 Definir limites de descarga para as unidades industriais ligadas aos coletores municipais	2015	Em execução
SUP_P488_AT3-RH5 Atualização do levantamento do potencial de produção em mini-hídricas	2015	Executada
SUP_SUB_E334_AT7-RH5 Implementação da recomendação tarifária ERSAR n.º 2/2010	2015	Em execução
SUP_SUB_E62_AT7-RH5 Publicação do Diploma do regime económico e financeiro dos recursos hídricos e respetiva implementação	2015	Executada
SUP_SUB_E63_AT5-RH5 Fiscalização de unidades com títulos de utilização emitidos	2015	Em execução
SUP_SUB_P2_AT4-RH5 Garantia de boas condições agrícolas e ambientais	2015	Em execução
SUP_SUB_P25_AT1-RH5 Implementação e acompanhamento do Regime de Exercício da Atividade Industrial (REAL)	2015	Em execução
SUP_SUB_P269_AT4-RH5 Implementação de um sistema integrado de gestão dos Títulos de Utilização dos Recursos Hídricos (TURH)	2015	Executada
SUP_SUB_P32_AT5-RH5 Definição de programa plurianual de fiscalização	2015	Em execução
SUP_SUB_P337_AT6-RH5 Desenvolvimento de ações de sensibilização e formação	2015	Executada
SUP_SUB_P346_AT5-RH5 Reforço da monitorização da qualidade da água para abastecimento público	2015	Executada
SUP_SUB_P36_AT4-RH5 Estudo para identificação de aglomerados onde é viável a adoção de soluções eficazes de drenagem e tratamento de águas residuais	2015	Em execução
SUP_SUB_P368_AT4-RH5 Integração dos dados relativos aos níveis de tratamento das águas destinadas ao consumo humano	2015	Em execução

Medidas do 1º Ciclo de Planeamento		
Medida	Estado de implementação	
Código - Designação	Ano	Estado
SUP_SUB_P39_AT4-RH5 Implementação e acompanhamento do Regime de Exercício da Atividade Pecuária (REAP)	2015	Em execução
SUP_SUB_P422_AT1-RH5 Publicação do Regime de Utilização dos Recursos Hídricos e respetiva implementação - Decreto-Lei n.º 226-A/2007, de 31 de maio	2015	Executada
SUP_SUB_P424_AT1-RH5 Regularização excecional das utilizações dos recursos hídricos do Decreto-Lei n.º 226A/2007, de 31 de maio	2015	Executada
SUP_SUB_P425_AT1-RH5 Aplicação conjunta das disposições previstas na legislação relativa à responsabilidade ambiental	2015	Executada
SUP_SUB_P427_AT5-RH5 Otimização das redes de monitorização de avaliação do estado das massas de água e das zonas protegidas	2015	Executada
SUP_SUB_P480_AT4-RH5 Aplicação da recomendação IRAR nº 1/2007, gestão de fossas sépticas no âmbito de soluções particulares de disposição de águas residuais	2015	Em execução
SUP_SUB_P9_AT2-RH5 Balanço e reprogramação do Programa Nacional para o Uso Eficiente da água (PNUEA)	2015	Em execução
SUB_E375_AT4-RH5 Aplicação do Programa de Ação da Zona Vulnerável do Tejo (Portaria n.º 83/2010, de 2 de fevereiro)	2015	Executada
SUP_E54_AT3-RH5 Elaboração do projeto do “Guia metodológico para elaboração do Plano de Gestão de Risco de Inundações para Zonas Urbanas	2015	Não executada
SUP_P332_AT7-RH5 Estudo para avaliação de custos de escassez e aplicação de coeficientes de escassez diferenciados por bacia no cálculo da Taxa Recursos Hídricos (TRH)	2015	Não executada
SUP_P343_AT4-RH5 Estudo complementar para avaliação do impacte das pressões	2015	Não executada
SUP_P430_AT5-RH5 Estudo do impacto das alterações climáticas no cumprimento dos objetivos ambientais	2015	Não executada
SUP_P434_AT7-RH5 Análise da viabilidade de implementação de um plano para restabelecimento da conectividade dos cursos de água para a fauna piscícola	2015	Não executada
SUP_P448_AT3-RH5 Definição de áreas a preservar ao nível das bacias hidrográficas	2015	Não executada
SUP_SUB_P265_AT5-RH5 Acompanhamento dos impactes nas massas de água em resultado da implementação do Decreto-Lei n.º 276/2009, de 2 de outubro	2015	Não executada
SUP_SUB_P28_AT4-RH5 Implementação e acompanhamento da Estratégia Nacional de Efluentes Agropecuários e Agroindustriais (ENEAPAI) no atual enquadramento legal	2015	Não executada
SUP_SUB_P364_AT3-RH5 Identificação de reservas estratégicas para fazer face a situações de escassez	2015	Não executada

Medidas do 1º Ciclo de Planeamento		
Medida	Estado de implementação	
Código - Designação	Ano	Estado
SUP_SUB_P367_AT4-RH5 Identificação das áreas condicionadas à utilização agrícola de lamas de depuração e efluentes pecuários	2015	Não executada
SUP_SUB_P426_AT1-RH5 Regulamentação da Lei da Água	2015	Não executada
SUP_SUB_P440_AT3-RH5 Sistema de Previsão e Gestão de Secas	2015	Não executada

Medidas do 2º Ciclo de Planeamento		
Medida	Programação Física	
Código - Designação	1º Ciclo	Ano

A massa de água vai ainda beneficiar de medidas de âmbito regional, apresentadas na Parte 6 do PGRH.

Ficha de Caracterização de Massa de Água Superficial

Código: PT05TEJ0904**Nome:** Ribeira de Nisa**Categoria:** Rio**Bacia hidrográfica:** Tejo**Natureza:** Natural**Sub-bacia hidrográfica:** Tejo**Tipologia:** Rios do Sul de Média-Grande Dimensão**Extensão da MA (km):** 30,305**Internacional:** Não**Área da MA (km²):****Código ES:****Área da bacia da MA (km²):** 76,1831

Enquadramento Territorial

Concelhos: NISA

Zonas Protegidas

Código	Tipo	Designação
PTP42	Zona designada para a proteção de Espécies Aquáticas de Interesse Económico (Águas Piscícolas)	RIB. DE NISA - TODO O CURSO DE ÁGUA
PTCON007	Zona designada para a proteção de habitats (Sítios de Importância Comunitária - SIC)	SÃO MAMEDE

Pressões Quantitativas e Qualitativas

Captação de água por setor de atividade

Setor	Volume (hm³/ano)	Pressão Significativa
Agrícola	0,0001	Não

Pressões Quantitativas e Qualitativas					
Pecuária		0,048		Não	
Energia		6,396		Sim	
Cargas por setor de atividade (kg/ano)					
Setor	CBO _s	CQO	N _{total}	P _{total}	Pressão Significativa
Urbano	5534,919	24446,576	13113,676	1352,243	Sim
Agrícola			20796,229	2360,573	Sim
Pecuária			13084,307	584,803	Não
Pressão Transfronteiriça					
Setor	Captações (Nº)		Rejeições de águas residuais (Nº)		

Pressões Hidromorfológicas				
Tipo			Valor	
Regularização Fluvial (km)				
Barragens (N.º)			15	
Barragens				
Designação	Classe	Volume útil armazenado (hm ³)	Dispositivos de transposição para peixes	Regime de Caudais Ecológicos
A. H. Bruceira	Outras IH			
A. H. Racheiro	Barragens (RSB)	0,36		
A.H. da Foz	Outras IH			
António Monteiro	Outras IH			
António Monteiro 1	Outras IH	0,016		
Azinhal	Barragens (RSB)			
João Fonseca, Herdeiros	Outras IH	0,015		
José Isabel	Outras IH	0,01		
José Romãozinho	Outras IH	0,009		A implementar
José Romãozinho 1	Outras IH			A implementar

Pressões Hidromorfológicas				
Mário Monteiro	Outras IH			
Mário Monteiro 1	Outras IH			A implementar
Rui F Fragoso	Outras IH	0,015		
Rui F Fragoso 1	Outras IH	0,015		
Velada	Outras IH	0,36		
Intervenções				
Tipo de intervenção			Nº	
Regularização fluvial				
Tipo de intervenção			Objetivo	
Atravessamento			Pontes e Pontões	
Transvases				
Massa de água de destino (Código - Designação)		Objetivo		Caudal (m³/dia)
Pressão Transfronteiriça				
Tipo de pressão			Valor	

Monitorização			
Estações			
Vigilância (n.º)	Operacional (n.º)	Hidrométrica (n.º)	Sedimentológica (n.º)
0	1	0	0

Avaliação do Estado		
Elementos de qualidade		
Tipo de Elemento	Classificação	Parâmetro
		Responsável/A recuperar
Estado/Potencial Ecológico		
Biológicos	Desconhecido/Sem informação	

Avaliação do Estado		
Hidromorfológicos	Desconhecido/Sem informação	
Físico-Químicos Gerais	Razoável	P Total
Poluentes específicos	Desconhecido/Sem informação	
Estado Químico		
Substâncias Prioritárias e outros elementos	Desconhecido	

Classificação do estado				
Estado Químico				
Ciclo de Planeamento	Estado	Nível de confiança	Pressão(ões) responsável(eis)	Identificação da(s) Pressão(ões) responsável(eis)
1º Ciclo (2009-2015)	Bom			
2º Ciclo (2016-2021)	Desconhecido	Sem informação		
Estado/Potencial ecológico				
Ciclo de Planeamento	Estado	Nível de confiança	Pressão(ões) responsável(eis)	Identificação da(s) Pressão(ões) responsável(eis)
1º Ciclo (2009-2015)	Medíocre	Elevado		
2º Ciclo (2016-2021)	Razoável	Médio	1.1 Pontual - Águas Residuais Urbanas	
2º Ciclo (2016-2021)	Razoável	Médio	2.2 Difusa - Agricultura	
2º Ciclo (2016-2021)	Razoável	Médio	3.5 Captação / Desvio de caudal - Energia hidroelétrica	
Classificação do estado global				
1º Ciclo		2º Ciclo		
Inferior a Bom		Inferior a Bom		
Avaliação das Zonas Protegidas				
Designação	Ciclo de Planeamento			
	1º Ciclo	2º Ciclo		

Objetivos Ambientais	
<i>Ciclo de Planeamento</i>	
1º Ciclo	Inferior a Bom
Ano	2015
Prorrogação ou derrogação	
Justificação	
2º Ciclo	Inferior a Bom
Ano	2016-2021
Prorrogação ou derrogação	Artigo 4.º (4) - Condições naturais
Justificação	Medidas de restauração ecológica que proporcionam impactes positivos graduais, com resultados a médio prazo. Medidas de controlo da poluição difusa de origem agrícola que não conseguiram surtir efeito até 2015.

Observações
Dados de monitorização insuficientes para classificar.

Medidas do 1º Ciclo de Planeamento		
Medida	Estado de implementação	
Código - Designação	Ano	Estado
SUP_E279_AT3-RH5 Reabilitação e requalificação de linhas de água	2015	Em execução
SUP_E311_AT6-RH5 SIARL - Sistema de Informação de Apoio à Reposição da Legalidade	2015	Executada
SUP_E345_AT4-RH5 Realização de planos de gestão de lamas e efluentes pecuários	2015	Em execução
SUP_P317_AT3-RH5 Elaboração de Planos de Ordenamento de Albufeira (POA)	2015	Em execução
SUP_P360_AT3-RH5 Desenvolvimento de Planos de Gestão dos Riscos de Inundações.	2015	Em execução
SUP_P361_AT1-RH5 Complemento dos sistemas de classificação do estado ecológico e do potencial ecológico das massas de água superficiais.	2015	Em execução
SUP_P431_AT1-RH5 Elaboração de um Manual sobre o Regime Jurídico da Utilização dos Recursos Hídricos na Perspetiva Contraordenacional	2015	Executada

Medidas do 1º Ciclo de Planeamento		
Medida	Estado de implementação	
Código - Designação	Ano	Estado
SUP_P433_AT3-RH5 Reforço de Meios de Fiscalização do SEPNA para o combate à pesca ilegal de espécies migradoras	2015	Executada
SUP_P441_AT3-RH5 Implementação do Plano de Gestão da Enguia para Portugal	2015	Em execução
SUP_P443_AT1-RH5 Reavaliação do Título de Utilização dos Recursos Hídricos (TURH) emitidos para os setores de atividades suscetíveis de causar poluição por substâncias perigosas	2015	Em execução
SUP_P449_AT3-RH5 Demarcação de troços navegáveis e fluviáveis	2015	Em execução
SUP_P450_AT4-RH5 Definir limites de descarga para as unidades industriais ligadas aos coletores municipais	2015	Em execução
SUP_P488_AT3-RH5 Atualização do levantamento do potencial de produção em mini-hídricas	2015	Executada
SUP_P494_AT4-RH5 Aumento do nível de atendimento dos sistemas de drenagem de águas residuais	2015	Executada
SUP_SUB_E334_AT7-RH5 Implementação da recomendação tarifária ERSAR n.º 2/2010	2015	Em execução
SUP_SUB_E62_AT7-RH5 Publicação do Diploma do regime económico e financeiro dos recursos hídricos e respetiva implementação	2015	Executada
SUP_SUB_E63_AT5-RH5 Fiscalização de unidades com títulos de utilização emitidos	2015	Em execução
SUP_SUB_P2_AT4-RH5 Garantia de boas condições agrícolas e ambientais	2015	Em execução
SUP_SUB_P25_AT1-RH5 Implementação e acompanhamento do Regime de Exercício da Atividade Industrial (REAL)	2015	Em execução
SUP_SUB_P269_AT4-RH5 Implementação de um sistema integrado de gestão dos Títulos de Utilização dos Recursos Hídricos (TURH)	2015	Executada
SUP_SUB_P32_AT5-RH5 Definição de programa plurianual de fiscalização	2015	Em execução
SUP_SUB_P337_AT6-RH5 Desenvolvimento de ações de sensibilização e formação	2015	Executada
SUP_SUB_P346_AT5-RH5 Reforço da monitorização da qualidade da água para abastecimento público	2015	Executada
SUP_SUB_P36_AT4-RH5 Estudo para identificação de aglomerados onde é viável a adoção de soluções eficazes de drenagem e tratamento de águas residuais	2015	Em execução
SUP_SUB_P368_AT4-RH5 Integração dos dados relativos aos níveis de tratamento das águas destinadas ao consumo humano	2015	Em execução

Medidas do 1º Ciclo de Planeamento		
Medida	Estado de implementação	
Código - Designação	Ano	Estado
SUP_SUB_P39_AT4-RH5 Implementação e acompanhamento do Regime de Exercício da Atividade Pecuária (REAP)	2015	Em execução
SUP_SUB_P422_AT1-RH5 Publicação do Regime de Utilização dos Recursos Hídricos e respetiva implementação - Decreto-Lei n.º 226-A/2007, de 31 de maio	2015	Executada
SUP_SUB_P424_AT1-RH5 Regularização excecional das utilizações dos recursos hídricos do Decreto-Lei n.º 226A/2007, de 31 de maio	2015	Executada
SUP_SUB_P425_AT1-RH5 Aplicação conjunta das disposições previstas na legislação relativa à responsabilidade ambiental	2015	Executada
SUP_SUB_P427_AT5-RH5 Otimização das redes de monitorização de avaliação do estado das massas de água e das zonas protegidas	2015	Executada
SUP_SUB_P480_AT4-RH5 Aplicação da recomendação IRAR nº 1/2007, gestão de fossas sépticas no âmbito de soluções particulares de disposição de águas residuais	2015	Em execução
SUP_SUB_P9_AT2-RH5 Balanço e reprogramação do Programa Nacional para o Uso Eficiente da água (PNUEA)	2015	Em execução
SUP_E54_AT3-RH5 Elaboração do projeto do “Guia metodológico para elaboração do Plano de Gestão de Risco de Inundações para Zonas Urbanas	2015	Não executada
SUP_P332_AT7-RH5 Estudo para avaliação de custos de escassez e aplicação de coeficientes de escassez diferenciados por bacia no cálculo da Taxa Recursos Hídricos (TRH)	2015	Não executada
SUP_P343_AT4-RH5 Estudo complementar para avaliação do impacte das pressões	2015	Não executada
SUP_P430_AT5-RH5 Estudo do impacto das alterações climáticas no cumprimento dos objetivos ambientais	2015	Não executada
SUP_P434_AT7-RH5 Análise da viabilidade de implementação de um plano para restabelecimento da conectividade dos cursos de água para a fauna piscícola	2015	Não executada
SUP_P448_AT3-RH5 Definição de áreas a preservar ao nível das bacias hidrográficas	2015	Não executada
SUP_SUB_P265_AT5-RH5 Acompanhamento dos impactes nas massas de água em resultado da implementação do Decreto-Lei n.º 276/2009, de 2 de outubro	2015	Não executada
SUP_SUB_P28_AT4-RH5 Implementação e acompanhamento da Estratégia Nacional de Efluentes Agropecuários e Agroindustriais (ENEAPAI) no atual enquadramento legal	2015	Não executada
SUP_SUB_P364_AT3-RH5 Identificação de reservas estratégicas para fazer face a situações de escassez	2015	Não executada
SUP_SUB_P367_AT4-RH5 Identificação das áreas condicionadas à utilização agrícola de lamas de depuração e efluentes pecuários	2015	Não executada

Medidas do 1º Ciclo de Planeamento		
Medida	Estado de implementação	
Código - Designação	Ano	Estado
SUP_SUB_P426_AT1-RH5 Regulamentação da Lei da Água	2015	Não executada
SUP_SUB_P440_AT3-RH5 Sistema de Previsão e Gestão de Secas	2015	Não executada

Medidas do 2º Ciclo de Planeamento		
Medida	Programação Física	
Código - Designação	1º Ciclo	Ano
PTE1P06M01_RH5 Adotar um novo Código de Boas Práticas Agrícolas, contemplando disposições para o azoto e para o fósforo	Não	2016
PTE9P01M01_RH5 Promover uma ação preventiva de fiscalização	Não	2016-2022 - 2027

A massa de água vai ainda beneficiar de medidas de âmbito regional, apresentadas na Parte 6 do PGRH.

Ficha de Caracterização de Massa de Água Superficial

Código: PT05TEJ09051**Nome:** Rio Sever**Categoria:** Rio**Bacia hidrográfica:** Tejo**Natureza:** Natural**Sub-bacia hidrográfica:** Sever**Tipologia:** Rios do Sul de Média-Grande Dimensão**Extensão da MA (km):** 9,1674**Internacional:** Fronteira**Área da MA (km²):****Código ES:** ES030MSPF1028010**Área da bacia da MA (km²):** 39,7378

Enquadramento Territorial

Concelhos: CASTELO DE VIDE

Zonas Protegidas

Código	Tipo	Designação
PTCON0007	Zona designada para a proteção de habitats (Sítios de Importância Comunitária - SIC)	SÃO MAMEDE

Pressões Quantitativas e Qualitativas

Captação de água por setor de atividade

Setor	Volume (hm³/ano)	Pressão Significativa
--------------	-------------------------	------------------------------

Cargas por setor de atividade (kg/ano)

Setor	CBO₅	CQO	N_{total}	P_{total}	Pressão Significativa
Agrícola			1830,004	45,75	Não

Pressões Quantitativas e Qualitativas					
Pecuária			2424,299	99,553	Não
<i>Pressão Transfronteiriça</i>					
Setor		Captações (N.º)		Rejeições de águas residuais (N.º)	

Pressões Hidromorfológicas				
Tipo			Valor	
Barragens (N.º)			3	
<i>Barragens</i>				
Designação	Classe	Volume útil armazenado (hm³)	Dispositivos de transposição para peixes	Regime de Caudais Ecológicos
D.ºMargarido	Outras IH			A implementar
Machuqueira	Outras IH			
Seixo	Outras IH			
<i>Intervenções</i>				
Tipo de intervenção			N.º	
<i>Regularização fluvial</i>				
Tipo de intervenção			Objetivo	
<i>Transvases</i>				
Massa de água de destino (Código - Designação)		Objetivo		Caudal (m³/dia)
<i>Pressão Transfronteiriça</i>				
Tipo de pressão			Valor	

Monitorização			
<i>Estações</i>			
Vigilância (n.º)	Operacional (n.º)	Hidrométrica (n.º)	Sedimentológica (n.º)
2	0	0	0

Avaliação do Estado		
Elementos de qualidade		
Tipo de Elemento	Classificação	Parâmetro
		Responsável/A recuperar
Estado/Potencial Ecológico		
Biológicos	Bom	
Hidromorfológicos	Bom	
Físico-Químicos Gerais	Bom	
Poluentes específicos	Desconhecido/Sem informação	
Estado Químico		
Substâncias Prioritárias e outros elementos	Bom	

Classificação do estado				
Estado Químico				
Ciclo de Planeamento	Estado	Nível de confiança	Pressão(ões) responsável(eis)	Identificação da(s) Pressão(ões) responsável(eis)
1º Ciclo (2009-2015)	Bom			
2º Ciclo (2016-2021)	Bom	Elevado		
Estado/Potencial ecológico				
Ciclo de Planeamento	Estado	Nível de confiança	Pressão(ões) responsável(eis)	Identificação da(s) Pressão(ões) responsável(eis)
1º Ciclo (2009-2015)	Razoável	Elevado		
2º Ciclo (2016-2021)	Bom	Elevado		
Classificação do estado global				
1º Ciclo		2º Ciclo		
Inferior a Bom		Bom e Superior		

Classificação do estado		
Avaliação das Zonas Protegidas		
Designação	Ciclo de Planeamento	
	1º Ciclo	2º Ciclo

Objetivos Ambientais	
Ciclo de Planeamento	
1º Ciclo	Inferior a Bom
Ano	2015
Prorrogação ou derrogação	
Justificação	
2º Ciclo	Bom e superior
Ano	2015
Prorrogação ou derrogação	
Justificação	

Observações

Medidas do 1º Ciclo de Planeamento		
Medida	Estado de implementação	
Código - Designação	Ano	Estado
SUP_E279_AT3-RH5 Reabilitação e requalificação de linhas de água	2015	Em execução
SUP_E311_AT6-RH5 SIARL - Sistema de Informação de Apoio à Reposição da Legalidade	2015	Executada
SUP_E345_AT4-RH5 Realização de planos de gestão de lamas e efluentes pecuários	2015	Em execução
SUP_P360_AT3-RH5 Desenvolvimento de Planos de Gestão dos Riscos de Inundações.	2015	Em execução

Medidas do 1º Ciclo de Planeamento		
Medida	Estado de implementação	
Código - Designação	Ano	Estado
SUP_P361_AT1-RH5 Complemento dos sistemas de classificação do estado ecológico e do potencial ecológico das massas de água superficiais.	2015	Em execução
SUP_P431_AT1-RH5 Elaboração de um Manual sobre o Regime Jurídico da Utilização dos Recursos Hídricos na Perspetiva Contraordenacional	2015	Executada
SUP_P433_AT3-RH5 Reforço de Meios de Fiscalização do SEPNA para o combate à pesca ilegal de espécies migradoras	2015	Executada
SUP_P443_AT1-RH5 Reavaliação do Título de Utilização dos Recursos Hídricos (TURH) emitidos para os setores de atividades suscetíveis de causar poluição por substâncias perigosas	2015	Em execução
SUP_P449_AT3-RH5 Demarcação de troços navegáveis e flutuáveis	2015	Em execução
SUP_P450_AT4-RH5 Definir limites de descarga para as unidades industriais ligadas aos coletores municipais	2015	Em execução
SUP_P488_AT3-RH5 Atualização do levantamento do potencial de produção em mini-hídricas	2015	Executada
SUP_SUB_E334_AT7-RH5 Implementação da recomendação tarifária ERSAR n.º 2/2010	2015	Em execução
SUP_SUB_E62_AT7-RH5 Publicação do Diploma do regime económico e financeiro dos recursos hídricos e respetiva implementação	2015	Executada
SUP_SUB_E63_AT5-RH5 Fiscalização de unidades com títulos de utilização emitidos	2015	Em execução
SUP_SUB_P2_AT4-RH5 Garantia de boas condições agrícolas e ambientais	2015	Em execução
SUP_SUB_P25_AT1-RH5 Implementação e acompanhamento do Regime de Exercício da Atividade Industrial (REAL)	2015	Em execução
SUP_SUB_P269_AT4-RH5 Implementação de um sistema integrado de gestão dos Títulos de Utilização dos Recursos Hídricos (TURH)	2015	Executada
SUP_SUB_P32_AT5-RH5 Definição de programa plurianual de fiscalização	2015	Em execução
SUP_SUB_P337_AT6-RH5 Desenvolvimento de ações de sensibilização e formação	2015	Executada
SUP_SUB_P346_AT5-RH5 Reforço da monitorização da qualidade da água para abastecimento público	2015	Executada
SUP_SUB_P36_AT4-RH5 Estudo para identificação de aglomerados onde é viável a adoção de soluções eficazes de drenagem e tratamento de águas residuais	2015	Em execução
SUP_SUB_P368_AT4-RH5 Integração dos dados relativos aos níveis de tratamento das águas destinadas ao consumo humano	2015	Em execução

Medidas do 1º Ciclo de Planeamento		
Medida	Estado de implementação	
Código - Designação	Ano	Estado
SUP_SUB_P39_AT4-RH5 Implementação e acompanhamento do Regime de Exercício da Atividade Pecuária (REAP)	2015	Em execução
SUP_SUB_P422_AT1-RH5 Publicação do Regime de Utilização dos Recursos Hídricos e respetiva implementação - Decreto-Lei n.º 226-A/2007, de 31 de maio	2015	Executada
SUP_SUB_P424_AT1-RH5 Regularização excecional das utilizações dos recursos hídricos do Decreto-Lei n.º 226A/2007, de 31 de maio	2015	Executada
SUP_SUB_P425_AT1-RH5 Aplicação conjunta das disposições previstas na legislação relativa à responsabilidade ambiental	2015	Executada
SUP_SUB_P427_AT5-RH5 Otimização das redes de monitorização de avaliação do estado das massas de água e das zonas protegidas	2015	Executada
SUP_SUB_P480_AT4-RH5 Aplicação da recomendação IRAR nº 1/2007, gestão de fossas sépticas no âmbito de soluções particulares de disposição de águas residuais	2015	Em execução
SUP_SUB_P9_AT2-RH5 Balanço e reprogramação do Programa Nacional para o Uso Eficiente da água (PNUEA)	2015	Em execução
SUP_E54_AT3-RH5 Elaboração do projeto do “Guia metodológico para elaboração do Plano de Gestão de Risco de Inundações para Zonas Urbanas	2015	Não executada
SUP_P332_AT7-RH5 Estudo para avaliação de custos de escassez e aplicação de coeficientes de escassez diferenciados por bacia no cálculo da Taxa Recursos Hídricos (TRH)	2015	Não executada
SUP_P343_AT4-RH5 Estudo complementar para avaliação do impacte das pressões	2015	Não executada
SUP_P430_AT5-RH5 Estudo do impacto das alterações climáticas no cumprimento dos objetivos ambientais	2015	Não executada
SUP_P434_AT7-RH5 Análise da viabilidade de implementação de um plano para restabelecimento da conectividade dos cursos de água para a fauna piscícola	2015	Não executada
SUP_P448_AT3-RH5 Definição de áreas a preservar ao nível das bacias hidrográficas	2015	Não executada
SUP_SUB_P265_AT5-RH5 Acompanhamento dos impactes nas massas de água em resultado da implementação do Decreto-Lei n.º 276/2009, de 2 de outubro	2015	Não executada
SUP_SUB_P28_AT4-RH5 Implementação e acompanhamento da Estratégia Nacional de Efluentes Agropecuários e Agroindustriais (ENEAPAI) no atual enquadramento legal	2015	Não executada
SUP_SUB_P364_AT3-RH5 Identificação de reservas estratégicas para fazer face a situações de escassez	2015	Não executada
SUP_SUB_P367_AT4-RH5 Identificação das áreas condicionadas à utilização agrícola de lamas de depuração e efluentes pecuários	2015	Não executada

Medidas do 1º Ciclo de Planeamento		
Medida	Estado de implementação	
Código - Designação	Ano	Estado
SUP_SUB_P426_AT1-RH5 Regulamentação da Lei da Água	2015	Não executada
SUP_SUB_P440_AT3-RH5 Sistema de Previsão e Gestão de Secas	2015	Não executada

Medidas do 2º Ciclo de Planeamento		
Medida	Programação Física	
Código - Designação	1º Ciclo	Ano

A massa de água vai ainda beneficiar de medidas de âmbito regional, apresentadas na Parte 6 do PGRH.

Ficha de Caracterização de Massa de Água Superficial

Código: PT05TEJ0906**Nome:** Ribeira da Pracana**Categoria:** Rio**Bacia hidrográfica:** Tejo**Natureza:** Natural**Sub-bacia hidrográfica:** Ocreza**Tipologia:** Rios de Transição Norte-Sul**Extensão da MA (km):** 68,2976**Internacional:** Não**Área da MA (km²):****Código ES:****Área da bacia da MA (km²):** 184,8956

Enquadramento Territorial

Concelhos: MAÇÃO, PROENÇA-A-NOVA

Zonas Protegidas

Código**Tipo****Designação**

Pressões Quantitativas e Qualitativas

Captação de água por setor de atividade

Setor	Volume (hm ³ /ano)	Pressão Significativa
Indústria	0,04	Não

Cargas por setor de atividade (kg/ano)

Setor	CBO ₅	CQO	N _{total}	P _{total}	Pressão Significativa
Urbano	2685,314	10365,48	3587,516	747,092	Sim

Pressões Quantitativas e Qualitativas					
Agrícola			45345,139	3701,422	Sim
Pecuária			9772,134	551,962	Não
Pressão Transfronteiriça					
Setor	Captações (Nº)		Rejeições de águas residuais (Nº)		

Pressões Hidromorfológicas				
Tipo			Valor	
Barragens				
Designação	Classe	Volume útil armazenado (hm ³)	Dispositivos de transposição para peixes	Regime de Caudais Ecológicos
Intervenções				
Tipo de intervenção		Nº		
Regularização fluvial				
Tipo de intervenção		Objetivo		
Transvases				
Massa de água de destino (Código - Designação)	Objetivo		Caudal (m ³ /dia)	
Pressão Transfronteiriça				
Tipo de pressão			Valor	

Monitorização			
Estações			
Vigilância (n.º)	Operacional (n.º)	Hidrométrica (n.º)	Sedimentológica (n.º)
0	1	0	0

Avaliação do Estado		
Elementos de qualidade		
Tipo de Elemento	Classificação	Parâmetro
		Responsável/A recuperar
Estado/Potencial Ecológico		
Biológicos	Mau	Peixes
Hidromorfológicos	Bom	
Físico-Químicos Gerais	Razoável	%OD
Poluentes específicos	Desconhecido/Sem informação	
Estado Químico		
Substâncias Prioritárias e outros elementos	Desconhecido	

Classificação do estado				
Estado Químico				
Ciclo de Planeamento	Estado	Nível de confiança	Pressão(ões) responsável(eis)	Identificação da(s) Pressão(ões) responsável(eis)
1º Ciclo (2009-2015)	Bom			
2º Ciclo (2016-2021)	Desconhecido	Sem informação		
Estado/Potencial ecológico				
Ciclo de Planeamento	Estado	Nível de confiança	Pressão(ões) responsável(eis)	Identificação da(s) Pressão(ões) responsável(eis)
1º Ciclo (2009-2015)	Bom	Baixo		
2º Ciclo (2016-2021)	Mau	Elevado	1.1 Pontual - Águas Residuais Urbanas	
2º Ciclo (2016-2021)	Mau	Elevado	2.2 Difusa - Agricultura	
Classificação do estado global				
1º Ciclo			2º Ciclo	
Bom e Superior			Inferior a Bom	

Classificação do estado		
Avaliação das Zonas Protegidas		
Designação	Ciclo de Planeamento	
	1º Ciclo	2º Ciclo

Objetivos Ambientais	
Ciclo de Planeamento	
1º Ciclo	Bom e superior
Ano	2015
Prorrogação ou derrogação	
Justificação	
2º Ciclo	Inferior a Bom
Ano	2022-2027
Prorrogação ou derrogação	Artigo 4.º (4) - Exequibilidade técnica
Justificação	Complementaridade dos sistemas de classificação com mais elementos, nomeadamente biológicos, que conduziram a alterações na classificação final do estado da massa de água. Recuperação reduzida dos ecossistemas aquáticos em massas de água sujeitas a pressões prolongadas.

Observações

Medidas do 1º Ciclo de Planeamento		
Medida	Estado de implementação	
Código - Designação	Ano	Estado
SUP_E279_AT3-RH5 Reabilitação e requalificação de linhas de água	2015	Em execução
SUP_E311_AT6-RH5 SIARL - Sistema de Informação de Apoio à Reposição da Legalidade	2015	Executada
SUP_E345_AT4-RH5 Realização de planos de gestão de lamas e efluentes pecuários	2015	Em execução
SUP_P360_AT3-RH5 Desenvolvimento de Planos de Gestão dos Riscos de Inundações.	2015	Em execução

Medidas do 1º Ciclo de Planeamento		
Medida	Estado de implementação	
Código - Designação	Ano	Estado
SUP_P361_AT1-RH5 Complemento dos sistemas de classificação do estado ecológico e do potencial ecológico das massas de água superficiais.	2015	Em execução
SUP_P429_AT4-RH5 Avaliação do nível de implementação das Melhores Técnicas Disponíveis (MTD) previstas nas Licenças Ambientais	2015	Em execução
SUP_P431_AT1-RH5 Elaboração de um Manual sobre o Regime Jurídico da Utilização dos Recursos Hídricos na Perspetiva Contraordenacional	2015	Executada
SUP_P433_AT3-RH5 Reforço de Meios de Fiscalização do SEPNA para o combate à pesca ilegal de espécies migradoras	2015	Executada
SUP_P443_AT1-RH5 Reavaliação do Título de Utilização dos Recursos Hídricos (TURH) emitidos para os setores de atividades suscetíveis de causar poluição por substâncias perigosas	2015	Em execução
SUP_P449_AT3-RH5 Demarcação de troços navegáveis e flutuáveis	2015	Em execução
SUP_P450_AT4-RH5 Definir limites de descarga para as unidades industriais ligadas aos coletores municipais	2015	Em execução
SUP_P488_AT3-RH5 Atualização do levantamento do potencial de produção em mini-hídricas	2015	Executada
SUP_SUB_E334_AT7-RH5 Implementação da recomendação tarifária ERSAR n.º 2/2010	2015	Em execução
SUP_SUB_E62_AT7-RH5 Publicação do Diploma do regime económico e financeiro dos recursos hídricos e respetiva implementação	2015	Executada
SUP_SUB_E63_AT5-RH5 Fiscalização de unidades com títulos de utilização emitidos	2015	Em execução
SUP_SUB_P2_AT4-RH5 Garantia de boas condições agrícolas e ambientais	2015	Em execução
SUP_SUB_P25_AT1-RH5 Implementação e acompanhamento do Regime de Exercício da Atividade Industrial (REAI)	2015	Em execução
SUP_SUB_P269_AT4-RH5 Implementação de um sistema integrado de gestão dos Títulos de Utilização dos Recursos Hídricos (TURH)	2015	Executada
SUP_SUB_P32_AT5-RH5 Definição de programa plurianual de fiscalização	2015	Em execução
SUP_SUB_P337_AT6-RH5 Desenvolvimento de ações de sensibilização e formação	2015	Executada
SUP_SUB_P346_AT5-RH5 Reforço da monitorização da qualidade da água para abastecimento público	2015	Executada
SUP_SUB_P36_AT4-RH5 Estudo para identificação de aglomerados onde é viável a adoção de soluções eficazes de drenagem e tratamento de águas residuais	2015	Em execução

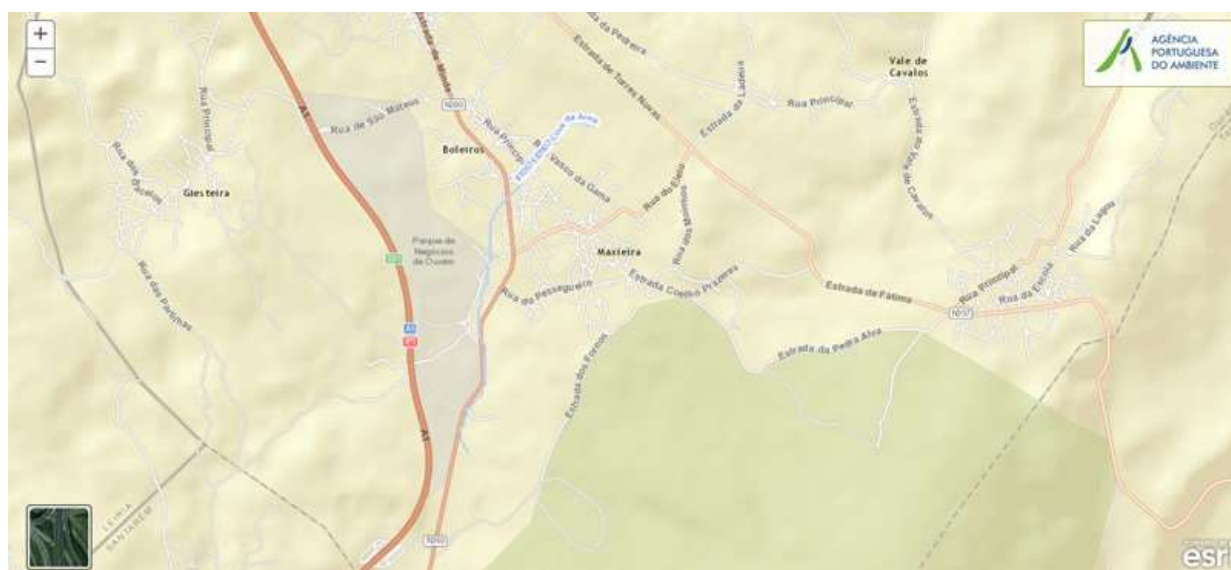
Medidas do 1º Ciclo de Planeamento		
Medida	Estado de implementação	
Código - Designação	Ano	Estado
SUP_SUB_P368_AT4-RH5 Integração dos dados relativos aos níveis de tratamento das águas destinadas ao consumo humano	2015	Em execução
SUP_SUB_P39_AT4-RH5 Implementação e acompanhamento do Regime de Exercício da Atividade Pecuária (REAP)	2015	Em execução
SUP_SUB_P422_AT1-RH5 Publicação do Regime de Utilização dos Recursos Hídricos e respetiva implementação - Decreto-Lei n.º 226-A/2007, de 31 de maio	2015	Executada
SUP_SUB_P424_AT1-RH5 Regularização excecional das utilizações dos recursos hídricos do Decreto-Lei n.º 226A/2007, de 31 de maio	2015	Executada
SUP_SUB_P425_AT1-RH5 Aplicação conjunta das disposições previstas na legislação relativa à responsabilidade ambiental	2015	Executada
SUP_SUB_P427_AT5-RH5 Otimização das redes de monitorização de avaliação do estado das massas de água e das zonas protegidas	2015	Executada
SUP_SUB_P480_AT4-RH5 Aplicação da recomendação IRAR nº 1/2007, gestão de fossas sépticas no âmbito de soluções particulares de disposição de águas residuais	2015	Em execução
SUP_SUB_P9_AT2-RH5 Balanço e reprogramação do Programa Nacional para o Uso Eficiente da água (PNUEA)	2015	Em execução
SUP_E461_AT4-RH5 Construção das ETAR compactas de Montes da Senhora, Moitas, Pedra do Altar e Cardal/Bairrada	2015	Executada
SUP_E54_AT3-RH5 Elaboração do projeto do “Guia metodológico para elaboração do Plano de Gestão de Risco de Inundações para Zonas Urbanas	2015	Não executada
SUP_P332_AT7-RH5 Estudo para avaliação de custos de escassez e aplicação de coeficientes de escassez diferenciados por bacia no cálculo da Taxa Recursos Hídricos (TRH)	2015	Não executada
SUP_P343_AT4-RH5 Estudo complementar para avaliação do impacte das pressões	2015	Não executada
SUP_P430_AT5-RH5 Estudo do impacto das alterações climáticas no cumprimento dos objetivos ambientais	2015	Não executada
SUP_P434_AT7-RH5 Análise da viabilidade de implementação de um plano para restabelecimento da conectividade dos cursos de água para a fauna piscícola	2015	Não executada
SUP_P448_AT3-RH5 Definição de áreas a preservar ao nível das bacias hidrográficas	2015	Não executada
SUP_SUB_P265_AT5-RH5 Acompanhamento dos impactes nas massas de água em resultado da implementação do Decreto-Lei n.º 276/2009, de 2 de outubro	2015	Não executada
SUP_SUB_P28_AT4-RH5 Implementação e acompanhamento da Estratégia Nacional de Efluentes Agropecuários e Agroindustriais (ENEAPAI) no atual enquadramento legal	2015	Não executada

Medidas do 1º Ciclo de Planeamento		
Medida	Estado de implementação	
Código - Designação	Ano	Estado
SUP_SUB_P364_AT3-RH5 Identificação de reservas estratégicas para fazer face a situações de escassez	2015	Não executada
SUP_SUB_P367_AT4-RH5 Identificação das áreas condicionadas à utilização agrícola de lamas de depuração e efluentes pecuários	2015	Não executada
SUP_SUB_P426_AT1-RH5 Regulamentação da Lei da Água	2015	Não executada
SUP_SUB_P440_AT3-RH5 Sistema de Previsão e Gestão de Secas	2015	Não executada

Medidas do 2º Ciclo de Planeamento		
Medida	Programação Física	
Código - Designação	1º Ciclo	Ano
PTE1P01M53_SUP_RH5 Construção/remodelação de pequenas ETAR nos concelhos de Mação, Sardoal e Vila Nova da Barquinha	Não	2016-2018
PTE1P06M11_RH5 Condicionantes à valorização agrícola de lamas de depuração e efluentes pecuários	Não	2016-2021
PTE1P01M68_SUP_RH5 Remodelação/ampliação do nível de tratamento da ETAR de Proença-a-Nova, no concelho de Proença-a-Nova	Não	2016-2017
PTE4P01M03_SUP_RH5 Irradicação da Perca fluviatilis, espécie piscícola invasora com elevado potencial de impacto sobre a qualidade da água e sobre os serviços dos ecossistemas na bacia hidrográfica do Tejo, na albufeira de Vale Longo, concelho de Proença-a-Nova.	Não	2017-2021

A massa de água vai ainda beneficiar de medidas de âmbito regional, apresentadas na Parte 6 do PGRH.

Ficha de Caracterização de Massa de Água Superficial

Código: PT05TEJ0907**Nome:** Cova da Areia**Categoria:** Rio**Bacia hidrográfica:** Tejo**Natureza:** Natural**Sub-bacia hidrográfica:** Nabão**Tipologia:** Depósitos Sedimentares do Tejo e Sado**Extensão da MA (km):** 3,3327**Internacional:** Não**Área da MA (km²):****Código ES:****Área da bacia da MA (km²):** 24,279

Enquadramento Territorial

Concelhos: ALCANENA, OURÉM

Zonas Protegidas

Código**Tipo****Designação**

Pressões Quantitativas e Qualitativas

Captação de água por setor de atividade

Setor**Volume (hm³/ano)****Pressão Significativa**

Cargas por setor de atividade (kg/ano)

Setor**CBO₅****CQO****N_{total}****P_{total}****Pressão Significativa**

Agrícola

5161,614

345,367

Não

Pecuária

12331,429

812,022

Não

Pressões Quantitativas e Qualitativas		
<i>Pressão Transfronteiriça</i>		
Setor	Captações (Nº)	Rejeições de águas residuais (Nº)

Pressões Hidromorfológicas				
Tipo			Valor	
<i>Barragens</i>				
Designação	Classe	Volume útil armazenado (hm³)	Dispositivos de transposição para peixes	Regime de Caudais Ecológicos
<i>Intervenções</i>				
Tipo de intervenção			Nº	
<i>Regularização fluvial</i>				
Tipo de intervenção			Objetivo	
<i>Transvases</i>				
Massa de água de destino (Código - Designação)		Objetivo		Caudal (m³/dia)
<i>Pressão Transfronteiriça</i>				
Tipo de pressão			Valor	

Monitorização			
Estações			
Vigilância (n.º)	Operacional (n.º)	Hidrométrica (n.º)	Sedimentológica (n.º)
0	0	0	0

Avaliação do Estado		
Elementos de qualidade		
Tipo de Elemento	Classificação	Parâmetro
		Responsável/A recuperar

Avaliação do Estado		
Estado/Potencial Ecológico		
Biológicos	Desconhecido/Sem informação	
Hidromorfológicos	Desconhecido/Sem informação	
Físico-Químicos Gerais	Desconhecido/Sem informação	
Poluentes específicos	Desconhecido/Sem informação	
Estado Químico		
Substâncias Prioritárias e outros elementos	Desconhecido	

Classificação do estado				
Estado Químico				
Ciclo de Planeamento	Estado	Nível de confiança	Pressão(ões) responsável(eis)	Identificação da(s) Pressão(ões) responsável(eis)
1º Ciclo (2009-2015)	Desconhecido			
2º Ciclo (2016-2021)	Desconhecido	Sem informação		
Estado/Potencial ecológico				
Ciclo de Planeamento	Estado	Nível de confiança	Pressão(ões) responsável(eis)	Identificação da(s) Pressão(ões) responsável(eis)
1º Ciclo (2009-2015)	Desconhecido/ Sem informação	Sem informação		
2º Ciclo (2016-2021)	Bom	Baixo		
Classificação do estado global				
1º Ciclo		2º Ciclo		
Desconhecido		Bom e Superior		
Avaliação das Zonas Protegidas				
Designação	Ciclo de Planeamento			
	1º Ciclo		2º Ciclo	

Objetivos Ambientais	
<i>Ciclo de Planeamento</i>	
1º Ciclo	Desconhecido
Ano	Desconhecido
Prorrogação ou derrogação	
Justificação	
2º Ciclo	Bom e superior
Ano	2015
Prorrogação ou derrogação	
Justificação	

Observações

Medidas do 1º Ciclo de Planeamento		
Medida	Estado de implementação	
Código - Designação	Ano	Estado
SUP_E279_AT3-RH5 Reabilitação e requalificação de linhas de água	2015	Em execução
SUP_E311_AT6-RH5 SIARL - Sistema de Informação de Apoio à Reposição da Legalidade	2015	Executada
SUP_E345_AT4-RH5 Realização de planos de gestão de lamas e efluentes pecuários	2015	Em execução
SUP_P360_AT3-RH5 Desenvolvimento de Planos de Gestão dos Riscos de Inundações.	2015	Em execução
SUP_P361_AT1-RH5 Complemento dos sistemas de classificação do estado ecológico e do potencial ecológico das massas de água superficiais.	2015	Em execução
SUP_P431_AT1-RH5 Elaboração de um Manual sobre o Regime Jurídico da Utilização dos Recursos Hídricos na Perspetiva Contraordenacional	2015	Executada
SUP_P433_AT3-RH5 Reforço de Meios de Fiscalização do SEPNA para o combate à pesca ilegal de espécies migradoras	2015	Executada

Medidas do 1º Ciclo de Planeamento		
Medida	Estado de implementação	
Código - Designação	Ano	Estado
SUP_P443_AT1-RH5 Reavaliação do Título de Utilização dos Recursos Hídricos (TURH) emitidos para os setores de atividades suscetíveis de causar poluição por substâncias perigosas	2015	Em execução
SUP_P449_AT3-RH5 Demarcação de troços navegáveis e fluviáveis	2015	Em execução
SUP_P450_AT4-RH5 Definir limites de descarga para as unidades industriais ligadas aos coletores municipais	2015	Em execução
SUP_P488_AT3-RH5 Atualização do levantamento do potencial de produção em mini-hídricas	2015	Executada
SUP_SUB_E334_AT7-RH5 Implementação da recomendação tarifária ERSAR n.º 2/2010	2015	Em execução
SUP_SUB_E62_AT7-RH5 Publicação do Diploma do regime económico e financeiro dos recursos hídricos e respetiva implementação	2015	Executada
SUP_SUB_E63_AT5-RH5 Fiscalização de unidades com títulos de utilização emitidos	2015	Em execução
SUP_SUB_P2_AT4-RH5 Garantia de boas condições agrícolas e ambientais	2015	Em execução
SUP_SUB_P25_AT1-RH5 Implementação e acompanhamento do Regime de Exercício da Atividade Industrial (REAI)	2015	Em execução
SUP_SUB_P269_AT4-RH5 Implementação de um sistema integrado de gestão dos Títulos de Utilização dos Recursos Hídricos (TURH)	2015	Executada
SUP_SUB_P32_AT5-RH5 Definição de programa plurianual de fiscalização	2015	Em execução
SUP_SUB_P337_AT6-RH5 Desenvolvimento de ações de sensibilização e formação	2015	Executada
SUP_SUB_P346_AT5-RH5 Reforço da monitorização da qualidade da água para abastecimento público	2015	Executada
SUP_SUB_P36_AT4-RH5 Estudo para identificação de aglomerados onde é viável a adoção de soluções eficazes de drenagem e tratamento de águas residuais	2015	Em execução
SUP_SUB_P368_AT4-RH5 Integração dos dados relativos aos níveis de tratamento das águas destinadas ao consumo humano	2015	Em execução
SUP_SUB_P39_AT4-RH5 Implementação e acompanhamento do Regime de Exercício da Atividade Pecuária (REAP)	2015	Em execução
SUP_SUB_P422_AT1-RH5 Publicação do Regime de Utilização dos Recursos Hídricos e respetiva implementação - Decreto-Lei n.º 226-A/2007, de 31 de maio	2015	Executada
SUP_SUB_P424_AT1-RH5 Regularização excepcional das utilizações dos recursos hídricos do Decreto-Lei n.º 226A/2007, de 31 de maio	2015	Executada

Medidas do 1º Ciclo de Planeamento		
Medida	Estado de implementação	
Código - Designação	Ano	Estado
SUP_SUB_P425_AT1-RH5 Aplicação conjunta das disposições previstas na legislação relativa à responsabilidade ambiental	2015	Executada
SUP_SUB_P427_AT5-RH5 Otimização das redes de monitorização de avaliação do estado das massas de água e das zonas protegidas	2015	Executada
SUP_SUB_P480_AT4-RH5 Aplicação da recomendação IRAR nº 1/2007, gestão de fossas sépticas no âmbito de soluções particulares de disposição de águas residuais	2015	Em execução
SUP_SUB_P9_AT2-RH5 Balanço e reprogramação do Programa Nacional para o Uso Eficiente da água (PNUEA)	2015	Em execução
SUP_E128_AT3-RH5 Prevenção e Gestão de Riscos de Cheias e Inundações - Torres Novas	2015	Em execução
SUP_E54_AT3-RH5 Elaboração do projeto do “Guia metodológico para elaboração do Plano de Gestão de Risco de Inundações para Zonas Urbanas	2015	Não executada
SUP_P332_AT7-RH5 Estudo para avaliação de custos de escassez e aplicação de coeficientes de escassez diferenciados por bacia no cálculo da Taxa Recursos Hídricos (TRH)	2015	Não executada
SUP_P343_AT4-RH5 Estudo complementar para avaliação do impacte das pressões	2015	Não executada
SUP_P430_AT5-RH5 Estudo do impacto das alterações climáticas no cumprimento dos objetivos ambientais	2015	Não executada
SUP_P434_AT7-RH5 Análise da viabilidade de implementação de um plano para restabelecimento da conectividade dos cursos de água para a fauna piscícola	2015	Não executada
SUP_P448_AT3-RH5 Definição de áreas a preservar ao nível das bacias hidrográficas	2015	Não executada
SUP_SUB_P265_AT5-RH5 Acompanhamento dos impactes nas massas de água em resultado da implementação do Decreto-Lei n.º 276/2009, de 2 de outubro	2015	Não executada
SUP_SUB_P28_AT4-RH5 Implementação e acompanhamento da Estratégia Nacional de Efluentes Agropecuários e Agroindustriais (ENEAPAI) no atual enquadramento legal	2015	Não executada
SUP_SUB_P364_AT3-RH5 Identificação de reservas estratégicas para fazer face a situações de escassez	2015	Não executada
SUP_SUB_P367_AT4-RH5 Identificação das áreas condicionadas à utilização agrícola de lamas de depuração e efluentes pecuários	2015	Não executada
SUP_SUB_P426_AT1-RH5 Regulamentação da Lei da Água	2015	Não executada
SUP_SUB_P440_AT3-RH5 Sistema de Previsão e Gestão de Secas	2015	Não executada

<i>Medidas do 2º Ciclo de Planeamento</i>		
<i>Medida</i>		<i>Programação Física</i>
<i>Código - Designação</i>	<i>1º Ciclo</i>	<i>Ano</i>

A massa de água vai ainda beneficiar de medidas de âmbito regional, apresentadas na Parte 6 do PGRH.

Ficha de Caracterização de Massa de Água Superficial

Código: PT05TEJ0908**Nome:** Ribeira de São João**Categoria:** Rio**Bacia hidrográfica:** Tejo**Natureza:** Natural**Sub-bacia hidrográfica:** Sever**Tipologia:** Rios do Sul de Pequena Dimensão**Extensão da MA (km):** 18,8869**Internacional:** Não**Área da MA (km²):****Código ES:****Área da bacia da MA (km²):** 52,2664

Enquadramento Territorial

Concelhos: CASTELO DE VIDE, NISA

Zonas Protegidas

Código	Tipo	Designação
PTCON0007	Zona designada para a proteção de habitats (Sítios de Importância Comunitária - SIC)	SÃO MAMEDE

Pressões Quantitativas e Qualitativas

Captação de água por setor de atividade

Setor	Volume (hm³/ano)	Pressão Significativa
--------------	-------------------------	------------------------------

Cargas por setor de atividade (kg/ano)

Setor	CBO₅	CQO	N_{total}	P_{total}	Pressão Significativa
Urbano	1088,471	3974,579	1803,818	217,978	Não

Pressões Quantitativas e Qualitativas					
Agrícola			13484,039	1262,956	Sim
Pecuária			12834,612	533,829	Sim
Pressão Transfronteiriça					
Setor		Captações (Nº)		Rejeições de águas residuais (Nº)	

Pressões Hidromorfológicas				
Tipo			Valor	
Barragens (N.º)			11	
Barragens				
Designação	Classe	Volume útil armazenado (hm³)	Dispositivos de transposição para peixes	Regime de Caudais Ecológicos
Clérigos	Outras IH			
Figueira	Barragens (RSB)			
Figueira 1	Outras IH			
João Anselmo	Outras IH			A implementar
José Fragoso	Outras IH	0,005		
José R Fragoso	Outras IH			A implementar
José Romãozinho 2	Outras IH	0,013		A implementar
José Romãozinho 3	Outras IH	0,015		A implementar
Manuel Simão	Outras IH			A implementar
Marçal Ribeiro	Outras IH			A implementar
Travessa	Outras IH			
Intervenções				
Tipo de intervenção			Nº	
Regularização fluvial				
Tipo de intervenção			Objetivo	

Pressões Hidromorfológicas		
<i>Transvases</i>		
Massa de água de destino (Código - Designação)	Objetivo	Caudal (m³/dia)
<i>Pressão Transfronteiriça</i>		
Tipo de pressão	Valor	

Monitorização			
Estações			
Vigilância (n.º)	Operacional (n.º)	Hidrométrica (n.º)	Sedimentológica (n.º)
0	1	0	0

Avaliação do Estado		
Elementos de qualidade		
Tipo de Elemento	Classificação	Parâmetro
		Responsável/A recuperar
Estado/Potencial Ecológico		
Biológicos	Bom	
Hidromorfológicos	Bom	
Físico-Químicos Gerais	Razoável	P Total
Poluentes específicos	Desconhecido/Sem informação	
Estado Químico		
Substâncias Prioritárias e outros elementos	Desconhecido	

Classificação do estado				
Estado Químico				
Ciclo de Planeamento	Estado	Nível de confiança	Pressão(ões) responsável(eis)	Identificação da(s) Pressão(ões) responsável(eis)

Classificação do estado				
1º Ciclo (2009-2015)	Bom			
2º Ciclo (2016-2021)	Desconhecido	Sem informação		
Estado/Potencial ecológico				
Ciclo de Planeamento	Estado	Nível de confiança	Pressão(ões) responsável(eis)	Identificação da(s) Pressão(ões) responsável(eis)
1º Ciclo (2009-2015)	Razoável	Elevado		
2º Ciclo (2016-2021)	Razoável	Elevado	2.10 Difusa - Outras	Pecuária
2º Ciclo (2016-2021)	Razoável	Elevado	2.2 Difusa - Agricultura	
Classificação do estado global				
1º Ciclo			2º Ciclo	
Inferior a Bom			Inferior a Bom	
Avaliação das Zonas Protegidas				
Designação	Ciclo de Planeamento			
	1º Ciclo	2º Ciclo		

Objetivos Ambientais	
Ciclo de Planeamento	
1º Ciclo	Inferior a Bom
Ano	2016-2021
Prorrogação ou derrogação	Artigo 4.º (4) - Exequibilidade técnica
Justificação	A escala das melhorias necessárias só pode, por razões de exequibilidade técnica em reduzir as pressões de origem difusa, ser realizada por fases que excedam o calendário estabelecido, estando prevista a sua implementação até 2021.
2º Ciclo	Inferior a Bom
Ano	2016-2021
Prorrogação ou derrogação	Artigo 4.º (4) - Condições naturais

Objetivos Ambientais

Justificação	Medidas de restauração ecológica que proporcionam impactes positivos graduais, com resultados a médio prazo. Medidas de controlo da poluição difusa de origem agrícola que não conseguiram surtir efeito até 2015.
--------------	--

Observações

--

Medidas do 1º Ciclo de Planeamento

Medida	Estado de implementação	
	Ano	Estado
Código - Designação		
SUP_E279_AT3-RH5 Reabilitação e requalificação de linhas de água	2015	Em execução
SUP_E311_AT6-RH5 SIARL - Sistema de Informação de Apoio à Reposição da Legalidade	2015	Executada
SUP_E345_AT4-RH5 Realização de planos de gestão de lamas e efluentes pecuários	2015	Em execução
SUP_P359_AT4-RH5 Aumento do nível de atendimento dos sistemas de tratamento de águas residuais	2015	Executada
SUP_P360_AT3-RH5 Desenvolvimento de Planos de Gestão dos Riscos de Inundações.	2015	Em execução
SUP_P361_AT1-RH5 Complemento dos sistemas de classificação do estado ecológico e do potencial ecológico das massas de água superficiais.	2015	Em execução
SUP_P431_AT1-RH5 Elaboração de um Manual sobre o Regime Jurídico da Utilização dos Recursos Hídricos na Perspetiva Contraordenacional	2015	Executada
SUP_P433_AT3-RH5 Reforço de Meios de Fiscalização do SEPNA para o combate à pesca ilegal de espécies migradoras	2015	Executada
SUP_P443_AT1-RH5 Reavaliação do Título de Utilização dos Recursos Hídricos (TURH) emitidos para os setores de atividades suscetíveis de causar poluição por substâncias perigosas	2015	Em execução
SUP_P449_AT3-RH5 Demarcação de troços navegáveis e flutuáveis	2015	Em execução
SUP_P450_AT4-RH5 Definir limites de descarga para as unidades industriais ligadas aos coletores municipais	2015	Em execução
SUP_P488_AT3-RH5 Atualização do levantamento do potencial de produção em mini-hídricas	2015	Executada
SUP_P494_AT4-RH5 Aumento do nível de atendimento dos sistemas de drenagem de águas residuais	2015	Executada

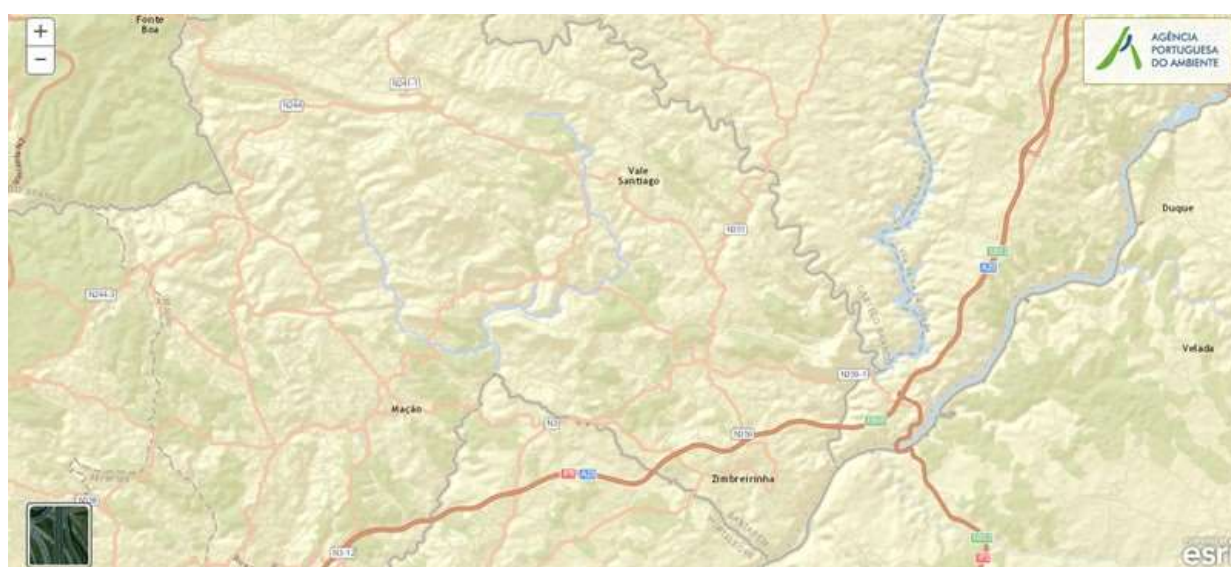
Medidas do 1º Ciclo de Planeamento		
Medida	Estado de implementação	
Código - Designação	Ano	Estado
SUP_SUB_E334_AT7-RH5 Implementação da recomendação tarifária ERSAR n.º 2/2010	2015	Em execução
SUP_SUB_E62_AT7-RH5 Publicação do Diploma do regime económico e financeiro dos recursos hídricos e respetiva implementação	2015	Executada
SUP_SUB_E63_AT5-RH5 Fiscalização de unidades com títulos de utilização emitidos	2015	Em execução
SUP_SUB_E93_AT5-RH5 Monitorizações de Controlo Periódico e Ações de tratamento de efluentes nas áreas mineiras	2015	Executada
SUP_SUB_P2_AT4-RH5 Garantia de boas condições agrícolas e ambientais	2015	Em execução
SUP_SUB_P25_AT1-RH5 Implementação e acompanhamento do Regime de Exercício da Atividade Industrial (REAL)	2015	Em execução
SUP_SUB_P269_AT4-RH5 Implementação de um sistema integrado de gestão dos Títulos de Utilização dos Recursos Hídricos (TURH)	2015	Executada
SUP_SUB_P32_AT5-RH5 Definição de programa plurianual de fiscalização	2015	Em execução
SUP_SUB_P337_AT6-RH5 Desenvolvimento de ações de sensibilização e formação	2015	Executada
SUP_SUB_P346_AT5-RH5 Reforço da monitorização da qualidade da água para abastecimento público	2015	Executada
SUP_SUB_P36_AT4-RH5 Estudo para identificação de aglomerados onde é viável a adoção de soluções eficazes de drenagem e tratamento de águas residuais	2015	Em execução
SUP_SUB_P368_AT4-RH5 Integração dos dados relativos aos níveis de tratamento das águas destinadas ao consumo humano	2015	Em execução
SUP_SUB_P39_AT4-RH5 Implementação e acompanhamento do Regime de Exercício da Atividade Pecuária (REAP)	2015	Em execução
SUP_SUB_P422_AT1-RH5 Publicação do Regime de Utilização dos Recursos Hídricos e respetiva implementação - Decreto-Lei n.º 226-A/2007, de 31 de maio	2015	Executada
SUP_SUB_P424_AT1-RH5 Regularização excecional das utilizações dos recursos hídricos do Decreto-Lei n.º 226A/2007, de 31 de maio	2015	Executada
SUP_SUB_P425_AT1-RH5 Aplicação conjunta das disposições previstas na legislação relativa à responsabilidade ambiental	2015	Executada
SUP_SUB_P427_AT5-RH5 Otimização das redes de monitorização de avaliação do estado das massas de água e das zonas protegidas	2015	Executada
SUP_SUB_P480_AT4-RH5 Aplicação da recomendação IRAR nº 1/2007, gestão de fossas sépticas no âmbito de soluções particulares de disposição de águas residuais	2015	Em execução

Medidas do 1º Ciclo de Planeamento		
Medida	Estado de implementação	
Código - Designação	Ano	Estado
SUP_SUB_P9_AT2-RH5 Balanço e reprogramação do Programa Nacional para o Uso Eficiente da água (PNUEA)	2015	Em execução
SUP_E54_AT3-RH5 Elaboração do projeto do “Guia metodológico para elaboração do Plano de Gestão de Risco de Inundações para Zonas Urbanas	2015	Não executada
SUP_P332_AT7-RH5 Estudo para avaliação de custos de escassez e aplicação de coeficientes de escassez diferenciados por bacia no cálculo da Taxa Recursos Hídricos (TRH)	2015	Não executada
SUP_P343_AT4-RH5 Estudo complementar para avaliação do impacte das pressões	2015	Não executada
SUP_P430_AT5-RH5 Estudo do impacto das alterações climáticas no cumprimento dos objetivos ambientais	2015	Não executada
SUP_P434_AT7-RH5 Análise da viabilidade de implementação de um plano para restabelecimento da conectividade dos cursos de água para a fauna piscícola	2015	Não executada
SUP_P448_AT3-RH5 Definição de áreas a preservar ao nível das bacias hidrográficas	2015	Não executada
SUP_SUB_P265_AT5-RH5 Acompanhamento dos impactes nas massas de água em resultado da implementação do Decreto-Lei n.º 276/2009, de 2 de outubro	2015	Não executada
SUP_SUB_P28_AT4-RH5 Implementação e acompanhamento da Estratégia Nacional de Efluentes Agropecuários e Agroindustriais (ENEAPAI) no atual enquadramento legal	2015	Não executada
SUP_SUB_P364_AT3-RH5 Identificação de reservas estratégicas para fazer face a situações de escassez	2015	Não executada
SUP_SUB_P367_AT4-RH5 Identificação das áreas condicionadas à utilização agrícola de lamas de depuração e efluentes pecuários	2015	Não executada
SUP_SUB_P426_AT1-RH5 Regulamentação da Lei da Água	2015	Não executada
SUP_SUB_P440_AT3-RH5 Sistema de Previsão e Gestão de Secas	2015	Não executada

Medidas do 2º Ciclo de Planeamento		
Medida	Programação Física	
Código - Designação	1º Ciclo	Ano
PTE1P06M01_RH5 Adotar um novo Código de Boas Práticas Agrícolas, contemplando disposições para o azoto e para o fósforo	Não	2016

A massa de água vai ainda beneficiar de medidas de âmbito regional, apresentadas na Parte 6 do PGRH.

Ficha de Caracterização de Massa de Água Superficial

Código: PT05TEJ0909**Nome:** Ribeira das Eiras**Categoria:** Rio**Bacia hidrográfica:** Tejo**Natureza:** Natural**Sub-bacia hidrográfica:** Tejo**Tipologia:** Rios de Transição Norte-Sul**Extensão da MA (km):** 27,4729**Internacional:** Não**Área da MA (km²):****Código ES:****Área da bacia da MA (km²):** 100,5981

Enquadramento Territorial

Concelhos: MAÇÃO

Zonas Protegidas

<i>Código</i>	<i>Tipo</i>	<i>Designação</i>
PTCV8N	Zona designada como águas de recreio (Águas Balneares)	CARVOEIRO (MAÇÃO)

Pressões Quantitativas e Qualitativas

Captação de água por setor de atividade

<i>Setor</i>	<i>Volume (hm³/ano)</i>	<i>Pressão Significativa</i>
--------------	-------------------------	------------------------------

Cargas por setor de atividade (kg/ano)

<i>Setor</i>	<i>CBO₅</i>	<i>CQO</i>	<i>N_{total}</i>	<i>P_{total}</i>	<i>Pressão Significativa</i>
Urbano	655,553	1618,608	342,772	20,275	Não

Pressões Quantitativas e Qualitativas					
Agrícola			21661,808	1032,561	Não
Pecuária			3254,683	179,136	Não
Pressão Transfronteiriça					
Setor		Captações (Nº)		Rejeições de águas residuais (Nº)	

Pressões Hidromorfológicas				
Tipo			Valor	
Barragens				
Designação	Classe	Volume útil armazenado (hm ³)	Dispositivos de transposição para peixes	Regime de Caudais Ecológicos
Intervenções				
Tipo de intervenção			Nº	
Regularização fluvial				
Tipo de intervenção			Objetivo	
Transvases				
Massa de água de destino (Código - Designação)	Objetivo			Caudal (m ³ /dia)
Pressão Transfronteiriça				
Tipo de pressão			Valor	

Monitorização			
Estações			
Vigilância (n.º)	Operacional (n.º)	Hidrométrica (n.º)	Sedimentológica (n.º)
0	0	0	0

Avaliação do Estado		
Elementos de qualidade		
Tipo de Elemento	Classificação	Parâmetro
		Responsável/A recuperar
Estado/Potencial Ecológico		
Biológicos	Desconhecido/Sem informação	
Hidromorfológicos	Desconhecido/Sem informação	
Físico-Químicos Gerais	Desconhecido/Sem informação	
Poluentes específicos	Desconhecido/Sem informação	
Estado Químico		
Substâncias Prioritárias e outros elementos	Desconhecido	

Classificação do estado				
Estado Químico				
Ciclo de Planeamento	Estado	Nível de confiança	Pressão(ões) responsável(eis)	Identificação da(s) Pressão(ões) responsável(eis)
1º Ciclo (2009-2015)	Bom			
2º Ciclo (2016-2021)	Desconhecido	Sem informação		
Estado/Potencial ecológico				
Ciclo de Planeamento	Estado	Nível de confiança	Pressão(ões) responsável(eis)	Identificação da(s) Pressão(ões) responsável(eis)
1º Ciclo (2009-2015)	Bom	Baixo		
2º Ciclo (2016-2021)	Bom	Baixo		
Classificação do estado global				
1º Ciclo		2º Ciclo		
Bom e Superior		Bom e Superior		

Classificação do estado		
Avaliação das Zonas Protegidas		
Designação	Ciclo de Planeamento	
	1º Ciclo	2º Ciclo

Objetivos Ambientais	
Ciclo de Planeamento	
1º Ciclo	Bom e superior
Ano	2015
Prorrogação ou derrogação	
Justificação	
2º Ciclo	Bom e superior
Ano	2015
Prorrogação ou derrogação	
Justificação	

Observações

Medidas do 1º Ciclo de Planeamento		
Medida	Estado de implementação	
Código - Designação	Ano	Estado
SUP_E279_AT3-RH5 Reabilitação e requalificação de linhas de água	2015	Em execução
SUP_E311_AT6-RH5 SIARL - Sistema de Informação de Apoio à Reposição da Legalidade	2015	Executada
SUP_E345_AT4-RH5 Realização de planos de gestão de lamas e efluentes pecuários	2015	Em execução
SUP_E58_AT3-RH5 Elaboração do diagnóstico das principais situações de risco relacionados com a qualidade das águas balneares	2015	Executada

Medidas do 1º Ciclo de Planeamento		
Medida	Estado de implementação	
Código - Designação	Ano	Estado
SUP_P360_AT3-RH5 Desenvolvimento de Planos de Gestão dos Riscos de Inundações.	2015	Em execução
SUP_P361_AT1-RH5 Complemento dos sistemas de classificação do estado ecológico e do potencial ecológico das massas de água superficiais.	2015	Em execução
SUP_P431_AT1-RH5 Elaboração de um Manual sobre o Regime Jurídico da Utilização dos Recursos Hídricos na Perspetiva Contraordenacional	2015	Executada
SUP_P433_AT3-RH5 Reforço de Meios de Fiscalização do SEPNA para o combate à pesca ilegal de espécies migradoras	2015	Executada
SUP_P443_AT1-RH5 Reavaliação do Título de Utilização dos Recursos Hídricos (TURH) emitidos para os setores de atividades suscetíveis de causar poluição por substâncias perigosas	2015	Em execução
SUP_P449_AT3-RH5 Demarcação de troços navegáveis e flutuáveis	2015	Em execução
SUP_P450_AT4-RH5 Definir limites de descarga para as unidades industriais ligadas aos coletores municipais	2015	Em execução
SUP_P488_AT3-RH5 Atualização do levantamento do potencial de produção em mini-hídricas	2015	Executada
SUP_SUB_E334_AT7-RH5 Implementação da recomendação tarifária ERSAR n.º 2/2010	2015	Em execução
SUP_SUB_E62_AT7-RH5 Publicação do Diploma do regime económico e financeiro dos recursos hídricos e respetiva implementação	2015	Executada
SUP_SUB_E63_AT5-RH5 Fiscalização de unidades com títulos de utilização emitidos	2015	Em execução
SUP_SUB_P2_AT4-RH5 Garantia de boas condições agrícolas e ambientais	2015	Em execução
SUP_SUB_P25_AT1-RH5 Implementação e acompanhamento do Regime de Exercício da Atividade Industrial (REAL)	2015	Em execução
SUP_SUB_P269_AT4-RH5 Implementação de um sistema integrado de gestão dos Títulos de Utilização dos Recursos Hídricos (TURH)	2015	Executada
SUP_SUB_P32_AT5-RH5 Definição de programa plurianual de fiscalização	2015	Em execução
SUP_SUB_P337_AT6-RH5 Desenvolvimento de ações de sensibilização e formação	2015	Executada
SUP_SUB_P346_AT5-RH5 Reforço da monitorização da qualidade da água para abastecimento público	2015	Executada
SUP_SUB_P36_AT4-RH5 Estudo para identificação de aglomerados onde é viável a adoção de soluções eficazes de drenagem e tratamento de águas residuais	2015	Em execução

Medidas do 1º Ciclo de Planeamento		
Medida	Estado de implementação	
Código - Designação	Ano	Estado
SUP_SUB_P368_AT4-RH5 Integração dos dados relativos aos níveis de tratamento das águas destinadas ao consumo humano	2015	Em execução
SUP_SUB_P39_AT4-RH5 Implementação e acompanhamento do Regime de Exercício da Atividade Pecuária (REAP)	2015	Em execução
SUP_SUB_P422_AT1-RH5 Publicação do Regime de Utilização dos Recursos Hídricos e respetiva implementação - Decreto-Lei n.º 226-A/2007, de 31 de maio	2015	Executada
SUP_SUB_P424_AT1-RH5 Regularização excecional das utilizações dos recursos hídricos do Decreto-Lei n.º 226A/2007, de 31 de maio	2015	Executada
SUP_SUB_P425_AT1-RH5 Aplicação conjunta das disposições previstas na legislação relativa à responsabilidade ambiental	2015	Executada
SUP_SUB_P427_AT5-RH5 Otimização das redes de monitorização de avaliação do estado das massas de água e das zonas protegidas	2015	Executada
SUP_SUB_P480_AT4-RH5 Aplicação da recomendação IRAR nº 1/2007, gestão de fossas sépticas no âmbito de soluções particulares de disposição de águas residuais	2015	Em execução
SUP_SUB_P9_AT2-RH5 Balanço e reprogramação do Programa Nacional para o Uso Eficiente da água (PNUEA)	2015	Em execução
SUP_E54_AT3-RH5 Elaboração do projeto do “Guia metodológico para elaboração do Plano de Gestão de Risco de Inundações para Zonas Urbanas	2015	Não executada
SUP_P332_AT7-RH5 Estudo para avaliação de custos de escassez e aplicação de coeficientes de escassez diferenciados por bacia no cálculo da Taxa Recursos Hídricos (TRH)	2015	Não executada
SUP_P343_AT4-RH5 Estudo complementar para avaliação do impacte das pressões	2015	Não executada
SUP_P430_AT5-RH5 Estudo do impacto das alterações climáticas no cumprimento dos objetivos ambientais	2015	Não executada
SUP_P434_AT7-RH5 Análise da viabilidade de implementação de um plano para restabelecimento da conectividade dos cursos de água para a fauna piscícola	2015	Não executada
SUP_P448_AT3-RH5 Definição de áreas a preservar ao nível das bacias hidrográficas	2015	Não executada
SUP_SUB_P265_AT5-RH5 Acompanhamento dos impactes nas massas de água em resultado da implementação do Decreto-Lei n.º 276/2009, de 2 de outubro	2015	Não executada
SUP_SUB_P28_AT4-RH5 Implementação e acompanhamento da Estratégia Nacional de Efluentes Agropecuários e Agroindustriais (ENEAPAI) no atual enquadramento legal	2015	Não executada
SUP_SUB_P364_AT3-RH5 Identificação de reservas estratégicas para fazer face a situações de escassez	2015	Não executada

Medidas do 1º Ciclo de Planeamento		
Medida	Estado de implementação	
Código - Designação	Ano	Estado
SUP_SUB_P367_AT4-RH5 Identificação das áreas condicionadas à utilização agrícola de lamas de depuração e efluentes pecuários	2015	Não executada
SUP_SUB_P426_AT1-RH5 Regulamentação da Lei da Água	2015	Não executada
SUP_SUB_P440_AT3-RH5 Sistema de Previsão e Gestão de Secas	2015	Não executada
SUP_E276_AT5-RH5 Estudo da hidrodinâmica fluvial do Tejo	2015	Não executada
SUP_E280_AT5-RH5 Recuperação das populações de peixes migradores no rio Tejo	2015	Não executada

Medidas do 2º Ciclo de Planeamento		
Medida	Programação Física	
Código - Designação	1º Ciclo	Ano
PTE1P01M53_SUP_RH5 Construção/remodelação de pequenas ETAR nos concelhos de Mação, Sardoal e Vila Nova da Barquinha	Não	2016-2018

A massa de água vai ainda beneficiar de medidas de âmbito regional, apresentadas na Parte 6 do PGRH.

Ficha de Caracterização de Massa de Água Superficial

Código: PT05TEJ0910**Nome:** Albufeira Pracana**Categoria:** Rio (Albufeira)**Bacia hidrográfica:** Tejo**Natureza:** Fortemente Modificada**Sub-bacia hidrográfica:** Ocreza**Tipologia:** Norte**Extensão da MA (km):****Internacional:** Não**Área da MA (km²):** 4,8144**Código ES:****Área da bacia da MA (km²):** 89,1349

Enquadramento Territorial

Concelhos: MAÇÃO, PROENÇA-A-NOVA, VILA VELHA DE RÓDÃO

Zonas Protegidas

Código	Tipo	Designação
PTP43	Zona designada para a proteção de Espécies Aquáticas de Interesse Económico (Águas Piscícolas)	OCREZA - TODO O CURSO DE ÁGUA
PTLK09	Zona Sensível	ALBUFEIRA DE PRACANA

Pressões Quantitativas e Qualitativas

Captação de água por setor de atividade

Setor	Volume (hm³/ano)	Pressão Significativa
Urbano	0,003	Não

Pressões Quantitativas e Qualitativas					
Indústria		0,08		Não	
Energia		479		Não	
Cargas por setor de atividade (kg/ano)					
Setor	CBO _s	CQO	N _{total}	P _{total}	Pressão Significativa
Agrícola			23407,208	2491,582	Não
Pecuária			7235,692	399,012	Não
Pressão Transfronteiriça					
Setor	Captações (Nº)		Rejeições de águas residuais (Nº)		

Pressões Hidromorfológicas				
Tipo			Valor	
Barragens (N.º)			2	
Barragens				
Designação	Classe	Volume útil armazenado (hm ³)	Dispositivos de transposição para peixes	Regime de Caudais Ecológicos
A. H. Pracana	Grandes Barragens (RSB)	95,6		Implementado
João Matos, Herdeiros	Pequenas Barragens (RSPB)	0,03		
Intervenções				
Tipo de intervenção			Nº	
Regularização fluvial				
Tipo de intervenção			Objetivo	
Transvases				
Massa de água de destino (Código - Designação)	Objetivo		Caudal (m ³ /dia)	
Pressão Transfronteiriça				
Tipo de pressão			Valor	

Monitorização			
Estações			
Vigilância (n.º)	Operacional (n.º)	Hidrométrica (n.º)	Sedimentológica (n.º)
1	0	0	0

Avaliação do Estado		
Elementos de qualidade		
Tipo de Elemento	Classificação	Parâmetro
		Responsável/A recuperar
Estado/Potencial Ecológico		
Biológicos	Bom	
Hidromorfológicos	Desconhecido/Sem informação	
Físico-Químicos Gerais	Bom	
Poluentes específicos	Bom	
Estado Químico		
Substâncias Prioritárias e outros elementos	Desconhecido	

Classificação do estado				
Estado Químico				
Ciclo de Planeamento	Estado	Nível de confiança	Pressão(ões) responsável(eis)	Identificação da(s) Pressão(ões) responsável(eis)
1º Ciclo (2009-2015)	Bom			
2º Ciclo (2016-2021)	Desconhecido	Sem informação		
Estado/Potencial ecológico				
Ciclo de Planeamento	Estado	Nível de confiança	Pressão(ões) responsável(eis)	Identificação da(s) Pressão(ões) responsável(eis)
1º Ciclo (2009-2015)	Razoável	Elevado		
2º Ciclo (2016-2021)	Bom	Elevado	2.10 Difusa - Outras	Pecuária

Classificação do estado				
2º Ciclo (2016-2021)	Bom	Elevado	2.2 Difusa - Agricultura	
Classificação do estado global				
1º Ciclo			2º Ciclo	
Inferior a Bom			Bom e Superior	
Avaliação das Zonas Protegidas				
Designação	Ciclo de Planeamento			
	1º Ciclo		2º Ciclo	

Objetivos Ambientais	
Ciclo de Planeamento	
1º Ciclo	Inferior a Bom
Ano	2015
Prorrogação ou derrogação	
Justificação	
2º Ciclo	Bom e superior
Ano	2015
Prorrogação ou derrogação	
Justificação	

Observações

Medidas do 1º Ciclo de Planeamento		
Medida	Estado de implementação	
Código - Designação	Ano	Estado
SUP_E279_AT3-RH5 Reabilitação e requalificação de linhas de água	2015	Em execução

Medidas do 1º Ciclo de Planeamento		
Medida	Estado de implementação	
Código - Designação	Ano	Estado
SUP_E311_AT6-RH5 SIARL - Sistema de Informação de Apoio à Reposição da Legalidade	2015	Executada
SUP_E345_AT4-RH5 Realização de planos de gestão de lamas e efluentes pecuários	2015	Em execução
SUP_P317_AT3-RH5 Elaboração de Planos de Ordenamento de Albufeira (POA)	2015	Em execução
SUP_P359_AT4-RH5 Aumento do nível de atendimento dos sistemas de tratamento de águas residuais	2015	Executada
SUP_P360_AT3-RH5 Desenvolvimento de Planos de Gestão dos Riscos de Inundações.	2015	Em execução
SUP_P361_AT1-RH5 Complemento dos sistemas de classificação do estado ecológico e do potencial ecológico das massas de água superficiais.	2015	Em execução
SUP_P431_AT1-RH5 Elaboração de um Manual sobre o Regime Jurídico da Utilização dos Recursos Hídricos na Perspetiva Contraordenacional	2015	Executada
SUP_P433_AT3-RH5 Reforço de Meios de Fiscalização do SEPNA para o combate à pesca ilegal de espécies migradoras	2015	Executada
SUP_P441_AT3-RH5 Implementação do Plano de Gestão da Enguia para Portugal	2015	Em execução
SUP_P443_AT1-RH5 Reavaliação do Título de Utilização dos Recursos Hídricos (TURH) emitidos para os setores de atividades suscetíveis de causar poluição por substâncias perigosas	2015	Em execução
SUP_P444_AT1-RH5 Plano de Controlo de infestantes aquáticas - Azolla sp	2015	Executada
SUP_P449_AT3-RH5 Demarcação de troços navegáveis e flutuáveis	2015	Em execução
SUP_P450_AT4-RH5 Definir limites de descarga para as unidades industriais ligadas aos coletores municipais	2015	Em execução
SUP_P451_AT3-RH5 Classificar e realizar Planos de Emergência Internos (PEI) para todas as barragens de classe 1	2015	Em execução
SUP_P488_AT3-RH5 Atualização do levantamento do potencial de produção em mini-hídricas	2015	Executada
SUP_P494_AT4-RH5 Aumento do nível de atendimento dos sistemas de drenagem de águas residuais	2015	Executada
SUP_SUB_E334_AT7-RH5 Implementação da recomendação tarifária ERSAR n.º 2/2010	2015	Em execução
SUP_SUB_E62_AT7-RH5 Publicação do Diploma do regime económico e financeiro dos recursos hídricos e respetiva implementação	2015	Executada
SUP_SUB_E63_AT5-RH5 Fiscalização de unidades com títulos de utilização emitidos	2015	Em execução

Medidas do 1º Ciclo de Planeamento		
Medida	Estado de implementação	
Código - Designação	Ano	Estado
SUP_SUB_P2_AT4-RH5 Garantia de boas condições agrícolas e ambientais	2015	Em execução
SUP_SUB_P25_AT1-RH5 Implementação e acompanhamento do Regime de Exercício da Atividade Industrial (REAL)	2015	Em execução
SUP_SUB_P269_AT4-RH5 Implementação de um sistema integrado de gestão dos Títulos de Utilização dos Recursos Hídricos (TURH)	2015	Executada
SUP_SUB_P32_AT5-RH5 Definição de programa plurianual de fiscalização	2015	Em execução
SUP_SUB_P337_AT6-RH5 Desenvolvimento de ações de sensibilização e formação	2015	Executada
SUP_SUB_P346_AT5-RH5 Reforço da monitorização da qualidade da água para abastecimento público	2015	Executada
SUP_SUB_P36_AT4-RH5 Estudo para identificação de aglomerados onde é viável a adoção de soluções eficazes de drenagem e tratamento de águas residuais	2015	Em execução
SUP_SUB_P368_AT4-RH5 Integração dos dados relativos aos níveis de tratamento das águas destinadas ao consumo humano	2015	Em execução
SUP_SUB_P39_AT4-RH5 Implementação e acompanhamento do Regime de Exercício da Atividade Pecuária (REAP)	2015	Em execução
SUP_SUB_P422_AT1-RH5 Publicação do Regime de Utilização dos Recursos Hídricos e respetiva implementação - Decreto-Lei n.º 226-A/2007, de 31 de maio	2015	Executada
SUP_SUB_P424_AT1-RH5 Regularização excecional das utilizações dos recursos hídricos do Decreto-Lei n.º 226A/2007, de 31 de maio	2015	Executada
SUP_SUB_P425_AT1-RH5 Aplicação conjunta das disposições previstas na legislação relativa à responsabilidade ambiental	2015	Executada
SUP_SUB_P427_AT5-RH5 Otimização das redes de monitorização de avaliação do estado das massas de água e das zonas protegidas	2015	Executada
SUP_SUB_P480_AT4-RH5 Aplicação da recomendação IRAR nº 1/2007, gestão de fossas sépticas no âmbito de soluções particulares de disposição de águas residuais	2015	Em execução
SUP_SUB_P9_AT2-RH5 Balanço e reprogramação do Programa Nacional para o Uso Eficiente da água (PNUEA)	2015	Em execução
SUP_E54_AT3-RH5 Elaboração do projeto do “Guia metodológico para elaboração do Plano de Gestão de Risco de Inundações para Zonas Urbanas	2015	Não executada
SUP_P332_AT7-RH5 Estudo para avaliação de custos de escassez e aplicação de coeficientes de escassez diferenciados por bacia no cálculo da Taxa Recursos Hídricos (TRH)	2015	Não executada
SUP_P343_AT4-RH5 Estudo complementar para avaliação do impacte das pressões	2015	Não executada

Medidas do 1º Ciclo de Planeamento		
Medida	Estado de implementação	
Código - Designação	Ano	Estado
SUP_P362_AT5-RH5 Sistema de informação, fiável, sobre as origens superficiais.	2015	Não executada
SUP_P430_AT5-RH5 Estudo do impacto das alterações climáticas no cumprimento dos objetivos ambientais	2015	Não executada
SUP_P434_AT7-RH5 Análise da viabilidade de implementação de um plano para restabelecimento da conectividade dos cursos de água para a fauna piscícola	2015	Não executada
SUP_P448_AT3-RH5 Definição de áreas a preservar ao nível das bacias hidrográficas	2015	Não executada
SUP_SUB_P265_AT5-RH5 Acompanhamento dos impactes nas massas de água em resultado da implementação do Decreto-Lei n.º 276/2009, de 2 de outubro	2015	Não executada
SUP_SUB_P28_AT4-RH5 Implementação e acompanhamento da Estratégia Nacional de Efluentes Agropecuários e Agroindustriais (ENEAPAI) no atual enquadramento legal	2015	Não executada
SUP_SUB_P364_AT3-RH5 Identificação de reservas estratégicas para fazer face a situações de escassez	2015	Não executada
SUP_SUB_P367_AT4-RH5 Identificação das áreas condicionadas à utilização agrícola de lamas de depuração e efluentes pecuários	2015	Não executada
SUP_SUB_P426_AT1-RH5 Regulamentação da Lei da Água	2015	Não executada
SUP_SUB_P440_AT3-RH5 Sistema de Previsão e Gestão de Secas	2015	Não executada

Medidas do 2º Ciclo de Planeamento		
Medida	Programação Física	
Código - Designação	1º Ciclo	Ano

A massa de água vai ainda beneficiar de medidas de âmbito regional, apresentadas na Parte 6 do PGRH.

Ficha de Caracterização de Massa de Água Superficial

Código: PT05TEJ0911**Nome:** Ribeira da Vide**Categoria:** Rio**Bacia hidrográfica:** Tejo**Natureza:** Natural**Sub-bacia hidrográfica:** Sever**Tipologia:** Rios do Sul de Pequena Dimensão**Extensão da MA (km):** 8,123**Internacional:** Não**Área da MA (km²):****Código ES:****Área da bacia da MA (km²):** 8,9008

Enquadramento Territorial

Concelhos: CASTELO DE VIDE

Zonas Protegidas

Código	Tipo	Designação
PTCON0007	Zona designada para a proteção de habitats (Sítios de Importância Comunitária - SIC)	SÃO MAMEDE

Pressões Quantitativas e Qualitativas

Captação de água por setor de atividade

Setor	Volume (hm³/ano)	Pressão Significativa
--------------	------------------------------------	------------------------------

Cargas por setor de atividade (kg/ano)

Setor	CBO₅	CQO	N_{total}	P_{total}	Pressão Significativa
Agrícola			2194,678	176,96	Não

Pressões Quantitativas e Qualitativas					
Pecuária			2393,367	98,048	Não
<i>Pressão Transfronteiriça</i>					
Setor	Captações (N.º)		Rejeições de águas residuais (N.º)		

Pressões Hidromorfológicas				
Tipo			Valor	
Barragens (N.º)			2	
<i>Barragens</i>				
Designação	Classe	Volume útil armazenado (hm³)	Dispositivos de transposição para peixes	Regime de Caudais Ecológicos
Santo Amador	Outras IH	0,03		
Sociedade Agro-Florestal de Rodão, SARL	Outras IH	0,03		
<i>Intervenções</i>				
Tipo de intervenção		N.º		
<i>Regularização fluvial</i>				
Tipo de intervenção		Objetivo		
<i>Transvases</i>				
Massa de água de destino (Código - Designação)	Objetivo		Caudal (m³/dia)	
<i>Pressão Transfronteiriça</i>				
Tipo de pressão			Valor	

Monitorização			
Estações			
Vigilância (n.º)	Operacional (n.º)	Hidrométrica (n.º)	Sedimentológica (n.º)
0	0	0	0

Avaliação do Estado		
Elementos de qualidade		
Tipo de Elemento	Classificação	Parâmetro
		Responsável/A recuperar
Estado/Potencial Ecológico		
Biológicos	Desconhecido/Sem informação	
Hidromorfológicos	Desconhecido/Sem informação	
Físico-Químicos Gerais	Desconhecido/Sem informação	
Poluentes específicos	Desconhecido/Sem informação	
Estado Químico		
Substâncias Prioritárias e outros elementos	Desconhecido	

Classificação do estado				
Estado Químico				
Ciclo de Planeamento	Estado	Nível de confiança	Pressão(ões) responsável(eis)	Identificação da(s) Pressão(ões) responsável(eis)
1º Ciclo (2009-2015)	Bom			
2º Ciclo (2016-2021)	Desconhecido	Sem informação		
Estado/Potencial ecológico				
Ciclo de Planeamento	Estado	Nível de confiança	Pressão(ões) responsável(eis)	Identificação da(s) Pressão(ões) responsável(eis)
1º Ciclo (2009-2015)	Bom	Baixo		
2º Ciclo (2016-2021)	Bom	Baixo		
Classificação do estado global				
1º Ciclo			2º Ciclo	
Bom e Superior			Bom e Superior	

<i>Classificação do estado</i>		
<i>Avaliação das Zonas Protegidas</i>		
<i>Designação</i>	<i>Ciclo de Planeamento</i>	
	<i>1º Ciclo</i>	<i>2º Ciclo</i>

<i>Objetivos Ambientais</i>	
<i>Ciclo de Planeamento</i>	
1º Ciclo	Bom e superior
Ano	2015
Prorrogação ou derrogação	
Justificação	
2º Ciclo	Bom e superior
Ano	2015
Prorrogação ou derrogação	
Justificação	

<i>Observações</i>

<i>Medidas do 1º Ciclo de Planeamento</i>		
<i>Medida</i>	<i>Estado de implementação</i>	
<i>Código - Designação</i>	<i>Ano</i>	<i>Estado</i>
SUP_E279_AT3-RH5 Reabilitação e requalificação de linhas de água	2015	Em execução
SUP_E311_AT6-RH5 SIARL - Sistema de Informação de Apoio à Reposição da Legalidade	2015	Executada
SUP_E345_AT4-RH5 Realização de planos de gestão de lamas e efluentes pecuários	2015	Em execução
SUP_P360_AT3-RH5 Desenvolvimento de Planos de Gestão dos Riscos de Inundações.	2015	Em execução

Medidas do 1º Ciclo de Planeamento		
Medida	Estado de implementação	
Código - Designação	Ano	Estado
SUP_P361_AT1-RH5 Complemento dos sistemas de classificação do estado ecológico e do potencial ecológico das massas de água superficiais.	2015	Em execução
SUP_P431_AT1-RH5 Elaboração de um Manual sobre o Regime Jurídico da Utilização dos Recursos Hídricos na Perspetiva Contraordenacional	2015	Executada
SUP_P433_AT3-RH5 Reforço de Meios de Fiscalização do SEPNA para o combate à pesca ilegal de espécies migradoras	2015	Executada
SUP_P443_AT1-RH5 Reavaliação do Título de Utilização dos Recursos Hídricos (TURH) emitidos para os setores de atividades suscetíveis de causar poluição por substâncias perigosas	2015	Em execução
SUP_P449_AT3-RH5 Demarcação de troços navegáveis e flutuáveis	2015	Em execução
SUP_P450_AT4-RH5 Definir limites de descarga para as unidades industriais ligadas aos coletores municipais	2015	Em execução
SUP_P488_AT3-RH5 Atualização do levantamento do potencial de produção em mini-hídricas	2015	Executada
SUP_SUB_E334_AT7-RH5 Implementação da recomendação tarifária ERSAR n.º 2/2010	2015	Em execução
SUP_SUB_E62_AT7-RH5 Publicação do Diploma do regime económico e financeiro dos recursos hídricos e respetiva implementação	2015	Executada
SUP_SUB_E63_AT5-RH5 Fiscalização de unidades com títulos de utilização emitidos	2015	Em execução
SUP_SUB_P2_AT4-RH5 Garantia de boas condições agrícolas e ambientais	2015	Em execução
SUP_SUB_P25_AT1-RH5 Implementação e acompanhamento do Regime de Exercício da Atividade Industrial (REAL)	2015	Em execução
SUP_SUB_P269_AT4-RH5 Implementação de um sistema integrado de gestão dos Títulos de Utilização dos Recursos Hídricos (TURH)	2015	Executada
SUP_SUB_P32_AT5-RH5 Definição de programa plurianual de fiscalização	2015	Em execução
SUP_SUB_P337_AT6-RH5 Desenvolvimento de ações de sensibilização e formação	2015	Executada
SUP_SUB_P346_AT5-RH5 Reforço da monitorização da qualidade da água para abastecimento público	2015	Executada
SUP_SUB_P36_AT4-RH5 Estudo para identificação de aglomerados onde é viável a adoção de soluções eficazes de drenagem e tratamento de águas residuais	2015	Em execução
SUP_SUB_P368_AT4-RH5 Integração dos dados relativos aos níveis de tratamento das águas destinadas ao consumo humano	2015	Em execução

Medidas do 1º Ciclo de Planeamento		
Medida	Estado de implementação	
Código - Designação	Ano	Estado
SUP_SUB_P39_AT4-RH5 Implementação e acompanhamento do Regime de Exercício da Atividade Pecuária (REAP)	2015	Em execução
SUP_SUB_P422_AT1-RH5 Publicação do Regime de Utilização dos Recursos Hídricos e respetiva implementação - Decreto-Lei n.º 226-A/2007, de 31 de maio	2015	Executada
SUP_SUB_P424_AT1-RH5 Regularização excecional das utilizações dos recursos hídricos do Decreto-Lei n.º 226A/2007, de 31 de maio	2015	Executada
SUP_SUB_P425_AT1-RH5 Aplicação conjunta das disposições previstas na legislação relativa à responsabilidade ambiental	2015	Executada
SUP_SUB_P427_AT5-RH5 Otimização das redes de monitorização de avaliação do estado das massas de água e das zonas protegidas	2015	Executada
SUP_SUB_P480_AT4-RH5 Aplicação da recomendação IRAR nº 1/2007, gestão de fossas sépticas no âmbito de soluções particulares de disposição de águas residuais	2015	Em execução
SUP_SUB_P9_AT2-RH5 Balanço e reprogramação do Programa Nacional para o Uso Eficiente da água (PNUEA)	2015	Em execução
SUP_E54_AT3-RH5 Elaboração do projeto do “Guia metodológico para elaboração do Plano de Gestão de Risco de Inundações para Zonas Urbanas	2015	Não executada
SUP_P332_AT7-RH5 Estudo para avaliação de custos de escassez e aplicação de coeficientes de escassez diferenciados por bacia no cálculo da Taxa Recursos Hídricos (TRH)	2015	Não executada
SUP_P343_AT4-RH5 Estudo complementar para avaliação do impacte das pressões	2015	Não executada
SUP_P430_AT5-RH5 Estudo do impacto das alterações climáticas no cumprimento dos objetivos ambientais	2015	Não executada
SUP_P434_AT7-RH5 Análise da viabilidade de implementação de um plano para restabelecimento da conectividade dos cursos de água para a fauna piscícola	2015	Não executada
SUP_P448_AT3-RH5 Definição de áreas a preservar ao nível das bacias hidrográficas	2015	Não executada
SUP_SUB_P265_AT5-RH5 Acompanhamento dos impactes nas massas de água em resultado da implementação do Decreto-Lei n.º 276/2009, de 2 de outubro	2015	Não executada
SUP_SUB_P28_AT4-RH5 Implementação e acompanhamento da Estratégia Nacional de Efluentes Agropecuários e Agroindustriais (ENEAPAI) no atual enquadramento legal	2015	Não executada
SUP_SUB_P364_AT3-RH5 Identificação de reservas estratégicas para fazer face a situações de escassez	2015	Não executada
SUP_SUB_P367_AT4-RH5 Identificação das áreas condicionadas à utilização agrícola de lamas de depuração e efluentes pecuários	2015	Não executada

Medidas do 1º Ciclo de Planeamento		
Medida	Estado de implementação	
Código - Designação	Ano	Estado
SUP_SUB_P426_AT1-RH5 Regulamentação da Lei da Água	2015	Não executada
SUP_SUB_P440_AT3-RH5 Sistema de Previsão e Gestão de Secas	2015	Não executada

Medidas do 2º Ciclo de Planeamento		
Medida	Programação Física	
Código - Designação	1º Ciclo	Ano

A massa de água vai ainda beneficiar de medidas de âmbito regional, apresentadas na Parte 6 do PGRH.

Ficha de Caracterização de Massa de Água Superficial

Código: PT05TEJ0912**Nome:** Ribeira de Palhais**Categoria:** Rio**Bacia hidrográfica:** Tejo**Natureza:** Natural**Sub-bacia hidrográfica:** Tejo**Tipologia:** Rios do Sul de Pequena Dimensão**Extensão da MA (km):** 12,8687**Internacional:** Não**Área da MA (km²):****Código ES:****Área da bacia da MA (km²):** 48,5313

Enquadramento Territorial

Concelhos: NISA

Zonas Protegidas

Código	Tipo	Designação
--------	------	------------

Pressões Quantitativas e Qualitativas

Captação de água por setor de atividade

Setor	Volume (hm ³ /ano)	Pressão Significativa
-------	-------------------------------	-----------------------

Cargas por setor de atividade (kg/ano)

Setor	CBO ₅	CQO	N _{total}	P _{total}	Pressão Significativa
Urbano	849,72	1416,2	566,48	120,377	Não
Agrícola			13392,706	1430,869	Não

Pressões Quantitativas e Qualitativas					
Pecuária			8335,108	372,538	Não
<i>Pressão Transfronteiriça</i>					
Setor		Captações (Nº)		Rejeições de águas residuais (Nº)	

Pressões Hidromorfológicas				
Tipo			Valor	
Barragens (N.º)			9	
<i>Barragens</i>				
Designação	Classe	Volume útil armazenado (hm³)	Dispositivos de transposição para peixes	Regime de Caudais Ecológicos
Anselmo Luís Semedo Bispo	Outras IH	0,01		
Bac,Eira Lebres	Outras IH			
Barragem sita na "Tapada do Pocinho"	Outras IH	0,005		
Barragem sita na "Tapada do Pocinho"	Outras IH			
José Basso	Outras IH	0,1		
José Basso 1	Outras IH	0,02		
José Louro 1	Outras IH			
José Louro 4	Outras IH	0,01		
Luís Bispo	Outras IH	0,01		
<i>Intervenções</i>				
Tipo de intervenção			Nº	
<i>Regularização fluvial</i>				
Tipo de intervenção			Objetivo	
<i>Transvases</i>				
Massa de água de destino (Código - Designação)	Objetivo		Caudal (m³/dia)	

Pressões Hidromorfológicas	
<i>Pressão Transfronteiriça</i>	
<i>Tipo de pressão</i>	<i>Valor</i>

Monitorização			
<i>Estações</i>			
<i>Vigilância (n.º)</i>	<i>Operacional (n.º)</i>	<i>Hidrométrica (n.º)</i>	<i>Sedimentológica (n.º)</i>
1	0	0	0

Avaliação do Estado		
<i>Elementos de qualidade</i>		
<i>Tipo de Elemento</i>	<i>Classificação</i>	<i>Parâmetro</i>
		<i>Responsável/A recuperar</i>
<i>Estado/Potencial Ecológico</i>		
Biológicos	Bom	
Hidromorfológicos	Excelente/Máximo	
Físico-Químicos Gerais	Bom	
Poluentes específicos	Desconhecido/Sem informação	
<i>Estado Químico</i>		
Substâncias Prioritárias e outros elementos	Desconhecido	

Classificação do estado				
<i>Estado Químico</i>				
<i>Ciclo de Planeamento</i>	<i>Estado</i>	<i>Nível de confiança</i>	<i>Pressão(ões) responsável(eis)</i>	<i>Identificação da(s) Pressão(ões) responsável(eis)</i>
1º Ciclo (2009-2015)	Bom			
2º Ciclo (2016-2021)	Desconhecido	Sem informação		

Classificação do estado				
Estado/Potencial ecológico				
Ciclo de Planeamento	Estado	Nível de confiança	Pressão(ões) responsável(eis)	Identificação da(s) Pressão(ões) responsável(eis)
1º Ciclo (2009-2015)	Bom	Médio		
2º Ciclo (2016-2021)	Bom	Elevado		
Classificação do estado global				
1º Ciclo			2º Ciclo	
Bom e Superior			Bom e Superior	
Avaliação das Zonas Protegidas				
Designação	Ciclo de Planeamento			
	1º Ciclo	2º Ciclo		

Objetivos Ambientais	
Ciclo de Planeamento	
1º Ciclo	Bom e superior
Ano	2015
Prorrogação ou derrogação	
Justificação	
2º Ciclo	Bom e superior
Ano	2015
Prorrogação ou derrogação	
Justificação	

Observações

Medidas do 1º Ciclo de Planeamento		
Medida	Estado de implementação	
Código - Designação	Ano	Estado
SUP_E279_AT3-RH5 Reabilitação e requalificação de linhas de água	2015	Em execução
SUP_E311_AT6-RH5 SIARL - Sistema de Informação de Apoio à Reposição da Legalidade	2015	Executada
SUP_E345_AT4-RH5 Realização de planos de gestão de lamas e efluentes pecuários	2015	Em execução
SUP_P360_AT3-RH5 Desenvolvimento de Planos de Gestão dos Riscos de Inundações.	2015	Em execução
SUP_P361_AT1-RH5 Complemento dos sistemas de classificação do estado ecológico e do potencial ecológico das massas de água superficiais.	2015	Em execução
SUP_P431_AT1-RH5 Elaboração de um Manual sobre o Regime Jurídico da Utilização dos Recursos Hídricos na Perspetiva Contraordenacional	2015	Executada
SUP_P433_AT3-RH5 Reforço de Meios de Fiscalização do SEPNA para o combate à pesca ilegal de espécies migradoras	2015	Executada
SUP_P443_AT1-RH5 Reavaliação do Título de Utilização dos Recursos Hídricos (TURH) emitidos para os setores de atividades suscetíveis de causar poluição por substâncias perigosas	2015	Em execução
SUP_P449_AT3-RH5 Demarcação de troços navegáveis e fluviáveis	2015	Em execução
SUP_P450_AT4-RH5 Definir limites de descarga para as unidades industriais ligadas aos coletores municipais	2015	Em execução
SUP_P488_AT3-RH5 Atualização do levantamento do potencial de produção em mini-hídricas	2015	Executada
SUP_SUB_E334_AT7-RH5 Implementação da recomendação tarifária ERSAR n.º 2/2010	2015	Em execução
SUP_SUB_E62_AT7-RH5 Publicação do Diploma do regime económico e financeiro dos recursos hídricos e respetiva implementação	2015	Executada
SUP_SUB_E63_AT5-RH5 Fiscalização de unidades com títulos de utilização emitidos	2015	Em execução
SUP_SUB_P2_AT4-RH5 Garantia de boas condições agrícolas e ambientais	2015	Em execução
SUP_SUB_P25_AT1-RH5 Implementação e acompanhamento do Regime de Exercício da Atividade Industrial (REAL)	2015	Em execução
SUP_SUB_P269_AT4-RH5 Implementação de um sistema integrado de gestão dos Títulos de Utilização dos Recursos Hídricos (TURH)	2015	Executada
SUP_SUB_P32_AT5-RH5 Definição de programa plurianual de fiscalização	2015	Em execução
SUP_SUB_P337_AT6-RH5 Desenvolvimento de ações de sensibilização e formação	2015	Executada

Medidas do 1º Ciclo de Planeamento		
Medida	Estado de implementação	
Código - Designação	Ano	Estado
SUP_SUB_P346_AT5-RH5 Reforço da monitorização da qualidade da água para abastecimento público	2015	Executada
SUP_SUB_P36_AT4-RH5 Estudo para identificação de aglomerados onde é viável a adoção de soluções eficazes de drenagem e tratamento de águas residuais	2015	Em execução
SUP_SUB_P368_AT4-RH5 Integração dos dados relativos aos níveis de tratamento das águas destinadas ao consumo humano	2015	Em execução
SUP_SUB_P39_AT4-RH5 Implementação e acompanhamento do Regime de Exercício da Atividade Pecuária (REAP)	2015	Em execução
SUP_SUB_P422_AT1-RH5 Publicação do Regime de Utilização dos Recursos Hídricos e respetiva implementação - Decreto-Lei n.º 226-A/2007, de 31 de maio	2015	Executada
SUP_SUB_P424_AT1-RH5 Regularização excecional das utilizações dos recursos hídricos do Decreto-Lei n.º 226A/2007, de 31 de maio	2015	Executada
SUP_SUB_P425_AT1-RH5 Aplicação conjunta das disposições previstas na legislação relativa à responsabilidade ambiental	2015	Executada
SUP_SUB_P427_AT5-RH5 Otimização das redes de monitorização de avaliação do estado das massas de água e das zonas protegidas	2015	Executada
SUP_SUB_P480_AT4-RH5 Aplicação da recomendação IRAR nº 1/2007, gestão de fossas sépticas no âmbito de soluções particulares de disposição de águas residuais	2015	Em execução
SUP_SUB_P9_AT2-RH5 Balanço e reprogramação do Programa Nacional para o Uso Eficiente da água (PNUEA)	2015	Em execução
SUP_E54_AT3-RH5 Elaboração do projeto do “Guia metodológico para elaboração do Plano de Gestão de Risco de Inundações para Zonas Urbanas	2015	Não executada
SUP_P332_AT7-RH5 Estudo para avaliação de custos de escassez e aplicação de coeficientes de escassez diferenciados por bacia no cálculo da Taxa Recursos Hídricos (TRH)	2015	Não executada
SUP_P343_AT4-RH5 Estudo complementar para avaliação do impacte das pressões	2015	Não executada
SUP_P430_AT5-RH5 Estudo do impacto das alterações climáticas no cumprimento dos objetivos ambientais	2015	Não executada
SUP_P434_AT7-RH5 Análise da viabilidade de implementação de um plano para restabelecimento da conectividade dos cursos de água para a fauna piscícola	2015	Não executada
SUP_P448_AT3-RH5 Definição de áreas a preservar ao nível das bacias hidrográficas	2015	Não executada
SUP_SUB_P265_AT5-RH5 Acompanhamento dos impactes nas massas de água em resultado da implementação do Decreto-Lei n.º 276/2009, de 2 de outubro	2015	Não executada

Medidas do 1º Ciclo de Planeamento		
Medida	Estado de implementação	
Código - Designação	Ano	Estado
SUP_SUB_P28_AT4-RH5 Implementação e acompanhamento da Estratégia Nacional de Efluentes Agropecuários e Agroindustriais (ENEAPAI) no atual enquadramento legal	2015	Não executada
SUP_SUB_P364_AT3-RH5 Identificação de reservas estratégicas para fazer face a situações de escassez	2015	Não executada
SUP_SUB_P367_AT4-RH5 Identificação das áreas condicionadas à utilização agrícola de lamas de depuração e efluentes pecuários	2015	Não executada
SUP_SUB_P426_AT1-RH5 Regulamentação da Lei da Água	2015	Não executada
SUP_SUB_P440_AT3-RH5 Sistema de Previsão e Gestão de Secas	2015	Não executada
SUP_E276_AT5-RH5 Estudo da hidrodinâmica fluvial do Tejo	2015	Não executada
SUP_E280_AT5-RH5 Recuperação das populações de peixes migradores no rio Tejo	2015	Não executada

Medidas do 2º Ciclo de Planeamento		
Medida	Programação Física	
Código - Designação	1º Ciclo	Ano

A massa de água vai ainda beneficiar de medidas de âmbito regional, apresentadas na Parte 6 do PGRH.

Ficha de Caracterização de Massa de Água Superficial

Código: PT05TEJ0913**Nome:** Albufeira Fratel**Categoria:** Rio (Albufeira)**Bacia hidrográfica:** Tejo**Natureza:** Fortemente Modificada**Sub-bacia hidrográfica:** Tejo**Tipologia:** Curso Principal**Extensão da MA (km):****Internacional:** Não**Área da MA (km²):** 6,0437**Código ES:****Área da bacia da MA (km²):** 139,9247

Enquadramento Territorial

Concelhos: NISA, VILA VELHA DE RÓDÃO

Zonas Protegidas

Código	Tipo	Designação
PTCON0044	Zona designada para a proteção de habitats (Sítios de Importância Comunitária - SIC)	NISA/LAGE DA PRATA
PTCON0007	Zona designada para a proteção de habitats (Sítios de Importância Comunitária - SIC)	SÃO MAMEDE

Pressões Quantitativas e Qualitativas

Captação de água por setor de atividade

Setor	Volume (hm³/ano)	Pressão Significativa
Agrícola	0,001	Não

Pressões Quantitativas e Qualitativas					
Indústria			7,635		Sim
Pecuária			0,00006		Não
Energia			5888,75		Sim
Cargas por setor de atividade (kg/ano)					
Setor	CBO ₅	CQO	N _{total}	P _{total}	Pressão Significativa
Indústria	943045,458	2916023,005	19912,96	9733,708	Sim
Urbano	1625,028	5799,182	2744,334	425,082	Sim
Agrícola			33268,918	2937,328	Sim
Pecuária			19018,426	927,893	Sim
Pressão Transfronteiriça					
Setor	Captações (Nº)		Rejeições de águas residuais (Nº)		

Pressões Hidromorfológicas				
Tipo			Valor	
Barragens (N.º)			8	
Barragens				
Designação	Classe	Volume útil armazenado (hm ³)	Dispositivos de transposição para peixes	Regime de Caudais Ecológicos
A. H. Fratel	Grandes Barragens (RSB)	21		Não se aplica
Adelino Pimentel	Outras IH			
JA Belo	Outras IH			
JA Belo 1	Outras IH			
Margarida Paulo	Outras IH	0,005		
Monte do Feijó	Outras IH			
Pedro Silva	Barragens (RSB)	0,065		
Vital Martinho	Barragens (RSB)	0,025		

Pressões Hidromorfológicas		
<i>Intervenções</i>		
<i>Tipo de intervenção</i>	<i>Nº</i>	
<i>Regularização fluvial</i>		
<i>Tipo de intervenção</i>	<i>Objetivo</i>	
<i>Transvases</i>		
<i>Massa de água de destino (Código - Designação)</i>	<i>Objetivo</i>	<i>Caudal (m³/dia)</i>
<i>Pressão Transfronteiriça</i>		
<i>Tipo de pressão</i>	<i>Valor</i>	

Monitorização			
<i>Estações</i>			
<i>Vigilância (n.º)</i>	<i>Operacional (n.º)</i>	<i>Hidrométrica (n.º)</i>	<i>Sedimentológica (n.º)</i>
2	0	0	0

Avaliação do Estado		
<i>Elementos de qualidade</i>		
<i>Tipo de Elemento</i>	<i>Classificação</i>	<i>Parâmetro</i>
		<i>Responsável/A recuperar</i>
<i>Estado/Potencial Ecológico</i>		
Biológicos	Razoável	Fitoplâncton
Hidromorfológicos	Desconhecido/Sem informação	
Físico-Químicos Gerais	Razoável	%OD; OD; P Total
Poluentes específicos	Razoável	Zn
<i>Estado Químico</i>		
Substâncias Prioritárias e outros elementos	Desconhecido	

Classificação do estado				
Estado Químico				
Ciclo de Planeamento	Estado	Nível de confiança	Pressão(ões) responsável(eis)	Identificação da(s) Pressão(ões) responsável(eis)
1º Ciclo (2009-2015)	Bom			
2º Ciclo (2016-2021)	Desconhecido	Sem informação		

Estado/Potencial ecológico				
Ciclo de Planeamento	Estado	Nível de confiança	Pressão(ões) responsável(eis)	Identificação da(s) Pressão(ões) responsável(eis)
1º Ciclo (2009-2015)	Razoável	Elevado		
2º Ciclo (2016-2021)	Razoável	Elevado	1.1 Pontual - Águas Residuais Urbanas	
2º Ciclo (2016-2021)	Razoável	Elevado	1.3 Pontual - Instalações DEI (PCIP)	
2º Ciclo (2016-2021)	Razoável	Elevado	2.10 Difusa - Outras	Pecuária
2º Ciclo (2016-2021)	Razoável	Elevado	2.2 Difusa - Agricultura	
2º Ciclo (2016-2021)	Razoável	Elevado	3.3 Captação / Desvio de caudal - Indústria	
2º Ciclo (2016-2021)	Razoável	Elevado	3.5 Captação / Desvio de caudal - Energia hidroelétrica	

Classificação do estado global	
1º Ciclo	2º Ciclo
Inferior a Bom	Inferior a Bom

Avaliação das Zonas Protegidas		
Designação	Ciclo de Planeamento	
	1º Ciclo	2º Ciclo

Objetivos Ambientais	
Ciclo de Planeamento	
1º Ciclo	Inferior a Bom

Objetivos Ambientais	
Ano	2016-2021
Prorrogação ou derrogação	Artigo 4.º (4) - Exequibilidade técnica
Justificação	A escala das melhorias necessárias só pode, por razões de exequibilidade técnica em i) reduzir as pressões, ii) operacionalizar o dispositivo de transposição para a fauna piscícola, ser realizada por fases que excedam o calendário estabelecido, estando prevista a sua implementação até 2021.
2º Ciclo	Inferior a Bom
Ano	2022-2027
Prorrogação ou derrogação	Artigo 4.º (4) - Exequibilidade técnica
Justificação	Intervenções nos sistemas de saneamento urbano e industrial que não podem ser concluídas antes de 2021. Massa de água lântica com problemas de nutrientes, em que a capacidade de atenuação natural dos mesmos depende de vários fatores, sendo a recuperação prolongada no tempo.

Observações

Medidas do 1º Ciclo de Planeamento		
Medida	Estado de implementação	
Código - Designação	Ano	Estado
SUP_E279_AT3-RH5 Reabilitação e requalificação de linhas de água	2015	Em execução
SUP_E311_AT6-RH5 SIARL - Sistema de Informação de Apoio à Reposição da Legalidade	2015	Executada
SUP_E345_AT4-RH5 Realização de planos de gestão de lamas e efluentes pecuários	2015	Em execução
SUP_P263_AT3-RH5 Definição de um regime de caudais ecológicos para cada aproveitamento hidráulico	2015	Em execução
SUP_P317_AT3-RH5 Elaboração de Planos de Ordenamento de Albufeira (POA)	2015	Em execução
SUP_P360_AT3-RH5 Desenvolvimento de Planos de Gestão dos Riscos de Inundações.	2015	Em execução
SUP_P361_AT1-RH5 Complemento dos sistemas de classificação do estado ecológico e do potencial ecológico das massas de água superficiais.	2015	Em execução
SUP_P429_AT4-RH5 Avaliação do nível de implementação das Melhores Técnicas Disponíveis (MTD) previstas nas Licenças Ambientais	2015	Em execução

Medidas do 1º Ciclo de Planeamento		
Medida	Estado de implementação	
Código - Designação	Ano	Estado
SUP_P431_AT1-RH5 Elaboração de um Manual sobre o Regime Jurídico da Utilização dos Recursos Hídricos na Perspetiva Contraordenacional	2015	Executada
SUP_P433_AT3-RH5 Reforço de Meios de Fiscalização do SEPNA para o combate à pesca ilegal de espécies migradoras	2015	Executada
SUP_P443_AT1-RH5 Reavaliação do Título de Utilização dos Recursos Hídricos (TURH) emitidos para os setores de atividades suscetíveis de causar poluição por substâncias perigosas	2015	Em execução
SUP_P444_AT1-RH5 Plano de Controlo de infestantes aquáticas - Azolla sp	2015	Executada
SUP_P449_AT3-RH5 Demarcação de troços navegáveis e flutuáveis	2015	Em execução
SUP_P450_AT4-RH5 Definir limites de descarga para as unidades industriais ligadas aos coletores municipais	2015	Em execução
SUP_P451_AT3-RH5 Classificar e realizar Planos de Emergência Internos (PEI) para todas as barragens de classe 1	2015	Em execução
SUP_P488_AT3-RH5 Atualização do levantamento do potencial de produção em mini-hídricas	2015	Executada
SUP_SUB_E334_AT7-RH5 Implementação da recomendação tarifária ERSAR n.º 2/2010	2015	Em execução
SUP_SUB_E62_AT7-RH5 Publicação do Diploma do regime económico e financeiro dos recursos hídricos e respetiva implementação	2015	Executada
SUP_SUB_E63_AT5-RH5 Fiscalização de unidades com títulos de utilização emitidos	2015	Em execução
SUP_SUB_P2_AT4-RH5 Garantia de boas condições agrícolas e ambientais	2015	Em execução
SUP_SUB_P25_AT1-RH5 Implementação e acompanhamento do Regime de Exercício da Atividade Industrial (REAL)	2015	Em execução
SUP_SUB_P269_AT4-RH5 Implementação de um sistema integrado de gestão dos Títulos de Utilização dos Recursos Hídricos (TURH)	2015	Executada
SUP_SUB_P32_AT5-RH5 Definição de programa plurianual de fiscalização	2015	Em execução
SUP_SUB_P337_AT6-RH5 Desenvolvimento de ações de sensibilização e formação	2015	Executada
SUP_SUB_P346_AT5-RH5 Reforço da monitorização da qualidade da água para abastecimento público	2015	Executada
SUP_SUB_P36_AT4-RH5 Estudo para identificação de aglomerados onde é viável a adoção de soluções eficazes de drenagem e tratamento de águas residuais	2015	Em execução

Medidas do 1º Ciclo de Planeamento		
Medida	Estado de implementação	
Código - Designação	Ano	Estado
SUP_SUB_P368_AT4-RH5 Integração dos dados relativos aos níveis de tratamento das águas destinadas ao consumo humano	2015	Em execução
SUP_SUB_P39_AT4-RH5 Implementação e acompanhamento do Regime de Exercício da Atividade Pecuária (REAP)	2015	Em execução
SUP_SUB_P422_AT1-RH5 Publicação do Regime de Utilização dos Recursos Hídricos e respetiva implementação - Decreto-Lei n.º 226-A/2007, de 31 de maio	2015	Executada
SUP_SUB_P424_AT1-RH5 Regularização excecional das utilizações dos recursos hídricos do Decreto-Lei n.º 226A/2007, de 31 de maio	2015	Executada
SUP_SUB_P425_AT1-RH5 Aplicação conjunta das disposições previstas na legislação relativa à responsabilidade ambiental	2015	Executada
SUP_SUB_P427_AT5-RH5 Otimização das redes de monitorização de avaliação do estado das massas de água e das zonas protegidas	2015	Executada
SUP_SUB_P480_AT4-RH5 Aplicação da recomendação IRAR nº 1/2007, gestão de fossas sépticas no âmbito de soluções particulares de disposição de águas residuais	2015	Em execução
SUP_SUB_P9_AT2-RH5 Balanço e reprogramação do Programa Nacional para o Uso Eficiente da água (PNUEA)	2015	Em execução
SUP_E54_AT3-RH5 Elaboração do projeto do “Guia metodológico para elaboração do Plano de Gestão de Risco de Inundações para Zonas Urbanas	2015	Não executada
SUP_P332_AT7-RH5 Estudo para avaliação de custos de escassez e aplicação de coeficientes de escassez diferenciados por bacia no cálculo da Taxa Recursos Hídricos (TRH)	2015	Não executada
SUP_P343_AT4-RH5 Estudo complementar para avaliação do impacte das pressões	2015	Não executada
SUP_P362_AT5-RH5 Sistema de informação, fiável, sobre as origens superficiais.	2015	Não executada
SUP_P430_AT5-RH5 Estudo do impacto das alterações climáticas no cumprimento dos objetivos ambientais	2015	Não executada
SUP_P434_AT7-RH5 Análise da viabilidade de implementação de um plano para restabelecimento da conectividade dos cursos de água para a fauna piscícola	2015	Não executada
SUP_P448_AT3-RH5 Definição de áreas a preservar ao nível das bacias hidrográficas	2015	Não executada
SUP_SUB_P265_AT5-RH5 Acompanhamento dos impactes nas massas de água em resultado da implementação do Decreto-Lei n.º 276/2009, de 2 de outubro	2015	Não executada
SUP_SUB_P28_AT4-RH5 Implementação e acompanhamento da Estratégia Nacional de Efluentes Agropecuários e Agroindustriais (ENEAPAI) no atual enquadramento legal	2015	Não executada

Medidas do 1º Ciclo de Planeamento		
Medida	Estado de implementação	
Código - Designação	Ano	Estado
SUP_SUB_P364_AT3-RH5 Identificação de reservas estratégicas para fazer face a situações de escassez	2015	Não executada
SUP_SUB_P367_AT4-RH5 Identificação das áreas condicionadas à utilização agrícola de lamas de depuração e efluentes pecuários	2015	Não executada
SUP_SUB_P426_AT1-RH5 Regulamentação da Lei da Água	2015	Não executada
SUP_SUB_P440_AT3-RH5 Sistema de Previsão e Gestão de Secas	2015	Não executada
SUP_P446_AT5-RH5 Estabelecer um programa de descarga de caudais sólidos nos grandes aproveitamentos hidráulicos de Alvorninha, Óbidos e São Domingos	2015	Não executada
SUP_E244_AT4-RH5 Construção da ETAR e Emissário da Beirã	2015	Não executada
SUP_E276_AT5-RH5 Estudo da hidrodinâmica fluvial do Tejo	2015	Não executada
SUP_E280_AT5-RH5 Recuperação das populações de peixes migradores no rio Tejo	2015	Não executada
SUP_P438_AT3-RH5 Caracterização e desenvolvimento de propostas para a requalificação e valorização das margens do rio Tejo	2015	Não executada
SUP_P439_AT3-RH5 Elaboração do Plano Estratégico de Proteção e Valorização do Rio Tejo	2015	Não executada

Medidas do 2º Ciclo de Planeamento		
Medida	Programação Física	
Código - Designação	1º Ciclo	Ano
PTE3P01M03_SUP_RH5 Garantir a transponibilidade pela enguia (e outras espécies piscícolas) da barragem de Belver e da Barragem de Fratel, incluídas no 1º nível de ação preconizado no Plano de Gestão da Enguia.	Sim	2018-2021
PTE2P04M03_SUP_RH5 Modelação integrada do troço principal rio Tejo, entre a barragem de Cedillo e o Estuário do Tejo, para garantir a gestão sustentável dos usos, consumptivos e não consumptivos, e o bom estado das massas de água.	Não	2017-2019
PTE1P15M15_SUP_RH5 Ligação do sistema de tratamento de águas residuais domésticas do Pardo à ETAR do Arneiro, freguesia de São Simão no concelho de Nisa	Não	2016-2021
PTE1P15M33_SUP_RH5 Construção de um sistema de drenagem, tratamento e destino final adequado para os efluentes da Zona Industrial de Vila Velha de Ródão, sem descarga na ribeira de Açafal.	Não	2016-2017

Medidas do 2º Ciclo de Planeamento		
Medida		Programação Física
Código - Designação	1º Ciclo	Ano
PTE1P02M05_SUP_RH5 Realização de melhorias que permitam reduzir a carga poluente rejeitada no meio hídrico pela Celtejo.	Não	2016-2017
PTE1P15M34_SUP_RH5 Realização de melhorias que permitam reduzir a carga poluente rejeitada pelas unidades industriais da Centroliva – Indústria e Energia, SA. no meio hídrico: 1) minimizando a formação de águas pluviais contaminadas; 2) melhorando a qualidade dos efluentes rejeitados no meio hídrico.	Não	2016-2017

A massa de água vai ainda beneficiar de medidas de âmbito regional, apresentadas na Parte 6 do PGRH.

Ficha de Caracterização de Massa de Água Superficial

Código: PT05TEJ0914**Nome:** Albufeira Castelo de Bode**Categoria:** Rio (Albufeira)**Bacia hidrográfica:** Tejo**Natureza:** Fortemente Modificada**Sub-bacia hidrográfica:** Zêzere**Tipologia:** Norte**Extensão da MA (km):****Internacional:** Não**Área da MA (km²):** 32,6994**Código ES:****Área da bacia da MA (km²):** 362,1564

Enquadramento Territorial

Concelhos: ABRANTES, FERREIRA DO ZÊZERE, FIGUEIRÓ DOS VINHOS, SERTÃ, TOMAR, VILA DE REI

Zonas Protegidas

Código	Tipo	Designação
PTA718020968	Zona designada para a captação de água destinada ao consumo humano	ALBUFEIRA DE CASTELO DO BODE
PTA718703555	Zona designada para a captação de água destinada ao consumo humano	ALBUFEIRA DE CASTELO DO BODE (CABEÇA GORDA)
PTA77053385	Zona designada para a captação de água destinada ao consumo humano	ALBUFEIRA DE CASTELO DO BODE (ZABOEIRA)
PTA77053702	Zona designada para a captação de água destinada ao consumo humano	ALBUFEIRA DE CASTELO DO BODE (RIO FUNDEIRO)
PTA77054972	Zona designada para a captação de água destinada ao consumo humano	ALBUFEIRA DE CASTELO DO BODE (COLMEAL)

Região Hidrográfica: PTRH5A - Tejo e Ribeiras do Oeste		Ciclo de Planeamento 2016-2021
PTCE2L	Zona designada como águas de recreio (Águas Balneares)	FERNANDAIRES
PTCF3C	Zona designada como águas de recreio (Águas Balneares)	VILA NOVA-SERRA
PTCN3H	Zona designada como águas de recreio (Águas Balneares)	PENEDO FURADO
PTCN7Q	Zona designada como águas de recreio (Águas Balneares)	ALVERANGEL
PTCT7W	Zona designada como águas de recreio (Águas Balneares)	CASTANHEIRA OU LAGO AZUL
PTCT9H	Zona designada como águas de recreio (Águas Balneares)	ALDEIA DO MATO
PTCU7P	Zona designada como águas de recreio (Águas Balneares)	ZABOEIRA
PTCX7N	Zona designada como águas de recreio (Águas Balneares)	MONTES
PTP38	Zona designada para a proteção de Espécies Aquáticas de Interesse Económico (Águas Piscícolas)	ZÊZERE - DA PONTE DE VALHELHAS À FOZ
PTP69	Zona designada para a proteção de Espécies Aquáticas de Interesse Económico (Águas Piscícolas)	RIB. DA SERTÃ - DA PONTE DA E.N. 101 À FOZ
PTP75	Zona designada para a proteção de Espécies Aquáticas de Interesse Económico (Águas Piscícolas)	ISNA - TODO O CURSO DE ÁGUA

Pressões Quantitativas e Qualitativas					
<i>Captação de água por setor de atividade</i>					
Setor	Volume (hm ³ /ano)			Pressão Significativa	
Agrícola	0,096			Não	
Urbano	162,975			Não	
Indústria	0,005			Não	
Pecuária	0,284			Não	
Turismo	0,006			Não	
Energia	1689,25			Não	
<i>Cargas por setor de atividade (kg/ano)</i>					
Setor	CBO ₅	CQO	N _{total}	P _{total}	Pressão Significativa
Urbano	4985,968	21481,416	5907,63	1104,143	Não
Agrícola			75587,9	5077,878	Não

Pressões Quantitativas e Qualitativas					
Pecuária			131816,727	8932,565	Não
<i>Pressão Transfronteiriça</i>					
Setor	Captações (N.º)		Rejeições de águas residuais (N.º)		

Pressões Hidromorfológicas				
Tipo			Valor	
Barragens (N.º)			1	
<i>Barragens</i>				
Designação	Classe	Volume útil armazenado (hm³)	Dispositivos de transposição para peixes	Regime de Caudais Ecológicos
Castelo de Bode	Grandes Barragens (RSB)	902,5		A implementar
<i>Intervenções</i>				
Tipo de intervenção			N.º	
<i>Regularização fluvial</i>				
Tipo de intervenção			Objetivo	
<i>Transvases</i>				
Massa de água de destino (Código - Designação)		Objetivo		Caudal (m³/dia)
<i>Pressão Transfronteiriça</i>				
Tipo de pressão			Valor	

Monitorização			
Estações			
Vigilância (n.º)	Operacional (n.º)	Hidrométrica (n.º)	Sedimentológica (n.º)
1	0	0	0

Avaliação do Estado		
Elementos de qualidade		
Tipo de Elemento	Classificação	Parâmetro
		Responsável/A recuperar
Estado/Potencial Ecológico		
Biológicos	Bom	
Hidromorfológicos	Desconhecido/Sem informação	
Físico-Químicos Gerais	Bom	
Poluentes específicos	Bom	
Estado Químico		
Substâncias Prioritárias e outros elementos	Desconhecido	

Classificação do estado				
Estado Químico				
Ciclo de Planeamento	Estado	Nível de confiança	Pressão(ões) responsável(eis)	Identificação da(s) Pressão(ões) responsável(eis)
1º Ciclo (2009-2015)	Bom			
2º Ciclo (2016-2021)	Desconhecido	Sem informação		
Estado/Potencial ecológico				
Ciclo de Planeamento	Estado	Nível de confiança	Pressão(ões) responsável(eis)	Identificação da(s) Pressão(ões) responsável(eis)
1º Ciclo (2009-2015)	Bom	Elevado		
2º Ciclo (2016-2021)	Bom	Elevado		
Classificação do estado global				
1º Ciclo			2º Ciclo	
Bom e Superior			Bom e Superior	

Classificação do estado		
Avaliação das Zonas Protegidas		
Designação	Ciclo de Planeamento	
	1º Ciclo	2º Ciclo

Objetivos Ambientais	
Ciclo de Planeamento	
1º Ciclo	Bom e superior
Ano	2015
Prorrogação ou derrogação	
Justificação	
2º Ciclo	Bom e superior
Ano	2015
Prorrogação ou derrogação	
Justificação	

Observações

Medidas do 1º Ciclo de Planeamento		
Medida	Estado de implementação	
Código - Designação	Ano	Estado
SUP_E279_AT3-RH5 Reabilitação e requalificação de linhas de água	2015	Em execução
SUP_E311_AT6-RH5 SIARL - Sistema de Informação de Apoio à Reposição da Legalidade	2015	Executada
SUP_E345_AT4-RH5 Realização de planos de gestão de lamas e efluentes pecuários	2015	Em execução
SUP_E58_AT3-RH5 Elaboração do diagnóstico das principais situações de risco relacionados com a qualidade das águas balneares	2015	Executada

Medidas do 1º Ciclo de Planeamento		
Medida	Estado de implementação	
Código - Designação	Ano	Estado
SUP_P360_AT3-RH5 Desenvolvimento de Planos de Gestão dos Riscos de Inundações.	2015	Em execução
SUP_P361_AT1-RH5 Complemento dos sistemas de classificação do estado ecológico e do potencial ecológico das massas de água superficiais.	2015	Em execução
SUP_P429_AT4-RH5 Avaliação do nível de implementação das Melhores Técnicas Disponíveis (MTD) previstas nas Licenças Ambientais	2015	Em execução
SUP_P431_AT1-RH5 Elaboração de um Manual sobre o Regime Jurídico da Utilização dos Recursos Hídricos na Perspetiva Contraordenacional	2015	Executada
SUP_P433_AT3-RH5 Reforço de Meios de Fiscalização do SEPNA para o combate à pesca ilegal de espécies migradoras	2015	Executada
SUP_P441_AT3-RH5 Implementação do Plano de Gestão da Enguia para Portugal	2015	Em execução
SUP_P443_AT1-RH5 Reavaliação do Título de Utilização dos Recursos Hídricos (TURH) emitidos para os setores de atividades suscetíveis de causar poluição por substâncias perigosas	2015	Em execução
SUP_P444_AT1-RH5 Plano de Controlo de infestantes aquáticas - <i>Azolla</i> sp	2015	Executada
SUP_P449_AT3-RH5 Demarcação de troços navegáveis e fluviáveis	2015	Em execução
SUP_P450_AT4-RH5 Definir limites de descarga para as unidades industriais ligadas aos coletores municipais	2015	Em execução
SUP_P488_AT3-RH5 Atualização do levantamento do potencial de produção em mini-hídricas	2015	Executada
SUP_SUB_E334_AT7-RH5 Implementação da recomendação tarifária ERSAR n.º 2/2010	2015	Em execução
SUP_SUB_E376_AT4-RH5 Delimitação e publicação dos perímetros de proteção das captações de água superficiais e subterrâneas para abastecimento público	2015	Em execução
SUP_SUB_E377_AT4-RH5 Aplicação das portarias relativas aos perímetros de proteção das captações para abastecimento público	2015	Em execução
SUP_SUB_E62_AT7-RH5 Publicação do Diploma do regime económico e financeiro dos recursos hídricos e respetiva implementação	2015	Executada
SUP_SUB_E63_AT5-RH5 Fiscalização de unidades com títulos de utilização emitidos	2015	Em execução
SUP_SUB_E93_AT5-RH5 Monitorizações de Controlo Periódico e Ações de tratamento de efluentes nas áreas mineiras	2015	Executada
SUP_SUB_P2_AT4-RH5 Garantia de boas condições agrícolas e ambientais	2015	Em execução

Medidas do 1º Ciclo de Planeamento		
Medida	Estado de implementação	
Código - Designação	Ano	Estado
SUP_SUB_P25_AT1-RH5 Implementação e acompanhamento do Regime de Exercício da Atividade Industrial (REAL)	2015	Em execução
SUP_SUB_P269_AT4-RH5 Implementação de um sistema integrado de gestão dos Títulos de Utilização dos Recursos Hídricos (TURH)	2015	Executada
SUP_SUB_P32_AT5-RH5 Definição de programa plurianual de fiscalização	2015	Em execução
SUP_SUB_P337_AT6-RH5 Desenvolvimento de ações de sensibilização e formação	2015	Executada
SUP_SUB_P339_AT4-RH5 Implementação de planos de segurança da água para consumo humano	2015	Em execução
SUP_SUB_P346_AT5-RH5 Reforço da monitorização da qualidade da água para abastecimento público	2015	Executada
SUP_SUB_P36_AT4-RH5 Estudo para identificação de aglomerados onde é viável a adoção de soluções eficazes de drenagem e tratamento de águas residuais	2015	Em execução
SUP_SUB_P368_AT4-RH5 Integração dos dados relativos aos níveis de tratamento das águas destinadas ao consumo humano	2015	Em execução
SUP_SUB_P39_AT4-RH5 Implementação e acompanhamento do Regime de Exercício da Atividade Pecuária (REAP)	2015	Em execução
SUP_SUB_P422_AT1-RH5 Publicação do Regime de Utilização dos Recursos Hídricos e respetiva implementação - Decreto-Lei n.º 226-A/2007, de 31 de maio	2015	Executada
SUP_SUB_P424_AT1-RH5 Regularização excecional das utilizações dos recursos hídricos do Decreto-Lei n.º 226A/2007, de 31 de maio	2015	Executada
SUP_SUB_P425_AT1-RH5 Aplicação conjunta das disposições previstas na legislação relativa à responsabilidade ambiental	2015	Executada
SUP_SUB_P427_AT5-RH5 Otimização das redes de monitorização de avaliação do estado das massas de água e das zonas protegidas	2015	Executada
SUP_SUB_P480_AT4-RH5 Aplicação da recomendação IRAR nº 1/2007, gestão de fossas sépticas no âmbito de soluções particulares de disposição de águas residuais	2015	Em execução
SUP_SUB_P9_AT2-RH5 Balanço e reprogramação do Programa Nacional para o Uso Eficiente da água (PNUEA)	2015	Em execução
SUP_E461_AT4-RH5 Construção das ETAR compactas de Montes da Senhora, Moitas, Pedra do Altar e Cardal/Bairrada	2015	Executada
SUP_E54_AT3-RH5 Elaboração do projeto do “Guia metodológico para elaboração do Plano de Gestão de Risco de Inundações para Zonas Urbanas	2015	Não executada

Medidas do 1º Ciclo de Planeamento		
Medida	Estado de implementação	
Código - Designação	Ano	Estado
SUP_P332_AT7-RH5 Estudo para avaliação de custos de escassez e aplicação de coeficientes de escassez diferenciados por bacia no cálculo da Taxa Recursos Hídricos (TRH)	2015	Não executada
SUP_P343_AT4-RH5 Estudo complementar para avaliação do impacte das pressões	2015	Não executada
SUP_P362_AT5-RH5 Sistema de informação, fiável, sobre as origens superficiais.	2015	Não executada
SUP_P430_AT5-RH5 Estudo do impacto das alterações climáticas no cumprimento dos objetivos ambientais	2015	Não executada
SUP_P434_AT7-RH5 Análise da viabilidade de implementação de um plano para restabelecimento da conectividade dos cursos de água para a fauna piscícola	2015	Não executada
SUP_P448_AT3-RH5 Definição de áreas a preservar ao nível das bacias hidrográficas	2015	Não executada
SUP_SUB_P265_AT5-RH5 Acompanhamento dos impactes nas massas de água em resultado da implementação do Decreto-Lei n.º 276/2009, de 2 de outubro	2015	Não executada
SUP_SUB_P28_AT4-RH5 Implementação e acompanhamento da Estratégia Nacional de Efluentes Agropecuários e Agroindustriais (ENEAPAI) no atual enquadramento legal	2015	Não executada
SUP_SUB_P364_AT3-RH5 Identificação de reservas estratégicas para fazer face a situações de escassez	2015	Não executada
SUP_SUB_P367_AT4-RH5 Identificação das áreas condicionadas à utilização agrícola de lamas de depuração e efluentes pecuários	2015	Não executada
SUP_SUB_P426_AT1-RH5 Regulamentação da Lei da Água	2015	Não executada
SUP_SUB_P440_AT3-RH5 Sistema de Previsão e Gestão de Secas	2015	Não executada
SUP_E188_AT3-RH5 Implementação das medidas de minimização previstas na DIA do Centro Náutico de Vale Manso	2015	Não executada

Medidas do 2º Ciclo de Planeamento		
Medida	Programação Física	
Código - Designação	1º Ciclo	Ano
PTE1P01M07_SUP_RH5 Intervenções no sistema de saneamento da ETAR de Foz do Alge, concelho de Figueiró dos Vinhos	Não	2016-2018
PTE1P15M10_SUP_RH5 Construção do Sistema Intercetor e estação elevatória do subsistema de Olalhas/Alqueidão, concelho de Tomar	Não	2017-2019

Medidas do 2º Ciclo de Planeamento		
Medida		Programação Física
Código - Designação	1º Ciclo	Ano
PTE1P01M44_SUP_RH5 Remodelação da ETAR de Carrascal, na freguesia de São Gregório, no concelho de Arraiolos	Não	2017
PTE1P15M38_SUP_RH5 Intervenções no sistema de saneamento de V. Nova /Portela/Carvalhal, Barreiras e Serra, no concelho de Tomar	Não	2018-2020

A massa de água vai ainda beneficiar de medidas de âmbito regional, apresentadas na Parte 6 do PGRH.

Ficha de Caracterização de Massa de Água Superficial

Código: PT05TEJ0915**Nome:** Ribeira de Figueiró**Categoria:** Rio**Bacia hidrográfica:** Tejo**Natureza:** Natural**Sub-bacia hidrográfica:** Tejo**Tipologia:** Rios do Sul de Média-Grande Dimensão**Extensão da MA (km):** 10,4689**Internacional:** Não**Área da MA (km²):****Código ES:****Área da bacia da MA (km²):** 21,0327

Enquadramento Territorial

Concelhos: NISA

Zonas Protegidas

Código	Tipo	Designação
PTCON0044	Zona designada para a proteção de habitats (Sítios de Importância Comunitária - SIC)	NISA/LAGE DA PRATA

Pressões Quantitativas e Qualitativas

Captação de água por setor de atividade

Setor	Volume (hm³/ano)	Pressão Significativa
--------------	-------------------------	------------------------------

Cargas por setor de atividade (kg/ano)

Setor	CBO₅	CQO	N_{total}	P_{total}	Pressão Significativa
Agrícola			5257,128	450,848	Não

Pressões Quantitativas e Qualitativas					
Pecuária			3612,295	161,452	Não
<i>Pressão Transfronteiriça</i>					
Setor		Captações (Nº)		Rejeições de águas residuais (Nº)	

Pressões Hidromorfológicas				
Tipo			Valor	
Barragens (N.º)			1	
<i>Barragens</i>				
Designação	Classe	Volume útil armazenado (hm³)	Dispositivos de transposição para peixes	Regime de Caudais Ecológicos
Figueiró	Barragens (RSB)	23		
<i>Intervenções</i>				
Tipo de intervenção			Nº	
<i>Regularização fluvial</i>				
Tipo de intervenção			Objetivo	
<i>Transvases</i>				
Massa de água de destino (Código - Designação)		Objetivo		Caudal (m³/dia)
<i>Pressão Transfronteiriça</i>				
Tipo de pressão			Valor	

Monitorização			
Estações			
Vigilância (n.º)	Operacional (n.º)	Hidrométrica (n.º)	Sedimentológica (n.º)
0	0	0	0

Avaliação do Estado		
Elementos de qualidade		
Tipo de Elemento	Classificação	Parâmetro
		Responsável/A recuperar
Estado/Potencial Ecológico		
Biológicos	Desconhecido/Sem informação	
Hidromorfológicos	Desconhecido/Sem informação	
Físico-Químicos Gerais	Desconhecido/Sem informação	
Poluentes específicos	Desconhecido/Sem informação	
Estado Químico		
Substâncias Prioritárias e outros elementos	Desconhecido	

Classificação do estado				
Estado Químico				
Ciclo de Planeamento	Estado	Nível de confiança	Pressão(ões) responsável(eis)	Identificação da(s) Pressão(ões) responsável(eis)
1º Ciclo (2009-2015)	Bom			
2º Ciclo (2016-2021)	Desconhecido	Sem informação		
Estado/Potencial ecológico				
Ciclo de Planeamento	Estado	Nível de confiança	Pressão(ões) responsável(eis)	Identificação da(s) Pressão(ões) responsável(eis)
1º Ciclo (2009-2015)	Bom	Baixo		
2º Ciclo (2016-2021)	Bom	Baixo		
Classificação do estado global				
1º Ciclo			2º Ciclo	
Bom e Superior			Bom e Superior	

<i>Classificação do estado</i>		
<i>Avaliação das Zonas Protegidas</i>		
<i>Designação</i>	<i>Ciclo de Planeamento</i>	
	<i>1º Ciclo</i>	<i>2º Ciclo</i>

<i>Objetivos Ambientais</i>	
<i>Ciclo de Planeamento</i>	
1º Ciclo	Bom e superior
Ano	2015
Prorrogação ou derrogação	
Justificação	
2º Ciclo	Bom e superior
Ano	2015
Prorrogação ou derrogação	
Justificação	

<i>Observações</i>

<i>Medidas do 1º Ciclo de Planeamento</i>		
<i>Medida</i>	<i>Estado de implementação</i>	
<i>Código - Designação</i>	<i>Ano</i>	<i>Estado</i>
SUP_E279_AT3-RH5 Reabilitação e requalificação de linhas de água	2015	Em execução
SUP_E311_AT6-RH5 SIARL - Sistema de Informação de Apoio à Reposição da Legalidade	2015	Executada
SUP_E345_AT4-RH5 Realização de planos de gestão de lamas e efluentes pecuários	2015	Em execução
SUP_P263_AT3-RH5 Definição de um regime de caudais ecológicos para cada aproveitamento hidráulico	2015	Em execução

Medidas do 1º Ciclo de Planeamento		
Medida	Estado de implementação	
Código - Designação	Ano	Estado
SUP_P360_AT3-RH5 Desenvolvimento de Planos de Gestão dos Riscos de Inundações.	2015	Em execução
SUP_P361_AT1-RH5 Complemento dos sistemas de classificação do estado ecológico e do potencial ecológico das massas de água superficiais.	2015	Em execução
SUP_P431_AT1-RH5 Elaboração de um Manual sobre o Regime Jurídico da Utilização dos Recursos Hídricos na Perspetiva Contraordenacional	2015	Executada
SUP_P433_AT3-RH5 Reforço de Meios de Fiscalização do SEPNA para o combate à pesca ilegal de espécies migradoras	2015	Executada
SUP_P443_AT1-RH5 Reavaliação do Título de Utilização dos Recursos Hídricos (TURH) emitidos para os setores de atividades suscetíveis de causar poluição por substâncias perigosas	2015	Em execução
SUP_P449_AT3-RH5 Demarcação de troços navegáveis e flutuáveis	2015	Em execução
SUP_P450_AT4-RH5 Definir limites de descarga para as unidades industriais ligadas aos coletores municipais	2015	Em execução
SUP_P488_AT3-RH5 Atualização do levantamento do potencial de produção em mini-hídricas	2015	Executada
SUP_SUB_E334_AT7-RH5 Implementação da recomendação tarifária ERSAR n.º 2/2010	2015	Em execução
SUP_SUB_E62_AT7-RH5 Publicação do Diploma do regime económico e financeiro dos recursos hídricos e respetiva implementação	2015	Executada
SUP_SUB_E63_AT5-RH5 Fiscalização de unidades com títulos de utilização emitidos	2015	Em execução
SUP_SUB_P2_AT4-RH5 Garantia de boas condições agrícolas e ambientais	2015	Em execução
SUP_SUB_P25_AT1-RH5 Implementação e acompanhamento do Regime de Exercício da Atividade Industrial (REAL)	2015	Em execução
SUP_SUB_P269_AT4-RH5 Implementação de um sistema integrado de gestão dos Títulos de Utilização dos Recursos Hídricos (TURH)	2015	Executada
SUP_SUB_P32_AT5-RH5 Definição de programa plurianual de fiscalização	2015	Em execução
SUP_SUB_P337_AT6-RH5 Desenvolvimento de ações de sensibilização e formação	2015	Executada
SUP_SUB_P346_AT5-RH5 Reforço da monitorização da qualidade da água para abastecimento público	2015	Executada
SUP_SUB_P36_AT4-RH5 Estudo para identificação de aglomerados onde é viável a adoção de soluções eficazes de drenagem e tratamento de águas residuais	2015	Em execução

Medidas do 1º Ciclo de Planeamento		
Medida	Estado de implementação	
Código - Designação	Ano	Estado
SUP_SUB_P368_AT4-RH5 Integração dos dados relativos aos níveis de tratamento das águas destinadas ao consumo humano	2015	Em execução
SUP_SUB_P39_AT4-RH5 Implementação e acompanhamento do Regime de Exercício da Atividade Pecuária (REAP)	2015	Em execução
SUP_SUB_P422_AT1-RH5 Publicação do Regime de Utilização dos Recursos Hídricos e respetiva implementação - Decreto-Lei n.º 226-A/2007, de 31 de maio	2015	Executada
SUP_SUB_P424_AT1-RH5 Regularização excecional das utilizações dos recursos hídricos do Decreto-Lei n.º 226A/2007, de 31 de maio	2015	Executada
SUP_SUB_P425_AT1-RH5 Aplicação conjunta das disposições previstas na legislação relativa à responsabilidade ambiental	2015	Executada
SUP_SUB_P427_AT5-RH5 Otimização das redes de monitorização de avaliação do estado das massas de água e das zonas protegidas	2015	Executada
SUP_SUB_P480_AT4-RH5 Aplicação da recomendação IRAR nº 1/2007, gestão de fossas sépticas no âmbito de soluções particulares de disposição de águas residuais	2015	Em execução
SUP_SUB_P9_AT2-RH5 Balanço e reprogramação do Programa Nacional para o Uso Eficiente da água (PNUEA)	2015	Em execução
SUP_E54_AT3-RH5 Elaboração do projeto do “Guia metodológico para elaboração do Plano de Gestão de Risco de Inundações para Zonas Urbanas	2015	Não executada
SUP_P332_AT7-RH5 Estudo para avaliação de custos de escassez e aplicação de coeficientes de escassez diferenciados por bacia no cálculo da Taxa Recursos Hídricos (TRH)	2015	Não executada
SUP_P343_AT4-RH5 Estudo complementar para avaliação do impacte das pressões	2015	Não executada
SUP_P430_AT5-RH5 Estudo do impacto das alterações climáticas no cumprimento dos objetivos ambientais	2015	Não executada
SUP_P434_AT7-RH5 Análise da viabilidade de implementação de um plano para restabelecimento da conectividade dos cursos de água para a fauna piscícola	2015	Não executada
SUP_P448_AT3-RH5 Definição de áreas a preservar ao nível das bacias hidrográficas	2015	Não executada
SUP_SUB_P265_AT5-RH5 Acompanhamento dos impactes nas massas de água em resultado da implementação do Decreto-Lei n.º 276/2009, de 2 de outubro	2015	Não executada
SUP_SUB_P28_AT4-RH5 Implementação e acompanhamento da Estratégia Nacional de Efluentes Agropecuários e Agroindustriais (ENEAPAI) no atual enquadramento legal	2015	Não executada
SUP_SUB_P364_AT3-RH5 Identificação de reservas estratégicas para fazer face a situações de escassez	2015	Não executada

Medidas do 1º Ciclo de Planeamento		
Medida	Estado de implementação	
Código - Designação	Ano	Estado
SUP_SUB_P367_AT4-RH5 Identificação das áreas condicionadas à utilização agrícola de lamas de depuração e efluentes pecuários	2015	Não executada
SUP_SUB_P426_AT1-RH5 Regulamentação da Lei da Água	2015	Não executada
SUP_SUB_P440_AT3-RH5 Sistema de Previsão e Gestão de Secas	2015	Não executada
SUP_E276_AT5-RH5 Estudo da hidrodinâmica fluvial do Tejo	2015	Não executada
SUP_E280_AT5-RH5 Recuperação das populações de peixes migradores no rio Tejo	2015	Não executada

Medidas do 2º Ciclo de Planeamento		
Medida	Programação Física	
Código - Designação	1º Ciclo	Ano

A massa de água vai ainda beneficiar de medidas de âmbito regional, apresentadas na Parte 6 do PGRH.

Ficha de Caracterização de Massa de Água Superficial

Código: PT05TEJ0916**Nome:** Rio Ocreza (HMWB - Jusante B. Pracana)**Categoria:** Rio**Bacia hidrográfica:** Tejo**Natureza:** Fortemente Modificada**Sub-bacia hidrográfica:** Ocreza**Tipologia:** Rios de Transição Norte-Sul**Extensão da MA (km):** 3,5857**Internacional:** Não**Área da MA (km²):****Código ES:****Área da bacia da MA (km²):** 16,9122

Enquadramento Territorial

Concelhos: MAÇÃO, VILA VELHA DE RÓDÃO

Zonas Protegidas

Código	Tipo	Designação
PTP43	Zona designada para a proteção de Espécies Aquáticas de Interesse Económico (Águas Piscícolas)	OCREZA - TODO O CURSO DE ÁGUA

Pressões Quantitativas e Qualitativas

Captação de água por setor de atividade

Setor	Volume (hm³/ano)	Pressão Significativa
--------------	-------------------------	------------------------------

Cargas por setor de atividade (kg/ano)

Setor	CBO₅	CQO	N_{total}	P_{total}	Pressão Significativa
Urbano	826,967	1684,281	238,227	30,651	Sim

Pressões Quantitativas e Qualitativas					
Agrícola			3937,027	287,209	Sim
Pecuária			703,335	38,497	Não
Pressão Transfronteiriça					
Setor	Captações (Nº)		Rejeições de águas residuais (Nº)		

Pressões Hidromorfológicas				
Tipo			Valor	
Barragens				
Designação	Classe	Volume útil armazenado (hm ³)	Dispositivos de transposição para peixes	Regime de Caudais Ecológicos
Intervenções				
Tipo de intervenção		Nº		
Regularização fluvial				
Tipo de intervenção		Objetivo		
Transvases				
Massa de água de destino (Código - Designação)	Objetivo		Caudal (m ³ /dia)	
Pressão Transfronteiriça				
Tipo de pressão			Valor	

Monitorização			
Estações			
Vigilância (n.º)	Operacional (n.º)	Hidrométrica (n.º)	Sedimentológica (n.º)
0	1	0	0

Avaliação do Estado		
Elementos de qualidade		
Tipo de Elemento	Classificação	Parâmetro
		Responsável/A recuperar
Estado/Potencial Ecológico		
Biológicos	Medíocre	Fitobentos; Peixes
Hidromorfológicos	Bom	
Físico-Químicos Gerais	Bom	
Poluentes específicos	Desconhecido/Sem informação	
Estado Químico		
Substâncias Prioritárias e outros elementos	Desconhecido	

Classificação do estado				
Estado Químico				
Ciclo de Planeamento	Estado	Nível de confiança	Pressão(ões) responsável(eis)	Identificação da(s) Pressão(ões) responsável(eis)
1º Ciclo (2009-2015)	Bom			
2º Ciclo (2016-2021)	Desconhecido	Sem informação		
Estado/Potencial ecológico				
Ciclo de Planeamento	Estado	Nível de confiança	Pressão(ões) responsável(eis)	Identificação da(s) Pressão(ões) responsável(eis)
1º Ciclo (2009-2015)	Razoável	Baixo		
2º Ciclo (2016-2021)	Medíocre	Médio	1.1 Pontual - Águas Residuais Urbanas	
2º Ciclo (2016-2021)	Medíocre	Médio	2.2 Difusa - Agricultura	
2º Ciclo (2016-2021)	Medíocre	Médio	4.3.3 Alteração Hidrológica - Energia hidroelétrica	
Classificação do estado global				
1º Ciclo			2º Ciclo	

Classificação do estado		
Inferior a Bom		Inferior a Bom
Avaliação das Zonas Protegidas		
Designação	Ciclo de Planeamento	
	1º Ciclo	2º Ciclo

Objetivos Ambientais	
Ciclo de Planeamento	
1º Ciclo	Inferior a Bom
Ano	2015
Prorrogação ou derrogação	
Justificação	
2º Ciclo	Inferior a Bom
Ano	2022-2027
Prorrogação ou derrogação	Artigo 4.º (4) - Exequibilidade técnica
Justificação	Complementaridade dos sistemas de classificação com mais elementos, nomeadamente biológicos, que conduziram a alterações na classificação final do estado da massa de água. Implementação e monitorização de regimes de caudais ecológicos, que deverão ser ajustados, até se atingir o bom estado das massas de água a jusante. Medidas de restauração ecológica que proporcionam impactes positivos graduais, com resultados a médio e longo prazo.

Observações

Medidas do 1º Ciclo de Planeamento		
Medida	Estado de implementação	
Código - Designação	Ano	Estado
SUP_E279_AT3-RH5 Reabilitação e requalificação de linhas de água	2015	Em execução
SUP_E311_AT6-RH5 SIARL - Sistema de Informação de Apoio à Reposição da Legalidade	2015	Executada

Medidas do 1º Ciclo de Planeamento		
Medida	Estado de implementação	
Código - Designação	Ano	Estado
SUP_E345_AT4-RH5 Realização de planos de gestão de lamas e efluentes pecuários	2015	Em execução
SUP_P359_AT4-RH5 Aumento do nível de atendimento dos sistemas de tratamento de águas residuais	2015	Executada
SUP_P360_AT3-RH5 Desenvolvimento de Planos de Gestão dos Riscos de Inundações.	2015	Em execução
SUP_P361_AT1-RH5 Complemento dos sistemas de classificação do estado ecológico e do potencial ecológico das massas de água superficiais.	2015	Em execução
SUP_P431_AT1-RH5 Elaboração de um Manual sobre o Regime Jurídico da Utilização dos Recursos Hídricos na Perspetiva Contraordenacional	2015	Executada
SUP_P433_AT3-RH5 Reforço de Meios de Fiscalização do SEPNA para o combate à pesca ilegal de espécies migradoras	2015	Executada
SUP_P441_AT3-RH5 Implementação do Plano de Gestão da Enguia para Portugal	2015	Em execução
SUP_P443_AT1-RH5 Reavaliação do Título de Utilização dos Recursos Hídricos (TURH) emitidos para os setores de atividades suscetíveis de causar poluição por substâncias perigosas	2015	Em execução
SUP_P449_AT3-RH5 Demarcação de troços navegáveis e fluviáveis	2015	Em execução
SUP_P450_AT4-RH5 Definir limites de descarga para as unidades industriais ligadas aos coletores municipais	2015	Em execução
SUP_P488_AT3-RH5 Atualização do levantamento do potencial de produção em mini-hídricas	2015	Executada
SUP_SUB_E334_AT7-RH5 Implementação da recomendação tarifária ERSAR n.º 2/2010	2015	Em execução
SUP_SUB_E62_AT7-RH5 Publicação do Diploma do regime económico e financeiro dos recursos hídricos e respetiva implementação	2015	Executada
SUP_SUB_E63_AT5-RH5 Fiscalização de unidades com títulos de utilização emitidos	2015	Em execução
SUP_SUB_P2_AT4-RH5 Garantia de boas condições agrícolas e ambientais	2015	Em execução
SUP_SUB_P25_AT1-RH5 Implementação e acompanhamento do Regime de Exercício da Atividade Industrial (REAL)	2015	Em execução
SUP_SUB_P269_AT4-RH5 Implementação de um sistema integrado de gestão dos Títulos de Utilização dos Recursos Hídricos (TURH)	2015	Executada
SUP_SUB_P32_AT5-RH5 Definição de programa plurianual de fiscalização	2015	Em execução
SUP_SUB_P337_AT6-RH5 Desenvolvimento de ações de sensibilização e formação	2015	Executada

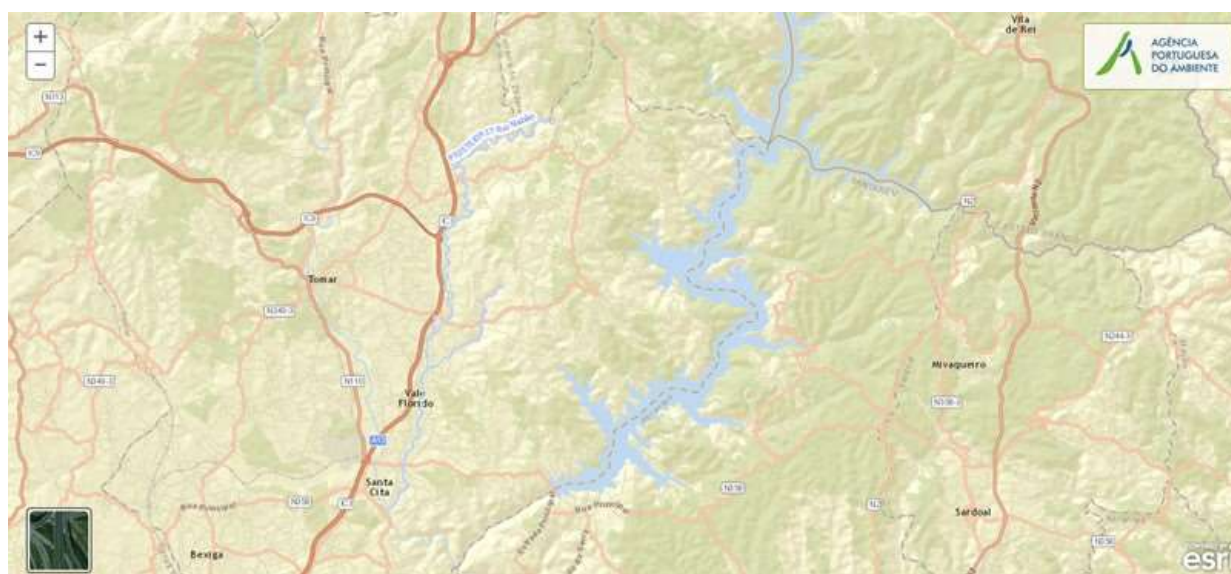
Medidas do 1º Ciclo de Planeamento		
Medida	Estado de implementação	
Código - Designação	Ano	Estado
SUP_SUB_P346_AT5-RH5 Reforço da monitorização da qualidade da água para abastecimento público	2015	Executada
SUP_SUB_P36_AT4-RH5 Estudo para identificação de aglomerados onde é viável a adoção de soluções eficazes de drenagem e tratamento de águas residuais	2015	Em execução
SUP_SUB_P368_AT4-RH5 Integração dos dados relativos aos níveis de tratamento das águas destinadas ao consumo humano	2015	Em execução
SUP_SUB_P39_AT4-RH5 Implementação e acompanhamento do Regime de Exercício da Atividade Pecuária (REAP)	2015	Em execução
SUP_SUB_P422_AT1-RH5 Publicação do Regime de Utilização dos Recursos Hídricos e respetiva implementação - Decreto-Lei n.º 226-A/2007, de 31 de maio	2015	Executada
SUP_SUB_P424_AT1-RH5 Regularização excecional das utilizações dos recursos hídricos do Decreto-Lei n.º 226A/2007, de 31 de maio	2015	Executada
SUP_SUB_P425_AT1-RH5 Aplicação conjunta das disposições previstas na legislação relativa à responsabilidade ambiental	2015	Executada
SUP_SUB_P427_AT5-RH5 Otimização das redes de monitorização de avaliação do estado das massas de água e das zonas protegidas	2015	Executada
SUP_SUB_P480_AT4-RH5 Aplicação da recomendação IRAR nº 1/2007, gestão de fossas sépticas no âmbito de soluções particulares de disposição de águas residuais	2015	Em execução
SUP_SUB_P9_AT2-RH5 Balanço e reprogramação do Programa Nacional para o Uso Eficiente da água (PNUEA)	2015	Em execução
SUP_P447_AT2-RH5 Estudo para definição de regime de caudais ecológicos no rio Tejo	2015	Em execução
SUP_E54_AT3-RH5 Elaboração do projeto do “Guia metodológico para elaboração do Plano de Gestão de Risco de Inundações para Zonas Urbanas	2015	Não executada
SUP_P332_AT7-RH5 Estudo para avaliação de custos de escassez e aplicação de coeficientes de escassez diferenciados por bacia no cálculo da Taxa Recursos Hídricos (TRH)	2015	Não executada
SUP_P343_AT4-RH5 Estudo complementar para avaliação do impacte das pressões	2015	Não executada
SUP_P430_AT5-RH5 Estudo do impacto das alterações climáticas no cumprimento dos objetivos ambientais	2015	Não executada
SUP_P434_AT7-RH5 Análise da viabilidade de implementação de um plano para restabelecimento da conectividade dos cursos de água para a fauna piscícola	2015	Não executada
SUP_P448_AT3-RH5 Definição de áreas a preservar ao nível das bacias hidrográficas	2015	Não executada

Medidas do 1º Ciclo de Planeamento		
Medida	Estado de implementação	
Código - Designação	Ano	Estado
SUP_SUB_P265_AT5-RH5 Acompanhamento dos impactes nas massas de água em resultado da implementação do Decreto-Lei n.º 276/2009, de 2 de outubro	2015	Não executada
SUP_SUB_P28_AT4-RH5 Implementação e acompanhamento da Estratégia Nacional de Efluentes Agropecuários e Agroindustriais (ENEAPAI) no atual enquadramento legal	2015	Não executada
SUP_SUB_P364_AT3-RH5 Identificação de reservas estratégicas para fazer face a situações de escassez	2015	Não executada
SUP_SUB_P367_AT4-RH5 Identificação das áreas condicionadas à utilização agrícola de lamas de depuração e efluentes pecuários	2015	Não executada
SUP_SUB_P426_AT1-RH5 Regulamentação da Lei da Água	2015	Não executada
SUP_SUB_P440_AT3-RH5 Sistema de Previsão e Gestão de Secas	2015	Não executada

Medidas do 2º Ciclo de Planeamento		
Medida	Programação Física	
Código - Designação	1º Ciclo	Ano
PTE1P01M53_SUP_RH5 Construção/remodelação de pequenas ETAR nos concelhos de Mação, Sardoal e Vila Nova da Barquinha	Não	2016-2018
PTE3P03M01_SUP_RH5 Implementação dos Regime de Caudais Ecológicos das Barragens de Castelo de Bode e Pracana, nas condições expressas nos respetivos Contratos de Concessão, e elaboração de um estudo para a definição e implementação dos Regimes de Caudais Ecológicos em Sta Luzia e Poio, no âmbito da revisão dos seus Contratos de Concessão.	Sim	2017-2022

A massa de água vai ainda beneficiar de medidas de âmbito regional, apresentadas na Parte 6 do PGRH.

Ficha de Caracterização de Massa de Água Superficial

Código: PT05TEJ0917**Nome:** Rio Nabão**Categoria:** Rio**Bacia hidrográfica:** Tejo**Natureza:** Natural**Sub-bacia hidrográfica:** Nabão**Tipologia:** Depósitos Sedimentares do Tejo e Sado**Extensão da MA (km):** 26,2672**Internacional:** Não**Área da MA (km²):****Código ES:****Área da bacia da MA (km²):** 82,3673

Enquadramento Territorial

Concelhos: FERREIRA DO ZÊZERE, TOMAR

Zonas Protegidas

Código	Tipo	Designação
--------	------	------------

Pressões Quantitativas e Qualitativas

Captação de água por setor de atividade

Setor	Volume (hm³/ano)	Pressão Significativa
Indústria	0,001	Não

Cargas por setor de atividade (kg/ano)

Setor	CBO ₅	CQO	N _{total}	P _{total}	Pressão Significativa
Indústria	34,56	33,12	12,96	8,64	Não

Pressões Quantitativas e Qualitativas					
Agrícola			23003,464	2595,055	Sim
Pecuária			42707,079	2778,684	Sim
Pressão Transfronteiriça					
Setor	Captações (Nº)		Rejeições de águas residuais (Nº)		

Pressões Hidromorfológicas				
Tipo			Valor	
Regularização Fluvial (km)				
Barragens (N.º)			1	
Barragens				
Designação	Classe	Volume útil armazenado (hm³)	Dispositivos de transposição para peixes	Regime de Caudais Ecológicos
Carril	Grandes Barragens (RSB)	2,295		Implementado
Intervenções				
Tipo de intervenção		Nº		
Regularização fluvial				
Tipo de intervenção		Objetivo		
Atravessamento		Pontes e Pontões		
Transvases				
Massa de água de destino (Código - Designação)	Objetivo		Caudal (m³/dia)	
Pressão Transfronteiriça				
Tipo de pressão			Valor	

Monitorização			
Estações			
Vigilância (n.º)	Operacional (n.º)	Hidrométrica (n.º)	Sedimentológica (n.º)

Monitorização			
0	1	0	0

Avaliação do Estado		
Elementos de qualidade		
Tipo de Elemento	Classificação	Parâmetro
		Responsável/A recuperar
Estado/Potencial Ecológico		
Biológicos	Bom	
Hidromorfológicos	Bom	
Físico-Químicos Gerais	Razoável	%OD; pH; NH4
Poluentes específicos	Desconhecido/Sem informação	
Estado Químico		
Substâncias Prioritárias e outros elementos	Desconhecido	

Classificação do estado				
Estado Químico				
Ciclo de Planeamento	Estado	Nível de confiança	Pressão(ões) responsável(eis)	Identificação da(s) Pressão(ões) responsável(eis)
1º Ciclo (2009-2015)	Desconhecido			
2º Ciclo (2016-2021)	Desconhecido	Sem informação		
Estado/Potencial ecológico				
Ciclo de Planeamento	Estado	Nível de confiança	Pressão(ões) responsável(eis)	Identificação da(s) Pressão(ões) responsável(eis)
1º Ciclo (2009-2015)	Desconhecido/ Sem informação	Sem informação		
2º Ciclo (2016-2021)	Razoável	Elevado	2.10 Difusa - Outras	Pecuária
2º Ciclo (2016-2021)	Razoável	Elevado	2.2 Difusa - Agricultura	

Classificação do estado				
2º Ciclo (2016-2021)	Razoável	Elevado	2.6 Difusa - Águas residuais não ligadas à rede de drenagem	
2º Ciclo (2016-2021)	Razoável	Elevado	4.3.1 Alteração Hidrológica - Agricultura	
Classificação do estado global				
1º Ciclo			2º Ciclo	
Desconhecido			Inferior a Bom	
Avaliação das Zonas Protegidas				
Designação		Ciclo de Planeamento		
		1º Ciclo	2º Ciclo	

Objetivos Ambientais	
Ciclo de Planeamento	
1º Ciclo	Desconhecido
Ano	Desconhecido
Prorrogação ou derrogação	
Justificação	
2º Ciclo	Inferior a Bom
Ano	2016-2021
Prorrogação ou derrogação	Artigo 4.º (4) - Condições naturais
Justificação	Intervenções nos sistemas de saneamento que não foram concluídas antes de 2015. Medidas de controlo da poluição difusa de origem agrícola que não conseguiram surtir efeito até 2015.

Observações

Medidas do 1º Ciclo de Planeamento		
Medida	Estado de implementação	
Código - Designação	Ano	Estado
SUP_E279_AT3-RH5 Reabilitação e requalificação de linhas de água	2015	Em execução
SUP_E311_AT6-RH5 SIARL - Sistema de Informação de Apoio à Reposição da Legalidade	2015	Executada
SUP_E345_AT4-RH5 Realização de planos de gestão de lamas e efluentes pecuários	2015	Em execução
SUP_P360_AT3-RH5 Desenvolvimento de Planos de Gestão dos Riscos de Inundações.	2015	Em execução
SUP_P361_AT1-RH5 Complemento dos sistemas de classificação do estado ecológico e do potencial ecológico das massas de água superficiais.	2015	Em execução
SUP_P429_AT4-RH5 Avaliação do nível de implementação das Melhores Técnicas Disponíveis (MTD) previstas nas Licenças Ambientais	2015	Em execução
SUP_P431_AT1-RH5 Elaboração de um Manual sobre o Regime Jurídico da Utilização dos Recursos Hídricos na Perspetiva Contraordenacional	2015	Executada
SUP_P433_AT3-RH5 Reforço de Meios de Fiscalização do SEPNA para o combate à pesca ilegal de espécies migradoras	2015	Executada
SUP_P443_AT1-RH5 Reavaliação do Título de Utilização dos Recursos Hídricos (TURH) emitidos para os setores de atividades suscetíveis de causar poluição por substâncias perigosas	2015	Em execução
SUP_P449_AT3-RH5 Demarcação de troços navegáveis e flutuáveis	2015	Em execução
SUP_P450_AT4-RH5 Definir limites de descarga para as unidades industriais ligadas aos coletores municipais	2015	Em execução
SUP_P488_AT3-RH5 Atualização do levantamento do potencial de produção em mini-hídricas	2015	Executada
SUP_SUB_E334_AT7-RH5 Implementação da recomendação tarifária ERSAR n.º 2/2010	2015	Em execução
SUP_SUB_E62_AT7-RH5 Publicação do Diploma do regime económico e financeiro dos recursos hídricos e respetiva implementação	2015	Executada
SUP_SUB_E63_AT5-RH5 Fiscalização de unidades com títulos de utilização emitidos	2015	Em execução
SUP_SUB_E93_AT5-RH5 Monitorizações de Controlo Periódico e Ações de tratamento de efluentes nas áreas mineiras	2015	Executada
SUP_SUB_P2_AT4-RH5 Garantia de boas condições agrícolas e ambientais	2015	Em execução
SUP_SUB_P25_AT1-RH5 Implementação e acompanhamento do Regime de Exercício da Atividade Industrial (REAL)	2015	Em execução
SUP_SUB_P269_AT4-RH5 Implementação de um sistema integrado de gestão dos Títulos de Utilização dos Recursos Hídricos (TURH)	2015	Executada

Medidas do 1º Ciclo de Planeamento		
Medida	Estado de implementação	
Código - Designação	Ano	Estado
SUP_SUB_P32_AT5-RH5 Definição de programa plurianual de fiscalização	2015	Em execução
SUP_SUB_P337_AT6-RH5 Desenvolvimento de ações de sensibilização e formação	2015	Executada
SUP_SUB_P346_AT5-RH5 Reforço da monitorização da qualidade da água para abastecimento público	2015	Executada
SUP_SUB_P36_AT4-RH5 Estudo para identificação de aglomerados onde é viável a adoção de soluções eficazes de drenagem e tratamento de águas residuais	2015	Em execução
SUP_SUB_P368_AT4-RH5 Integração dos dados relativos aos níveis de tratamento das águas destinadas ao consumo humano	2015	Em execução
SUP_SUB_P39_AT4-RH5 Implementação e acompanhamento do Regime de Exercício da Atividade Pecuária (REAP)	2015	Em execução
SUP_SUB_P422_AT1-RH5 Publicação do Regime de Utilização dos Recursos Hídricos e respetiva implementação - Decreto-Lei n.º 226-A/2007, de 31 de maio	2015	Executada
SUP_SUB_P424_AT1-RH5 Regularização excecional das utilizações dos recursos hídricos do Decreto-Lei n.º 226A/2007, de 31 de maio	2015	Executada
SUP_SUB_P425_AT1-RH5 Aplicação conjunta das disposições previstas na legislação relativa à responsabilidade ambiental	2015	Executada
SUP_SUB_P427_AT5-RH5 Otimização das redes de monitorização de avaliação do estado das massas de água e das zonas protegidas	2015	Executada
SUP_SUB_P480_AT4-RH5 Aplicação da recomendação IRAR nº 1/2007, gestão de fossas sépticas no âmbito de soluções particulares de disposição de águas residuais	2015	Em execução
SUP_SUB_P9_AT2-RH5 Balanço e reprogramação do Programa Nacional para o Uso Eficiente da água (PNUEA)	2015	Em execução
SUP_E215_AT3-RH5 Implementação das medidas de minimização previstas na DIA do IC3 Tomar/Coimbra	2015	Executada
SUP_E54_AT3-RH5 Elaboração do projeto do “Guia metodológico para elaboração do Plano de Gestão de Risco de Inundações para Zonas Urbanas	2015	Não executada
SUP_P270_AT5-RH5 Implementação de redes de monitorização de caudal sólido	2015	Não executada
SUP_P332_AT7-RH5 Estudo para avaliação de custos de escassez e aplicação de coeficientes de escassez diferenciados por bacia no cálculo da Taxa Recursos Hídricos (TRH)	2015	Não executada
SUP_P343_AT4-RH5 Estudo complementar para avaliação do impacte das pressões	2015	Não executada
SUP_P430_AT5-RH5 Estudo do impacto das alterações climáticas no cumprimento dos objetivos ambientais	2015	Não executada

Medidas do 1º Ciclo de Planeamento		
Medida	Estado de implementação	
Código - Designação	Ano	Estado
SUP_P434_AT7-RH5 Análise da viabilidade de implementação de um plano para restabelecimento da conectividade dos cursos de água para a fauna piscícola	2015	Não executada
SUP_P448_AT3-RH5 Definição de áreas a preservar ao nível das bacias hidrográficas	2015	Não executada
SUP_SUB_P265_AT5-RH5 Acompanhamento dos impactes nas massas de água em resultado da implementação do Decreto-Lei n.º 276/2009, de 2 de outubro	2015	Não executada
SUP_SUB_P28_AT4-RH5 Implementação e acompanhamento da Estratégia Nacional de Efluentes Agropecuários e Agroindustriais (ENEAPAI) no atual enquadramento legal	2015	Não executada
SUP_SUB_P364_AT3-RH5 Identificação de reservas estratégicas para fazer face a situações de escassez	2015	Não executada
SUP_SUB_P367_AT4-RH5 Identificação das áreas condicionadas à utilização agrícola de lamas de depuração e efluentes pecuários	2015	Não executada
SUP_SUB_P426_AT1-RH5 Regulamentação da Lei da Água	2015	Não executada
SUP_SUB_P440_AT3-RH5 Sistema de Previsão e Gestão de Secas	2015	Não executada
SUP_E234_AT3-RH5 Implementação das medidas de minimização previstas na DIA do Porto de Recreio de Alvrangel	2015	Não executada

Medidas do 2º Ciclo de Planeamento		
Medida	Programação Física	
Código - Designação	1º Ciclo	Ano
PTE1P15M10_SUP_RH5 Construção do Sistema Intercetor e estação elevatória do subsistema de Olalhas/Alqueidão, concelho de Tomar	Não	2017-2019

A massa de água vai ainda beneficiar de medidas de âmbito regional, apresentadas na Parte 6 do PGRH.

Ficha de Caracterização de Massa de Água Superficial

Código: PT05TEJ09181**Nome:** Rio Sever**Categoria:** Rio**Bacia hidrográfica:** Tejo**Natureza:** Natural**Sub-bacia hidrográfica:** Sever**Tipologia:** Rios Montanhosos do Sul**Extensão da MA (km):** 28,4905**Internacional:** Fronteiriça**Área da MA (km²):****Código ES:** ES030MSPF1029010**Área da bacia da MA (km²):** 87,185

Enquadramento Territorial

Concelhos: CASTELO DE VIDE, MARVÃO

Zonas Protegidas

Código	Tipo	Designação
PTCON0007	Zona designada para a proteção de habitats (Sítios de Importância Comunitária - SIC)	SÃO MAMEDE

Pressões Quantitativas e Qualitativas					
<i>Captação de água por setor de atividade</i>					
Setor		Volume (hm³/ano)		Pressão Significativa	
<i>Cargas por setor de atividade (kg/ano)</i>					
Setor	CBO₅	CQO	N_{total}	P_{total}	Pressão Significativa
Agrícola			9326,722	777,079	Não
Pecuária			8751,736	383,752	Não
<i>Pressão Transfronteiriça</i>					
Setor		Captações (Nº)		Rejeições de águas residuais (Nº)	

Pressões Hidromorfológicas				
Tipo			Valor	
Barragens (N.º)			4	
<i>Barragens</i>				
Designação	Classe	Volume útil armazenado (hm³)	Dispositivos de transposição para peixes	Regime de Caudais Ecológicos
Alice Coutinho 1	Outras IH	0,018		
Alice Coutinho 3	Outras IH	0,005		
Alice Coutinho 4	Pequenas Barragens (RSPB)			
Manuel Silva 5	Outras IH			A implementar
<i>Intervenções</i>				
Tipo de intervenção			Nº	
<i>Regularização fluvial</i>				
Tipo de intervenção			Objetivo	
<i>Transvases</i>				
Massa de água de destino (Código - Designação)		Objetivo		Caudal (m³/dia)

Pressões Hidromorfológicas	
Pressão Transfronteiriça	
Tipo de pressão	Valor

Monitorização			
Estações			
Vigilância (n.º)	Operacional (n.º)	Hidrométrica (n.º)	Sedimentológica (n.º)
1	0	0	0

Avaliação do Estado		
Elementos de qualidade		
Tipo de Elemento	Classificação	Parâmetro
		Responsável/A recuperar
Estado/Potencial Ecológico		
Biológicos	Bom	
Hidromorfológicos	Bom	
Físico-Químicos Gerais	Bom	
Poluentes específicos	Bom	
Estado Químico		
Substâncias Prioritárias e outros elementos	Bom	

Classificação do estado				
Estado Químico				
Ciclo de Planeamento	Estado	Nível de confiança	Pressão(ões) responsável(eis)	Identificação da(s) Pressão(ões) responsável(eis)
1º Ciclo (2009-2015)	Bom			
2º Ciclo (2016-2021)	Bom	Elevado		

Classificação do estado				
Estado/Potencial ecológico				
Ciclo de Planeamento	Estado	Nível de confiança	Pressão(ões) responsável(eis)	Identificação da(s) Pressão(ões) responsável(eis)
1º Ciclo (2009-2015)	Bom	Elevado		
2º Ciclo (2016-2021)	Bom	Elevado		
Classificação do estado global				
1º Ciclo			2º Ciclo	
Bom e Superior			Bom e Superior	
Avaliação das Zonas Protegidas				
Designação	Ciclo de Planeamento			
	1º Ciclo	2º Ciclo		

Objetivos Ambientais	
Ciclo de Planeamento	
1º Ciclo	Bom e superior
Ano	2015
Prorrogação ou derrogação	
Justificação	
2º Ciclo	Bom e superior
Ano	2015
Prorrogação ou derrogação	
Justificação	

Observações

Medidas do 1º Ciclo de Planeamento		
Medida	Estado de implementação	
Código - Designação	Ano	Estado
SUP_E279_AT3-RH5 Reabilitação e requalificação de linhas de água	2015	Em execução
SUP_E311_AT6-RH5 SIARL - Sistema de Informação de Apoio à Reposição da Legalidade	2015	Executada
SUP_E345_AT4-RH5 Realização de planos de gestão de lamas e efluentes pecuários	2015	Em execução
SUP_P360_AT3-RH5 Desenvolvimento de Planos de Gestão dos Riscos de Inundações.	2015	Em execução
SUP_P361_AT1-RH5 Complemento dos sistemas de classificação do estado ecológico e do potencial ecológico das massas de água superficiais.	2015	Em execução
SUP_P431_AT1-RH5 Elaboração de um Manual sobre o Regime Jurídico da Utilização dos Recursos Hídricos na Perspetiva Contraordenacional	2015	Executada
SUP_P433_AT3-RH5 Reforço de Meios de Fiscalização do SEPNA para o combate à pesca ilegal de espécies migradoras	2015	Executada
SUP_P443_AT1-RH5 Reavaliação do Título de Utilização dos Recursos Hídricos (TURH) emitidos para os setores de atividades suscetíveis de causar poluição por substâncias perigosas	2015	Em execução
SUP_P449_AT3-RH5 Demarcação de troços navegáveis e fluviáveis	2015	Em execução
SUP_P450_AT4-RH5 Definir limites de descarga para as unidades industriais ligadas aos coletores municipais	2015	Em execução
SUP_P488_AT3-RH5 Atualização do levantamento do potencial de produção em mini-hídricas	2015	Executada
SUP_SUB_E334_AT7-RH5 Implementação da recomendação tarifária ERSAR n.º 2/2010	2015	Em execução
SUP_SUB_E62_AT7-RH5 Publicação do Diploma do regime económico e financeiro dos recursos hídricos e respetiva implementação	2015	Executada
SUP_SUB_E63_AT5-RH5 Fiscalização de unidades com títulos de utilização emitidos	2015	Em execução
SUP_SUB_E93_AT5-RH5 Monitorizações de Controlo Periódico e Ações de tratamento de efluentes nas áreas mineiras	2015	Executada
SUP_SUB_P2_AT4-RH5 Garantia de boas condições agrícolas e ambientais	2015	Em execução
SUP_SUB_P25_AT1-RH5 Implementação e acompanhamento do Regime de Exercício da Atividade Industrial (REAL)	2015	Em execução
SUP_SUB_P269_AT4-RH5 Implementação de um sistema integrado de gestão dos Títulos de Utilização dos Recursos Hídricos (TURH)	2015	Executada
SUP_SUB_P32_AT5-RH5 Definição de programa plurianual de fiscalização	2015	Em execução

Medidas do 1º Ciclo de Planeamento		
Medida	Estado de implementação	
Código - Designação	Ano	Estado
SUP_SUB_P337_AT6-RH5 Desenvolvimento de ações de sensibilização e formação	2015	Executada
SUP_SUB_P346_AT5-RH5 Reforço da monitorização da qualidade da água para abastecimento público	2015	Executada
SUP_SUB_P36_AT4-RH5 Estudo para identificação de aglomerados onde é viável a adoção de soluções eficazes de drenagem e tratamento de águas residuais	2015	Em execução
SUP_SUB_P368_AT4-RH5 Integração dos dados relativos aos níveis de tratamento das águas destinadas ao consumo humano	2015	Em execução
SUP_SUB_P39_AT4-RH5 Implementação e acompanhamento do Regime de Exercício da Atividade Pecuária (REAP)	2015	Em execução
SUP_SUB_P422_AT1-RH5 Publicação do Regime de Utilização dos Recursos Hídricos e respetiva implementação - Decreto-Lei n.º 226-A/2007, de 31 de maio	2015	Executada
SUP_SUB_P424_AT1-RH5 Regularização excecional das utilizações dos recursos hídricos do Decreto-Lei n.º 226A/2007, de 31 de maio	2015	Executada
SUP_SUB_P425_AT1-RH5 Aplicação conjunta das disposições previstas na legislação relativa à responsabilidade ambiental	2015	Executada
SUP_SUB_P427_AT5-RH5 Otimização das redes de monitorização de avaliação do estado das massas de água e das zonas protegidas	2015	Executada
SUP_SUB_P480_AT4-RH5 Aplicação da recomendação IRAR nº 1/2007, gestão de fossas sépticas no âmbito de soluções particulares de disposição de águas residuais	2015	Em execução
SUP_SUB_P9_AT2-RH5 Balanço e reprogramação do Programa Nacional para o Uso Eficiente da água (PNUEA)	2015	Em execução
SUP_E54_AT3-RH5 Elaboração do projeto do “Guia metodológico para elaboração do Plano de Gestão de Risco de Inundações para Zonas Urbanas	2015	Não executada
SUP_P332_AT7-RH5 Estudo para avaliação de custos de escassez e aplicação de coeficientes de escassez diferenciados por bacia no cálculo da Taxa Recursos Hídricos (TRH)	2015	Não executada
SUP_P343_AT4-RH5 Estudo complementar para avaliação do impacte das pressões	2015	Não executada
SUP_P430_AT5-RH5 Estudo do impacto das alterações climáticas no cumprimento dos objetivos ambientais	2015	Não executada
SUP_P434_AT7-RH5 Análise da viabilidade de implementação de um plano para restabelecimento da conectividade dos cursos de água para a fauna piscícola	2015	Não executada
SUP_P448_AT3-RH5 Definição de áreas a preservar ao nível das bacias hidrográficas	2015	Não executada

Medidas do 1º Ciclo de Planeamento		
Medida	Estado de implementação	
Código - Designação	Ano	Estado
SUP_SUB_P265_AT5-RH5 Acompanhamento dos impactes nas massas de água em resultado da implementação do Decreto-Lei n.º 276/2009, de 2 de outubro	2015	Não executada
SUP_SUB_P28_AT4-RH5 Implementação e acompanhamento da Estratégia Nacional de Efluentes Agropecuários e Agroindustriais (ENEAPAI) no atual enquadramento legal	2015	Não executada
SUP_SUB_P364_AT3-RH5 Identificação de reservas estratégicas para fazer face a situações de escassez	2015	Não executada
SUP_SUB_P367_AT4-RH5 Identificação das áreas condicionadas à utilização agrícola de lamas de depuração e efluentes pecuários	2015	Não executada
SUP_SUB_P426_AT1-RH5 Regulamentação da Lei da Água	2015	Não executada
SUP_SUB_P440_AT3-RH5 Sistema de Previsão e Gestão de Secas	2015	Não executada

Medidas do 2º Ciclo de Planeamento		
Medida	Programação Física	
Código - Designação	1º Ciclo	Ano

A massa de água vai ainda beneficiar de medidas de âmbito regional, apresentadas na Parte 6 do PGRH.

Ficha de Caracterização de Massa de Água Superficial

Código: PT05TEJ0918N**Nome:** Rio Sever**Categoria:** Rio**Bacia hidrográfica:** Tejo**Natureza:** Natural**Sub-bacia hidrográfica:** Sever**Tipologia:** Rios Montanhosos do Sul**Extensão da MA (km):** 13,4946**Internacional:** Não**Área da MA (km²):****Código ES:****Área da bacia da MA (km²):** 66,8729

Enquadramento Territorial

Concelhos: MARVÃO, PORTALEGRE

Zonas Protegidas

Código	Tipo	Designação
PTCON0007	Zona designada para a proteção de habitats (Sítios de Importância Comunitária - SIC)	SÃO MAMEDE

Pressões Quantitativas e Qualitativas

Captação de água por setor de atividade

Setor	Volume (hm³/ano)	Pressão Significativa
Agrícola	0,059	Não

Pressões Quantitativas e Qualitativas					
<i>Cargas por setor de atividade (kg/ano)</i>					
Setor	CBO₅	CQO	N_{total}	P_{total}	Pressão Significativa
Urbano	427,21	1525,75	1360,61	104,11	Não
Agrícola			18670,986	2115,182	Não
Pecuária			15172,393	681,664	Não
<i>Pressão Transfronteiriça</i>					
Setor	Captações (Nº)		Rejeições de águas residuais (Nº)		

Pressões Hidromorfológicas				
Tipo			Valor	
Barragens (N.º)			1	
<i>Barragens</i>				
Designação	Classe	Volume útil armazenado (hm³)	Dispositivos de transposição para peixes	Regime de Caudais Ecológicos
Joaquim Azevedo	Outras IH	0,02		
<i>Intervenções</i>				
Tipo de intervenção			Nº	
<i>Regularização fluvial</i>				
Tipo de intervenção			Objetivo	
<i>Transvases</i>				
Massa de água de destino (Código - Designação)	Objetivo		Caudal (m³/dia)	
<i>Pressão Transfronteiriça</i>				
Tipo de pressão			Valor	

Monitorização
Estações

Monitorização			
Vigilância (n.º)	Operacional (n.º)	Hidrométrica (n.º)	Sedimentológica (n.º)
1	0	0	0

Avaliação do Estado		
Elementos de qualidade		
Tipo de Elemento	Classificação	Parâmetro
		Responsável/A recuperar
Estado/Potencial Ecológico		
Biológicos	Bom	
Hidromorfológicos	Bom	
Físico-Químicos Gerais	Bom	
Poluentes específicos	Bom	
Estado Químico		
Substâncias Prioritárias e outros elementos	Desconhecido	

Classificação do estado				
Estado Químico				
Ciclo de Planeamento	Estado	Nível de confiança	Pressão(ões) responsável(eis)	Identificação da(s) Pressão(ões) responsável(eis)
1º Ciclo (2009-2015)	Bom			
2º Ciclo (2016-2021)	Desconhecido	Sem informação		
Estado/Potencial ecológico				
Ciclo de Planeamento	Estado	Nível de confiança	Pressão(ões) responsável(eis)	Identificação da(s) Pressão(ões) responsável(eis)
1º Ciclo (2009-2015)	Bom	Elevado		
2º Ciclo (2016-2021)	Bom	Elevado		

Classificação do estado		
Classificação do estado global		
1º Ciclo	2º Ciclo	
Bom e Superior	Bom e Superior	
Avaliação das Zonas Protegidas		
Designação	Ciclo de Planeamento	
	1º Ciclo	2º Ciclo

Objetivos Ambientais	
Ciclo de Planeamento	
1º Ciclo	Bom e superior
Ano	2015
Prorrogação ou derrogação	
Justificação	
2º Ciclo	Bom e superior
Ano	2015
Prorrogação ou derrogação	
Justificação	

Observações

Medidas do 1º Ciclo de Planeamento		
Medida	Estado de implementação	
Código - Designação	Ano	Estado
SUP_E279_AT3-RH5 Reabilitação e requalificação de linhas de água	2015	Em execução
SUP_E311_AT6-RH5 SIARL - Sistema de Informação de Apoio à Reposição da Legalidade	2015	Executada

Medidas do 1º Ciclo de Planeamento		
Medida	Estado de implementação	
Código - Designação	Ano	Estado
SUP_E345_AT4-RH5 Realização de planos de gestão de lamas e efluentes pecuários	2015	Em execução
SUP_P360_AT3-RH5 Desenvolvimento de Planos de Gestão dos Riscos de Inundações.	2015	Em execução
SUP_P361_AT1-RH5 Complemento dos sistemas de classificação do estado ecológico e do potencial ecológico das massas de água superficiais.	2015	Em execução
SUP_P431_AT1-RH5 Elaboração de um Manual sobre o Regime Jurídico da Utilização dos Recursos Hídricos na Perspetiva Contraordenacional	2015	Executada
SUP_P433_AT3-RH5 Reforço de Meios de Fiscalização do SEPNA para o combate à pesca ilegal de espécies migradoras	2015	Executada
SUP_P443_AT1-RH5 Reavaliação do Título de Utilização dos Recursos Hídricos (TURH) emitidos para os setores de atividades suscetíveis de causar poluição por substâncias perigosas	2015	Em execução
SUP_P449_AT3-RH5 Demarcação de troços navegáveis e flutuáveis	2015	Em execução
SUP_P450_AT4-RH5 Definir limites de descarga para as unidades industriais ligadas aos coletores municipais	2015	Em execução
SUP_P488_AT3-RH5 Atualização do levantamento do potencial de produção em mini-hídricas	2015	Executada
SUP_SUB_E334_AT7-RH5 Implementação da recomendação tarifária ERSAR n.º 2/2010	2015	Em execução
SUP_SUB_E62_AT7-RH5 Publicação do Diploma do regime económico e financeiro dos recursos hídricos e respetiva implementação	2015	Executada
SUP_SUB_E63_AT5-RH5 Fiscalização de unidades com títulos de utilização emitidos	2015	Em execução
SUP_SUB_P2_AT4-RH5 Garantia de boas condições agrícolas e ambientais	2015	Em execução
SUP_SUB_P25_AT1-RH5 Implementação e acompanhamento do Regime de Exercício da Atividade Industrial (REAI)	2015	Em execução
SUP_SUB_P269_AT4-RH5 Implementação de um sistema integrado de gestão dos Títulos de Utilização dos Recursos Hídricos (TURH)	2015	Executada
SUP_SUB_P32_AT5-RH5 Definição de programa plurianual de fiscalização	2015	Em execução
SUP_SUB_P337_AT6-RH5 Desenvolvimento de ações de sensibilização e formação	2015	Executada
SUP_SUB_P346_AT5-RH5 Reforço da monitorização da qualidade da água para abastecimento público	2015	Executada
SUP_SUB_P36_AT4-RH5 Estudo para identificação de aglomerados onde é viável a adoção de soluções eficazes de drenagem e tratamento de águas residuais	2015	Em execução

Medidas do 1º Ciclo de Planeamento		
Medida	Estado de implementação	
Código - Designação	Ano	Estado
SUP_SUB_P368_AT4-RH5 Integração dos dados relativos aos níveis de tratamento das águas destinadas ao consumo humano	2015	Em execução
SUP_SUB_P39_AT4-RH5 Implementação e acompanhamento do Regime de Exercício da Atividade Pecuária (REAP)	2015	Em execução
SUP_SUB_P422_AT1-RH5 Publicação do Regime de Utilização dos Recursos Hídricos e respetiva implementação - Decreto-Lei n.º 226-A/2007, de 31 de maio	2015	Executada
SUP_SUB_P424_AT1-RH5 Regularização excecional das utilizações dos recursos hídricos do Decreto-Lei n.º 226A/2007, de 31 de maio	2015	Executada
SUP_SUB_P425_AT1-RH5 Aplicação conjunta das disposições previstas na legislação relativa à responsabilidade ambiental	2015	Executada
SUP_SUB_P427_AT5-RH5 Otimização das redes de monitorização de avaliação do estado das massas de água e das zonas protegidas	2015	Executada
SUP_SUB_P480_AT4-RH5 Aplicação da recomendação IRAR nº 1/2007, gestão de fossas sépticas no âmbito de soluções particulares de disposição de águas residuais	2015	Em execução
SUP_SUB_P9_AT2-RH5 Balanço e reprogramação do Programa Nacional para o Uso Eficiente da água (PNUEA)	2015	Em execução
SUP_E54_AT3-RH5 Elaboração do projeto do “Guia metodológico para elaboração do Plano de Gestão de Risco de Inundações para Zonas Urbanas	2015	Não executada
SUP_P332_AT7-RH5 Estudo para avaliação de custos de escassez e aplicação de coeficientes de escassez diferenciados por bacia no cálculo da Taxa Recursos Hídricos (TRH)	2015	Não executada
SUP_P343_AT4-RH5 Estudo complementar para avaliação do impacte das pressões	2015	Não executada
SUP_P430_AT5-RH5 Estudo do impacto das alterações climáticas no cumprimento dos objetivos ambientais	2015	Não executada
SUP_P434_AT7-RH5 Análise da viabilidade de implementação de um plano para restabelecimento da conectividade dos cursos de água para a fauna piscícola	2015	Não executada
SUP_P448_AT3-RH5 Definição de áreas a preservar ao nível das bacias hidrográficas	2015	Não executada
SUP_SUB_P265_AT5-RH5 Acompanhamento dos impactes nas massas de água em resultado da implementação do Decreto-Lei n.º 276/2009, de 2 de outubro	2015	Não executada
SUP_SUB_P28_AT4-RH5 Implementação e acompanhamento da Estratégia Nacional de Efluentes Agropecuários e Agroindustriais (ENEAPAI) no atual enquadramento legal	2015	Não executada
SUP_SUB_P364_AT3-RH5 Identificação de reservas estratégicas para fazer face a situações de escassez	2015	Não executada

Medidas do 1º Ciclo de Planeamento		
Medida	Estado de implementação	
Código - Designação	Ano	Estado
SUP_SUB_P367_AT4-RH5 Identificação das áreas condicionadas à utilização agrícola de lamas de depuração e efluentes pecuários	2015	Não executada
SUP_SUB_P426_AT1-RH5 Regulamentação da Lei da Água	2015	Não executada
SUP_SUB_P440_AT3-RH5 Sistema de Previsão e Gestão de Secas	2015	Não executada

Medidas do 2º Ciclo de Planeamento		
Medida	Programação Física	
Código - Designação	1º Ciclo	Ano

A massa de água vai ainda beneficiar de medidas de âmbito regional, apresentadas na Parte 6 do PGRH.

Ficha de Caracterização de Massa de Água Superficial

Código: PT05TEJ0919**Nome:** Ribeira de Nisa (HMWB - Jusante Aç. Poio)**Categoria:** Rio**Bacia hidrográfica:** Tejo**Natureza:** Fortemente Modificada**Sub-bacia hidrográfica:** Tejo**Tipologia:** Rios do Sul de Média-Grande Dimensão**Extensão da MA (km):** 2,2094**Internacional:** Não**Área da MA (km²):****Código ES:****Área da bacia da MA (km²):** 2,3057

Enquadramento Territorial

Concelhos: NISA

Zonas Protegidas

Código	Tipo	Designação
PTP42	Zona designada para a proteção de Espécies Aquáticas de Interesse Económico (Águas Piscícolas)	RIB. DE NISA - TODO O CURSO DE ÁGUA
PTCON0044	Zona designada para a proteção de habitats (Sítios de Importância Comunitária - SIC)	NISA/LAGE DA PRATA
PTCON0007	Zona designada para a proteção de habitats (Sítios de Importância Comunitária - SIC)	SÃO MAMEDE

Pressões Quantitativas e Qualitativas					
<i>Captação de água por setor de atividade</i>					
Setor		Volume (hm ³ /ano)		Pressão Significativa	
Energia		7,968		Sim	
<i>Cargas por setor de atividade (kg/ano)</i>					
Setor	CBO ₅	CQO	N _{total}	P _{total}	Pressão Significativa
Agrícola			713,862	93,817	Sim
Pecuária			395,99	17,699	Sim
<i>Pressão Transfronteiriça</i>					
Setor		Captações (Nº)		Rejeições de águas residuais (Nº)	

Pressões Hidromorfológicas				
Tipo			Valor	
<i>Barragens</i>				
Designação	Classe	Volume útil armazenado (hm ³)	Dispositivos de transposição para peixes	Regime de Caudais Ecológicos
<i>Intervenções</i>				
Tipo de intervenção			Nº	
<i>Regularização fluvial</i>				
Tipo de intervenção			Objetivo	
<i>Transvases</i>				
Massa de água de destino (Código - Designação)	Objetivo		Caudal (m ³ /dia)	
<i>Pressão Transfronteiriça</i>				
Tipo de pressão			Valor	

Monitorização
<i>Estações</i>

Monitorização			
Vigilância (n.º)	Operacional (n.º)	Hidrométrica (n.º)	Sedimentológica (n.º)
0	0	0	0

Avaliação do Estado		
Elementos de qualidade		
Tipo de Elemento	Classificação	Parâmetro
		Responsável/A recuperar
Estado/Potencial Ecológico		
Biológicos	Desconhecido/Sem informação	
Hidromorfológicos	Desconhecido/Sem informação	
Físico-Químicos Gerais	Desconhecido/Sem informação	
Poluentes específicos	Desconhecido/Sem informação	
Estado Químico		
Substâncias Prioritárias e outros elementos	Desconhecido	

Classificação do estado				
Estado Químico				
Ciclo de Planeamento	Estado	Nível de confiança	Pressão(ões) responsável(eis)	Identificação da(s) Pressão(ões) responsável(eis)
1º Ciclo (2009-2015)	Bom			
2º Ciclo (2016-2021)	Desconhecido	Sem informação		
Estado/Potencial ecológico				
Ciclo de Planeamento	Estado	Nível de confiança	Pressão(ões) responsável(eis)	Identificação da(s) Pressão(ões) responsável(eis)
1º Ciclo (2009-2015)	Razoável	Baixo		
2º Ciclo (2016-2021)	Razoável	Médio	2.10 Difusa - Outras	Pecuária
2º Ciclo (2016-2021)	Razoável	Médio	2.2 Difusa - Agricultura	

Classificação do estado				
2º Ciclo (2016-2021)	Razoável	Médio	3.5 Captação / Desvio de caudal - Energia hidroelétrica	Aproveitamento Hidroelétrico do Açude do Poio a montante
2º Ciclo (2016-2021)	Razoável	Médio	4.3.3 Alteração Hidrológica - Energia hidroelétrica	Aproveitamento Hidroelétrico do Açude do Poio a montante
Classificação do estado global				
1º Ciclo			2º Ciclo	
Inferior a Bom			Inferior a Bom	
Avaliação das Zonas Protegidas				
Designação		Ciclo de Planeamento		
		1º Ciclo	2º Ciclo	

Objetivos Ambientais	
Ciclo de Planeamento	
1º Ciclo	Inferior a Bom
Ano	2015
Prorrogação ou derrogação	
Justificação	
2º Ciclo	Inferior a Bom
Ano	2016-2021
Prorrogação ou derrogação	Artigo 4.º (4) - Condições naturais
Justificação	Implementação e monitorização de regimes de caudais ecológicos, que deverão ser ajustados, até se atingir o bom estado das massas de água a jusante. Medidas de controlo da poluição difusa de origem agrícola que não conseguiram surtir efeito até 2015.

Observações

Medidas do 1º Ciclo de Planeamento		
Medida	Estado de implementação	
Código - Designação	Ano	Estado
SUP_E279_AT3-RH5 Reabilitação e requalificação de linhas de água	2015	Em execução
SUP_E311_AT6-RH5 SIARL - Sistema de Informação de Apoio à Reposição da Legalidade	2015	Executada
SUP_E345_AT4-RH5 Realização de planos de gestão de lamas e efluentes pecuários	2015	Em execução
SUP_P263_AT3-RH5 Definição de um regime de caudais ecológicos para cada aproveitamento hidráulico	2015	Em execução
SUP_P317_AT3-RH5 Elaboração de Planos de Ordenamento de Albufeira (POA)	2015	Em execução
SUP_P360_AT3-RH5 Desenvolvimento de Planos de Gestão dos Riscos de Inundações.	2015	Em execução
SUP_P361_AT1-RH5 Complemento dos sistemas de classificação do estado ecológico e do potencial ecológico das massas de água superficiais.	2015	Em execução
SUP_P431_AT1-RH5 Elaboração de um Manual sobre o Regime Jurídico da Utilização dos Recursos Hídricos na Perspetiva Contraordenacional	2015	Executada
SUP_P433_AT3-RH5 Reforço de Meios de Fiscalização do SEPNA para o combate à pesca ilegal de espécies migradoras	2015	Executada
SUP_P441_AT3-RH5 Implementação do Plano de Gestão da Enguia para Portugal	2015	Em execução
SUP_P443_AT1-RH5 Reavaliação do Título de Utilização dos Recursos Hídricos (TURH) emitidos para os setores de atividades suscetíveis de causar poluição por substâncias perigosas	2015	Em execução
SUP_P449_AT3-RH5 Demarcação de troços navegáveis e flutuáveis	2015	Em execução
SUP_P450_AT4-RH5 Definir limites de descarga para as unidades industriais ligadas aos coletores municipais	2015	Em execução
SUP_P488_AT3-RH5 Atualização do levantamento do potencial de produção em mini-hídricas	2015	Executada
SUP_SUB_E334_AT7-RH5 Implementação da recomendação tarifária ERSAR n.º 2/2010	2015	Em execução
SUP_SUB_E62_AT7-RH5 Publicação do Diploma do regime económico e financeiro dos recursos hídricos e respetiva implementação	2015	Executada
SUP_SUB_E63_AT5-RH5 Fiscalização de unidades com títulos de utilização emitidos	2015	Em execução
SUP_SUB_E93_AT5-RH5 Monitorizações de Controlo Periódico e Ações de tratamento de efluentes nas áreas mineiras	2015	Executada
SUP_SUB_P2_AT4-RH5 Garantia de boas condições agrícolas e ambientais	2015	Em execução

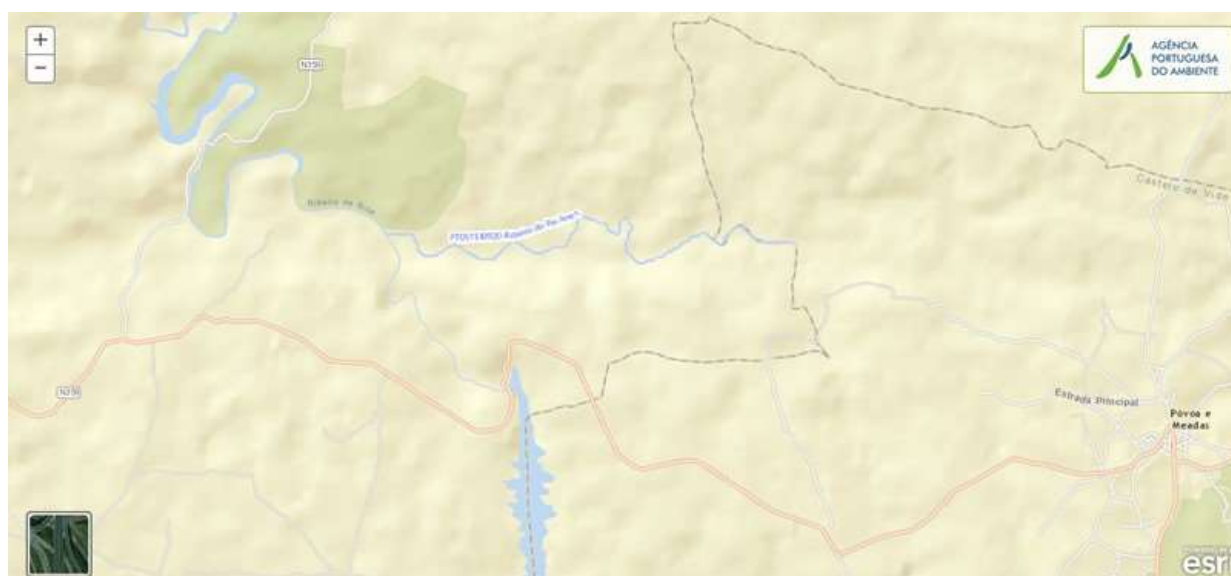
Medidas do 1º Ciclo de Planeamento		
Medida	Estado de implementação	
Código - Designação	Ano	Estado
SUP_SUB_P25_AT1-RH5 Implementação e acompanhamento do Regime de Exercício da Atividade Industrial (REAL)	2015	Em execução
SUP_SUB_P269_AT4-RH5 Implementação de um sistema integrado de gestão dos Títulos de Utilização dos Recursos Hídricos (TURH)	2015	Executada
SUP_SUB_P32_AT5-RH5 Definição de programa plurianual de fiscalização	2015	Em execução
SUP_SUB_P337_AT6-RH5 Desenvolvimento de ações de sensibilização e formação	2015	Executada
SUP_SUB_P346_AT5-RH5 Reforço da monitorização da qualidade da água para abastecimento público	2015	Executada
SUP_SUB_P36_AT4-RH5 Estudo para identificação de aglomerados onde é viável a adoção de soluções eficazes de drenagem e tratamento de águas residuais	2015	Em execução
SUP_SUB_P368_AT4-RH5 Integração dos dados relativos aos níveis de tratamento das águas destinadas ao consumo humano	2015	Em execução
SUP_SUB_P39_AT4-RH5 Implementação e acompanhamento do Regime de Exercício da Atividade Pecuária (REAP)	2015	Em execução
SUP_SUB_P422_AT1-RH5 Publicação do Regime de Utilização dos Recursos Hídricos e respetiva implementação - Decreto-Lei n.º 226-A/2007, de 31 de maio	2015	Executada
SUP_SUB_P424_AT1-RH5 Regularização excecional das utilizações dos recursos hídricos do Decreto-Lei n.º 226A/2007, de 31 de maio	2015	Executada
SUP_SUB_P425_AT1-RH5 Aplicação conjunta das disposições previstas na legislação relativa à responsabilidade ambiental	2015	Executada
SUP_SUB_P427_AT5-RH5 Otimização das redes de monitorização de avaliação do estado das massas de água e das zonas protegidas	2015	Executada
SUP_SUB_P480_AT4-RH5 Aplicação da recomendação IRAR nº 1/2007, gestão de fossas sépticas no âmbito de soluções particulares de disposição de águas residuais	2015	Em execução
SUP_SUB_P9_AT2-RH5 Balanço e reprogramação do Programa Nacional para o Uso Eficiente da água (PNUEA)	2015	Em execução
SUP_P447_AT2-RH5 Estudo para definição de regime de caudais ecológicos no rio Tejo	2015	Em execução
SUP_E54_AT3-RH5 Elaboração do projeto do “Guia metodológico para elaboração do Plano de Gestão de Risco de Inundações para Zonas Urbanas	2015	Não executada
SUP_P332_AT7-RH5 Estudo para avaliação de custos de escassez e aplicação de coeficientes de escassez diferenciados por bacia no cálculo da Taxa Recursos Hídricos (TRH)	2015	Não executada
SUP_P343_AT4-RH5 Estudo complementar para avaliação do impacte das pressões	2015	Não executada

Medidas do 1º Ciclo de Planeamento		
Medida	Estado de implementação	
Código - Designação	Ano	Estado
SUP_P430_AT5-RH5 Estudo do impacto das alterações climáticas no cumprimento dos objetivos ambientais	2015	Não executada
SUP_P434_AT7-RH5 Análise da viabilidade de implementação de um plano para restabelecimento da conectividade dos cursos de água para a fauna piscícola	2015	Não executada
SUP_P448_AT3-RH5 Definição de áreas a preservar ao nível das bacias hidrográficas	2015	Não executada
SUP_SUB_P265_AT5-RH5 Acompanhamento dos impactes nas massas de água em resultado da implementação do Decreto-Lei n.º 276/2009, de 2 de outubro	2015	Não executada
SUP_SUB_P28_AT4-RH5 Implementação e acompanhamento da Estratégia Nacional de Efluentes Agropecuários e Agroindustriais (ENEAPAI) no atual enquadramento legal	2015	Não executada
SUP_SUB_P364_AT3-RH5 Identificação de reservas estratégicas para fazer face a situações de escassez	2015	Não executada
SUP_SUB_P367_AT4-RH5 Identificação das áreas condicionadas à utilização agrícola de lamas de depuração e efluentes pecuários	2015	Não executada
SUP_SUB_P426_AT1-RH5 Regulamentação da Lei da Água	2015	Não executada
SUP_SUB_P440_AT3-RH5 Sistema de Previsão e Gestão de Secas	2015	Não executada

Medidas do 2º Ciclo de Planeamento		
Medida	Programação Física	
Código - Designação	1º Ciclo	Ano
PTE3P03M01_SUP_RH5 Implementação dos Regime de Caudais Ecológicos das Barragens de Castelo de Bode e Pracana, nas condições expressas nos respetivos Contratos de Concessão, e elaboração de um estudo para a definição e implementação dos Regimes de Caudais Ecológicos em Sta Luzia e Poio, no âmbito da revisão dos seus Contratos de Concessão.	Sim	2017-2022

A massa de água vai ainda beneficiar de medidas de âmbito regional, apresentadas na Parte 6 do PGRH.

Ficha de Caracterização de Massa de Água Superficial

Código: PT05TEJ0920**Nome:** Ribeiro do Pai Anes**Categoria:** Rio**Bacia hidrográfica:** Tejo**Natureza:** Natural**Sub-bacia hidrográfica:** Tejo**Tipologia:** Rios do Sul de Pequena Dimensão**Extensão da MA (km):** 4,6853**Internacional:** Não**Área da MA (km²):****Código ES:****Área da bacia da MA (km²):** 19,4928

Enquadramento Territorial

Concelhos: CASTELO DE VIDE, NISA

Zonas Protegidas

Código	Tipo	Designação
PTCON0007	Zona designada para a proteção de habitats (Sítios de Importância Comunitária - SIC)	SÃO MAMEDE

Pressões Quantitativas e Qualitativas					
<i>Captação de água por setor de atividade</i>					
Setor		Volume (hm³/ano)		Pressão Significativa	
<i>Cargas por setor de atividade (kg/ano)</i>					
Setor	CBO₅	CQO	N_{total}	P_{total}	Pressão Significativa
Agrícola			6259,487	864,543	Não
Pecuária			4627,003	193,603	Não
<i>Pressão Transfronteiriça</i>					
Setor		Captações (Nº)		Rejeições de águas residuais (Nº)	

Pressões Hidromorfológicas				
Tipo			Valor	
Barragens (N.º)			2	
<i>Barragens</i>				
Designação	Classe	Volume útil armazenado (hm³)	Dispositivos de transposição para peixes	Regime de Caudais Ecológicos
F Miranda	Outras IH	0,005		
Manuel Carmona	Outras IH			
<i>Intervenções</i>				
Tipo de intervenção			Nº	
<i>Regularização fluvial</i>				
Tipo de intervenção			Objetivo	
<i>Transvases</i>				
Massa de água de destino (Código - Designação)		Objetivo		Caudal (m³/dia)
<i>Pressão Transfronteiriça</i>				
Tipo de pressão			Valor	

Monitorização			
Estações			
Vigilância (n.º)	Operacional (n.º)	Hidrométrica (n.º)	Sedimentológica (n.º)
0	0	0	0

Avaliação do Estado		
Elementos de qualidade		
Tipo de Elemento	Classificação	Parâmetro
		Responsável/A recuperar
Estado/Potencial Ecológico		
Biológicos	Desconhecido/Sem informação	
Hidromorfológicos	Desconhecido/Sem informação	
Físico-Químicos Gerais	Desconhecido/Sem informação	
Poluentes específicos	Desconhecido/Sem informação	
Estado Químico		
Substâncias Prioritárias e outros elementos	Desconhecido	

Classificação do estado				
Estado Químico				
Ciclo de Planeamento	Estado	Nível de confiança	Pressão(ões) responsável(eis)	Identificação da(s) Pressão(ões) responsável(eis)
1º Ciclo (2009-2015)	Bom			
2º Ciclo (2016-2021)	Desconhecido	Sem informação		
Estado/Potencial ecológico				
Ciclo de Planeamento	Estado	Nível de confiança	Pressão(ões) responsável(eis)	Identificação da(s) Pressão(ões) responsável(eis)
1º Ciclo (2009-2015)	Bom	Baixo		
2º Ciclo (2016-2021)	Bom	Baixo		

Classificação do estado		
Classificação do estado global		
1º Ciclo	2º Ciclo	
Bom e Superior	Bom e Superior	
Avaliação das Zonas Protegidas		
Designação	Ciclo de Planeamento	
	1º Ciclo	2º Ciclo

Objetivos Ambientais	
Ciclo de Planeamento	
1º Ciclo	Bom e superior
Ano	2015
Prorrogação ou derrogação	
Justificação	
2º Ciclo	Bom e superior
Ano	2015
Prorrogação ou derrogação	
Justificação	

Observações

Medidas do 1º Ciclo de Planeamento		
Medida	Estado de implementação	
Código - Designação	Ano	Estado
SUP_E279_AT3-RH5 Reabilitação e requalificação de linhas de água	2015	Em execução
SUP_E311_AT6-RH5 SIARL - Sistema de Informação de Apoio à Reposição da Legalidade	2015	Executada

Medidas do 1º Ciclo de Planeamento		
Medida	Estado de implementação	
Código - Designação	Ano	Estado
SUP_E345_AT4-RH5 Realização de planos de gestão de lamas e efluentes pecuários	2015	Em execução
SUP_P360_AT3-RH5 Desenvolvimento de Planos de Gestão dos Riscos de Inundações.	2015	Em execução
SUP_P361_AT1-RH5 Complemento dos sistemas de classificação do estado ecológico e do potencial ecológico das massas de água superficiais.	2015	Em execução
SUP_P431_AT1-RH5 Elaboração de um Manual sobre o Regime Jurídico da Utilização dos Recursos Hídricos na Perspetiva Contraordenacional	2015	Executada
SUP_P433_AT3-RH5 Reforço de Meios de Fiscalização do SEPNA para o combate à pesca ilegal de espécies migradoras	2015	Executada
SUP_P443_AT1-RH5 Reavaliação do Título de Utilização dos Recursos Hídricos (TURH) emitidos para os setores de atividades suscetíveis de causar poluição por substâncias perigosas	2015	Em execução
SUP_P449_AT3-RH5 Demarcação de troços navegáveis e flutuáveis	2015	Em execução
SUP_P450_AT4-RH5 Definir limites de descarga para as unidades industriais ligadas aos coletores municipais	2015	Em execução
SUP_P488_AT3-RH5 Atualização do levantamento do potencial de produção em mini-hídricas	2015	Executada
SUP_SUB_E334_AT7-RH5 Implementação da recomendação tarifária ERSAR n.º 2/2010	2015	Em execução
SUP_SUB_E62_AT7-RH5 Publicação do Diploma do regime económico e financeiro dos recursos hídricos e respetiva implementação	2015	Executada
SUP_SUB_E63_AT5-RH5 Fiscalização de unidades com títulos de utilização emitidos	2015	Em execução
SUP_SUB_E93_AT5-RH5 Monitorizações de Controlo Periódico e Ações de tratamento de efluentes nas áreas mineiras	2015	Executada
SUP_SUB_P2_AT4-RH5 Garantia de boas condições agrícolas e ambientais	2015	Em execução
SUP_SUB_P25_AT1-RH5 Implementação e acompanhamento do Regime de Exercício da Atividade Industrial (REAI)	2015	Em execução
SUP_SUB_P269_AT4-RH5 Implementação de um sistema integrado de gestão dos Títulos de Utilização dos Recursos Hídricos (TURH)	2015	Executada
SUP_SUB_P32_AT5-RH5 Definição de programa plurianual de fiscalização	2015	Em execução
SUP_SUB_P337_AT6-RH5 Desenvolvimento de ações de sensibilização e formação	2015	Executada
SUP_SUB_P346_AT5-RH5 Reforço da monitorização da qualidade da água para abastecimento público	2015	Executada

Medidas do 1º Ciclo de Planeamento		
Medida	Estado de implementação	
Código - Designação	Ano	Estado
SUP_SUB_P36_AT4-RH5 Estudo para identificação de aglomerados onde é viável a adoção de soluções eficazes de drenagem e tratamento de águas residuais	2015	Em execução
SUP_SUB_P368_AT4-RH5 Integração dos dados relativos aos níveis de tratamento das águas destinadas ao consumo humano	2015	Em execução
SUP_SUB_P39_AT4-RH5 Implementação e acompanhamento do Regime de Exercício da Atividade Pecuária (REAP)	2015	Em execução
SUP_SUB_P422_AT1-RH5 Publicação do Regime de Utilização dos Recursos Hídricos e respetiva implementação - Decreto-Lei n.º 226-A/2007, de 31 de maio	2015	Executada
SUP_SUB_P424_AT1-RH5 Regularização excecional das utilizações dos recursos hídricos do Decreto-Lei n.º 226A/2007, de 31 de maio	2015	Executada
SUP_SUB_P425_AT1-RH5 Aplicação conjunta das disposições previstas na legislação relativa à responsabilidade ambiental	2015	Executada
SUP_SUB_P427_AT5-RH5 Otimização das redes de monitorização de avaliação do estado das massas de água e das zonas protegidas	2015	Executada
SUP_SUB_P480_AT4-RH5 Aplicação da recomendação IRAR nº 1/2007, gestão de fossas sépticas no âmbito de soluções particulares de disposição de águas residuais	2015	Em execução
SUP_SUB_P9_AT2-RH5 Balanço e reprogramação do Programa Nacional para o Uso Eficiente da água (PNUEA)	2015	Em execução
SUP_E54_AT3-RH5 Elaboração do projeto do “Guia metodológico para elaboração do Plano de Gestão de Risco de Inundações para Zonas Urbanas	2015	Não executada
SUP_P332_AT7-RH5 Estudo para avaliação de custos de escassez e aplicação de coeficientes de escassez diferenciados por bacia no cálculo da Taxa Recursos Hídricos (TRH)	2015	Não executada
SUP_P343_AT4-RH5 Estudo complementar para avaliação do impacte das pressões	2015	Não executada
SUP_P430_AT5-RH5 Estudo do impacto das alterações climáticas no cumprimento dos objetivos ambientais	2015	Não executada
SUP_P434_AT7-RH5 Análise da viabilidade de implementação de um plano para restabelecimento da conectividade dos cursos de água para a fauna piscícola	2015	Não executada
SUP_P448_AT3-RH5 Definição de áreas a preservar ao nível das bacias hidrográficas	2015	Não executada
SUP_SUB_P265_AT5-RH5 Acompanhamento dos impactes nas massas de água em resultado da implementação do Decreto-Lei n.º 276/2009, de 2 de outubro	2015	Não executada
SUP_SUB_P28_AT4-RH5 Implementação e acompanhamento da Estratégia Nacional de Efluentes Agropecuários e Agroindustriais (ENEPAI) no atual enquadramento legal	2015	Não executada

Medidas do 1º Ciclo de Planeamento		
Medida	Estado de implementação	
Código - Designação	Ano	Estado
SUP_SUB_P364_AT3-RH5 Identificação de reservas estratégicas para fazer face a situações de escassez	2015	Não executada
SUP_SUB_P367_AT4-RH5 Identificação das áreas condicionadas à utilização agrícola de lamas de depuração e efluentes pecuários	2015	Não executada
SUP_SUB_P426_AT1-RH5 Regulamentação da Lei da Água	2015	Não executada
SUP_SUB_P440_AT3-RH5 Sistema de Previsão e Gestão de Secas	2015	Não executada

Medidas do 2º Ciclo de Planeamento		
Medida	Programação Física	
Código - Designação	1º Ciclo	Ano

A massa de água vai ainda beneficiar de medidas de âmbito regional, apresentadas na Parte 6 do PGRH.

Ficha de Caracterização de Massa de Água Superficial

Código: PT05TEJ0921**Nome:** Ribeira da Vide**Categoria:** Rio**Bacia hidrográfica:** Tejo**Natureza:** Natural**Sub-bacia hidrográfica:** Sever**Tipologia:** Rios Montanhosos do Sul**Extensão da MA (km):** 9,7485**Internacional:** Não**Área da MA (km²):****Código ES:****Área da bacia da MA (km²):** 38,8518

Enquadramento Territorial

Concelhos: CASTELO DE VIDE

Zonas Protegidas

Código	Tipo	Designação
PTCON0007	Zona designada para a proteção de habitats (Sítios de Importância Comunitária - SIC)	SÃO MAMEDE

Pressões Quantitativas e Qualitativas

Captação de água por setor de atividade

Setor	Volume (hm³/ano)	Pressão Significativa
Agrícola	0,009	Não

Pressões Quantitativas e Qualitativas					
<i>Cargas por setor de atividade (kg/ano)</i>					
Setor	CBO₅	CQO	N_{total}	P_{total}	Pressão Significativa
Agrícola			10419,169	1054,532	Não
Pecuária			10399,04	426,909	Não
<i>Pressão Transfronteiriça</i>					
Setor	Captações (Nº)		Rejeições de águas residuais (Nº)		

Pressões Hidromorfológicas				
Tipo			Valor	
Barragens (N.º)			3	
<i>Barragens</i>				
Designação	Classe	Volume útil armazenado (hm³)	Dispositivos de transposição para peixes	Regime de Caudais Ecológicos
Alice Coutinho	Outras IH			A implementar
António Batista	Outras IH			
Grande	Outras IH			
<i>Intervenções</i>				
Tipo de intervenção		Nº		
<i>Regularização fluvial</i>				
Tipo de intervenção		Objetivo		
<i>Transvases</i>				
Massa de água de destino (Código - Designação)	Objetivo		Caudal (m³/dia)	
<i>Pressão Transfronteiriça</i>				
Tipo de pressão			Valor	

Monitorização			
Estações			
Vigilância (n.º)	Operacional (n.º)	Hidrométrica (n.º)	Sedimentológica (n.º)
0	0	0	0

Avaliação do Estado		
Elementos de qualidade		
Tipo de Elemento	Classificação	Parâmetro
		Responsável/A recuperar
Estado/Potencial Ecológico		
Biológicos	Desconhecido/Sem informação	
Hidromorfológicos	Desconhecido/Sem informação	
Físico-Químicos Gerais	Desconhecido/Sem informação	
Poluentes específicos	Desconhecido/Sem informação	
Estado Químico		
Substâncias Prioritárias e outros elementos	Desconhecido	

Classificação do estado				
Estado Químico				
Ciclo de Planeamento	Estado	Nível de confiança	Pressão(ões) responsável(eis)	Identificação da(s) Pressão(ões) responsável(eis)
1º Ciclo (2009-2015)	Desconhecido			
2º Ciclo (2016-2021)	Desconhecido	Sem informação		
Estado/Potencial ecológico				
Ciclo de Planeamento	Estado	Nível de confiança	Pressão(ões) responsável(eis)	Identificação da(s) Pressão(ões) responsável(eis)
1º Ciclo (2009-2015)	Desconhecido/ Sem informação	Sem informação		
2º Ciclo (2016-2021)	Bom	Baixo		

Classificação do estado		
Classificação do estado global		
1º Ciclo	2º Ciclo	
Desconhecido	Bom e Superior	
Avaliação das Zonas Protegidas		
Designação	Ciclo de Planeamento	
	1º Ciclo	2º Ciclo

Objetivos Ambientais	
Ciclo de Planeamento	
1º Ciclo	Desconhecido
Ano	Desconhecido
Prorrogação ou derrogação	
Justificação	
2º Ciclo	Bom e superior
Ano	2015
Prorrogação ou derrogação	
Justificação	

Observações

Medidas do 1º Ciclo de Planeamento		
Medida	Estado de implementação	
Código - Designação	Ano	Estado
SUP_E279_AT3-RH5 Reabilitação e requalificação de linhas de água	2015	Em execução
SUP_E311_AT6-RH5 SIARL - Sistema de Informação de Apoio à Reposição da Legalidade	2015	Executada

Medidas do 1º Ciclo de Planeamento		
Medida	Estado de implementação	
Código - Designação	Ano	Estado
SUP_E345_AT4-RH5 Realização de planos de gestão de lamas e efluentes pecuários	2015	Em execução
SUP_P360_AT3-RH5 Desenvolvimento de Planos de Gestão dos Riscos de Inundações.	2015	Em execução
SUP_P361_AT1-RH5 Complemento dos sistemas de classificação do estado ecológico e do potencial ecológico das massas de água superficiais.	2015	Em execução
SUP_P431_AT1-RH5 Elaboração de um Manual sobre o Regime Jurídico da Utilização dos Recursos Hídricos na Perspetiva Contraordenacional	2015	Executada
SUP_P433_AT3-RH5 Reforço de Meios de Fiscalização do SEPNA para o combate à pesca ilegal de espécies migradoras	2015	Executada
SUP_P443_AT1-RH5 Reavaliação do Título de Utilização dos Recursos Hídricos (TURH) emitidos para os setores de atividades suscetíveis de causar poluição por substâncias perigosas	2015	Em execução
SUP_P449_AT3-RH5 Demarcação de troços navegáveis e flutuáveis	2015	Em execução
SUP_P450_AT4-RH5 Definir limites de descarga para as unidades industriais ligadas aos coletores municipais	2015	Em execução
SUP_P488_AT3-RH5 Atualização do levantamento do potencial de produção em mini-hídricas	2015	Executada
SUP_SUB_E334_AT7-RH5 Implementação da recomendação tarifária ERSAR n.º 2/2010	2015	Em execução
SUP_SUB_E62_AT7-RH5 Publicação do Diploma do regime económico e financeiro dos recursos hídricos e respetiva implementação	2015	Executada
SUP_SUB_E63_AT5-RH5 Fiscalização de unidades com títulos de utilização emitidos	2015	Em execução
SUP_SUB_E93_AT5-RH5 Monitorizações de Controlo Periódico e Ações de tratamento de efluentes nas áreas mineiras	2015	Executada
SUP_SUB_P2_AT4-RH5 Garantia de boas condições agrícolas e ambientais	2015	Em execução
SUP_SUB_P25_AT1-RH5 Implementação e acompanhamento do Regime de Exercício da Atividade Industrial (REAI)	2015	Em execução
SUP_SUB_P269_AT4-RH5 Implementação de um sistema integrado de gestão dos Títulos de Utilização dos Recursos Hídricos (TURH)	2015	Executada
SUP_SUB_P32_AT5-RH5 Definição de programa plurianual de fiscalização	2015	Em execução
SUP_SUB_P337_AT6-RH5 Desenvolvimento de ações de sensibilização e formação	2015	Executada
SUP_SUB_P346_AT5-RH5 Reforço da monitorização da qualidade da água para abastecimento público	2015	Executada

Medidas do 1º Ciclo de Planeamento		
Medida	Estado de implementação	
Código - Designação	Ano	Estado
SUP_SUB_P36_AT4-RH5 Estudo para identificação de aglomerados onde é viável a adoção de soluções eficazes de drenagem e tratamento de águas residuais	2015	Em execução
SUP_SUB_P368_AT4-RH5 Integração dos dados relativos aos níveis de tratamento das águas destinadas ao consumo humano	2015	Em execução
SUP_SUB_P39_AT4-RH5 Implementação e acompanhamento do Regime de Exercício da Atividade Pecuária (REAP)	2015	Em execução
SUP_SUB_P422_AT1-RH5 Publicação do Regime de Utilização dos Recursos Hídricos e respetiva implementação - Decreto-Lei n.º 226-A/2007, de 31 de maio	2015	Executada
SUP_SUB_P424_AT1-RH5 Regularização excecional das utilizações dos recursos hídricos do Decreto-Lei n.º 226A/2007, de 31 de maio	2015	Executada
SUP_SUB_P425_AT1-RH5 Aplicação conjunta das disposições previstas na legislação relativa à responsabilidade ambiental	2015	Executada
SUP_SUB_P427_AT5-RH5 Otimização das redes de monitorização de avaliação do estado das massas de água e das zonas protegidas	2015	Executada
SUP_SUB_P480_AT4-RH5 Aplicação da recomendação IRAR nº 1/2007, gestão de fossas sépticas no âmbito de soluções particulares de disposição de águas residuais	2015	Em execução
SUP_SUB_P9_AT2-RH5 Balanço e reprogramação do Programa Nacional para o Uso Eficiente da água (PNUEA)	2015	Em execução
SUP_E54_AT3-RH5 Elaboração do projeto do “Guia metodológico para elaboração do Plano de Gestão de Risco de Inundações para Zonas Urbanas	2015	Não executada
SUP_P332_AT7-RH5 Estudo para avaliação de custos de escassez e aplicação de coeficientes de escassez diferenciados por bacia no cálculo da Taxa Recursos Hídricos (TRH)	2015	Não executada
SUP_P343_AT4-RH5 Estudo complementar para avaliação do impacte das pressões	2015	Não executada
SUP_P430_AT5-RH5 Estudo do impacto das alterações climáticas no cumprimento dos objetivos ambientais	2015	Não executada
SUP_P434_AT7-RH5 Análise da viabilidade de implementação de um plano para restabelecimento da conectividade dos cursos de água para a fauna piscícola	2015	Não executada
SUP_P448_AT3-RH5 Definição de áreas a preservar ao nível das bacias hidrográficas	2015	Não executada
SUP_SUB_P265_AT5-RH5 Acompanhamento dos impactes nas massas de água em resultado da implementação do Decreto-Lei n.º 276/2009, de 2 de outubro	2015	Não executada
SUP_SUB_P28_AT4-RH5 Implementação e acompanhamento da Estratégia Nacional de Efluentes Agropecuários e Agroindustriais (ENEPAI) no atual enquadramento legal	2015	Não executada

Medidas do 1º Ciclo de Planeamento		
Medida	Estado de implementação	
Código - Designação	Ano	Estado
SUP_SUB_P364_AT3-RH5 Identificação de reservas estratégicas para fazer face a situações de escassez	2015	Não executada
SUP_SUB_P367_AT4-RH5 Identificação das áreas condicionadas à utilização agrícola de lamas de depuração e efluentes pecuários	2015	Não executada
SUP_SUB_P426_AT1-RH5 Regulamentação da Lei da Água	2015	Não executada
SUP_SUB_P440_AT3-RH5 Sistema de Previsão e Gestão de Secas	2015	Não executada

Medidas do 2º Ciclo de Planeamento		
Medida	Programação Física	
Código - Designação	1º Ciclo	Ano

A massa de água vai ainda beneficiar de medidas de âmbito regional, apresentadas na Parte 6 do PGRH.

Ficha de Caracterização de Massa de Água Superficial

Código: PT05TEJ0922**Nome:** Ribeira do Alvorão**Categoria:** Rio**Bacia hidrográfica:** Tejo**Natureza:** Natural**Sub-bacia hidrográfica:** Tejo**Tipologia:** Depósitos Sedimentares do Tejo e Sado**Extensão da MA (km):** 6,9844**Internacional:** Não**Área da MA (km²):****Código ES:****Área da bacia da MA (km²):** 45,3773

Enquadramento Territorial

Concelhos: TORRES NOVAS

Zonas Protegidas

Código**Tipo****Designação**

Pressões Quantitativas e Qualitativas

Captação de água por setor de atividade

Setor**Volume (hm³/ano)****Pressão Significativa**

Cargas por setor de atividade (kg/ano)

Setor**CBO₅****CQO****N_{total}****P_{total}****Pressão Significativa**

Urbano

4446,264

10072,65

977,914

255,727

Não

Agrícola

12808,436

1550,441

Não

Pressões Quantitativas e Qualitativas					
Pecuária			7411,958	371,942	Não
<i>Pressão Transfronteiriça</i>					
Setor		Captações (Nº)		Rejeições de águas residuais (Nº)	

Pressões Hidromorfológicas				
Tipo			Valor	
<i>Barragens</i>				
Designação	Classe	Volume útil armazenado (hm³)	Dispositivos de transposição para peixes	Regime de Caudais Ecológicos
<i>Intervenções</i>				
Tipo de intervenção			Nº	
<i>Regularização fluvial</i>				
Tipo de intervenção			Objetivo	
<i>Transvases</i>				
Massa de água de destino (Código - Designação)		Objetivo		Caudal (m³/dia)
<i>Pressão Transfronteiriça</i>				
Tipo de pressão			Valor	

Monitorização			
Estações			
Vigilância (n.º)	Operacional (n.º)	Hidrométrica (n.º)	Sedimentológica (n.º)
0	0	0	0

Avaliação do Estado		
Elementos de qualidade		
Tipo de Elemento	Classificação	Parâmetro
		Responsável/A recuperar
Estado/Potencial Ecológico		
Biológicos	Desconhecido/Sem informação	
Hidromorfológicos	Desconhecido/Sem informação	
Físico-Químicos Gerais	Desconhecido/Sem informação	
Poluentes específicos	Desconhecido/Sem informação	
Estado Químico		
Substâncias Prioritárias e outros elementos	Desconhecido	

Classificação do estado				
Estado Químico				
Ciclo de Planeamento	Estado	Nível de confiança	Pressão(ões) responsável(eis)	Identificação da(s) Pressão(ões) responsável(eis)
1º Ciclo (2009-2015)	Bom			
2º Ciclo (2016-2021)	Desconhecido	Sem informação		
Estado/Potencial ecológico				
Ciclo de Planeamento	Estado	Nível de confiança	Pressão(ões) responsável(eis)	Identificação da(s) Pressão(ões) responsável(eis)
1º Ciclo (2009-2015)	Bom	Baixo		
2º Ciclo (2016-2021)	Bom	Baixo		
Classificação do estado global				
1º Ciclo			2º Ciclo	
Bom e Superior			Bom e Superior	

Classificação do estado		
Avaliação das Zonas Protegidas		
Designação	Ciclo de Planeamento	
	1º Ciclo	2º Ciclo

Objetivos Ambientais	
Ciclo de Planeamento	
1º Ciclo	Bom e superior
Ano	2015
Prorrogação ou derrogação	
Justificação	
2º Ciclo	Bom e superior
Ano	2015
Prorrogação ou derrogação	
Justificação	

Observações

Medidas do 1º Ciclo de Planeamento		
Medida	Estado de implementação	
Código - Designação	Ano	Estado
SUP_E279_AT3-RH5 Reabilitação e requalificação de linhas de água	2015	Em execução
SUP_E311_AT6-RH5 SIARL - Sistema de Informação de Apoio à Reposição da Legalidade	2015	Executada
SUP_E345_AT4-RH5 Realização de planos de gestão de lamas e efluentes pecuários	2015	Em execução
SUP_P360_AT3-RH5 Desenvolvimento de Planos de Gestão dos Riscos de Inundações.	2015	Em execução

Medidas do 1º Ciclo de Planeamento		
Medida	Estado de implementação	
Código - Designação	Ano	Estado
SUP_P361_AT1-RH5 Complemento dos sistemas de classificação do estado ecológico e do potencial ecológico das massas de água superficiais.	2015	Em execução
SUP_P429_AT4-RH5 Avaliação do nível de implementação das Melhores Técnicas Disponíveis (MTD) previstas nas Licenças Ambientais	2015	Em execução
SUP_P431_AT1-RH5 Elaboração de um Manual sobre o Regime Jurídico da Utilização dos Recursos Hídricos na Perspetiva Contraordenacional	2015	Executada
SUP_P433_AT3-RH5 Reforço de Meios de Fiscalização do SEPNA para o combate à pesca ilegal de espécies migradoras	2015	Executada
SUP_P443_AT1-RH5 Reavaliação do Título de Utilização dos Recursos Hídricos (TURH) emitidos para os setores de atividades suscetíveis de causar poluição por substâncias perigosas	2015	Em execução
SUP_P449_AT3-RH5 Demarcação de troços navegáveis e flutuáveis	2015	Em execução
SUP_P450_AT4-RH5 Definir limites de descarga para as unidades industriais ligadas aos coletores municipais	2015	Em execução
SUP_P488_AT3-RH5 Atualização do levantamento do potencial de produção em mini-hídricas	2015	Executada
SUP_SUB_E334_AT7-RH5 Implementação da recomendação tarifária ERSAR n.º 2/2010	2015	Em execução
SUP_SUB_E62_AT7-RH5 Publicação do Diploma do regime económico e financeiro dos recursos hídricos e respetiva implementação	2015	Executada
SUP_SUB_E63_AT5-RH5 Fiscalização de unidades com títulos de utilização emitidos	2015	Em execução
SUP_SUB_P2_AT4-RH5 Garantia de boas condições agrícolas e ambientais	2015	Em execução
SUP_SUB_P25_AT1-RH5 Implementação e acompanhamento do Regime de Exercício da Atividade Industrial (REAI)	2015	Em execução
SUP_SUB_P269_AT4-RH5 Implementação de um sistema integrado de gestão dos Títulos de Utilização dos Recursos Hídricos (TURH)	2015	Executada
SUP_SUB_P32_AT5-RH5 Definição de programa plurianual de fiscalização	2015	Em execução
SUP_SUB_P337_AT6-RH5 Desenvolvimento de ações de sensibilização e formação	2015	Executada
SUP_SUB_P346_AT5-RH5 Reforço da monitorização da qualidade da água para abastecimento público	2015	Executada
SUP_SUB_P36_AT4-RH5 Estudo para identificação de aglomerados onde é viável a adoção de soluções eficazes de drenagem e tratamento de águas residuais	2015	Em execução

Medidas do 1º Ciclo de Planeamento		
Medida	Estado de implementação	
Código - Designação	Ano	Estado
SUP_SUB_P368_AT4-RH5 Integração dos dados relativos aos níveis de tratamento das águas destinadas ao consumo humano	2015	Em execução
SUP_SUB_P39_AT4-RH5 Implementação e acompanhamento do Regime de Exercício da Atividade Pecuária (REAP)	2015	Em execução
SUP_SUB_P422_AT1-RH5 Publicação do Regime de Utilização dos Recursos Hídricos e respetiva implementação - Decreto-Lei n.º 226-A/2007, de 31 de maio	2015	Executada
SUP_SUB_P424_AT1-RH5 Regularização excecional das utilizações dos recursos hídricos do Decreto-Lei n.º 226A/2007, de 31 de maio	2015	Executada
SUP_SUB_P425_AT1-RH5 Aplicação conjunta das disposições previstas na legislação relativa à responsabilidade ambiental	2015	Executada
SUP_SUB_P427_AT5-RH5 Otimização das redes de monitorização de avaliação do estado das massas de água e das zonas protegidas	2015	Executada
SUP_SUB_P480_AT4-RH5 Aplicação da recomendação IRAR nº 1/2007, gestão de fossas sépticas no âmbito de soluções particulares de disposição de águas residuais	2015	Em execução
SUP_SUB_P9_AT2-RH5 Balanço e reprogramação do Programa Nacional para o Uso Eficiente da água (PNUEA)	2015	Em execução
SUP_E128_AT3-RH5 Prevenção e Gestão de Riscos de Cheias e Inundações - Torres Novas	2015	Em execução
SUP_E54_AT3-RH5 Elaboração do projeto do “Guia metodológico para elaboração do Plano de Gestão de Risco de Inundações para Zonas Urbanas	2015	Não executada
SUP_P332_AT7-RH5 Estudo para avaliação de custos de escassez e aplicação de coeficientes de escassez diferenciados por bacia no cálculo da Taxa Recursos Hídricos (TRH)	2015	Não executada
SUP_P343_AT4-RH5 Estudo complementar para avaliação do impacte das pressões	2015	Não executada
SUP_P430_AT5-RH5 Estudo do impacto das alterações climáticas no cumprimento dos objetivos ambientais	2015	Não executada
SUP_P434_AT7-RH5 Análise da viabilidade de implementação de um plano para restabelecimento da conectividade dos cursos de água para a fauna piscícola	2015	Não executada
SUP_P448_AT3-RH5 Definição de áreas a preservar ao nível das bacias hidrográficas	2015	Não executada
SUP_SUB_P265_AT5-RH5 Acompanhamento dos impactes nas massas de água em resultado da implementação do Decreto-Lei n.º 276/2009, de 2 de outubro	2015	Não executada
SUP_SUB_P28_AT4-RH5 Implementação e acompanhamento da Estratégia Nacional de Efluentes Agropecuários e Agroindustriais (ENEAPAI) no atual enquadramento legal	2015	Não executada

Medidas do 1º Ciclo de Planeamento		
Medida	Estado de implementação	
Código - Designação	Ano	Estado
SUP_SUB_P364_AT3-RH5 Identificação de reservas estratégicas para fazer face a situações de escassez	2015	Não executada
SUP_SUB_P367_AT4-RH5 Identificação das áreas condicionadas à utilização agrícola de lamas de depuração e efluentes pecuários	2015	Não executada
SUP_SUB_P426_AT1-RH5 Regulamentação da Lei da Água	2015	Não executada
SUP_SUB_P440_AT3-RH5 Sistema de Previsão e Gestão de Secas	2015	Não executada

Medidas do 2º Ciclo de Planeamento		
Medida	Programação Física	
Código - Designação	1º Ciclo	Ano
PTE1P01M58_SUP_RH5 Construção da ETAR da Chancelaria/Pedrogão, da freguesia de Pedrogão no concelho de Torres Novas	Sim	2016-2017
PTE1P01M75_SUP_RH5 Remodelação da ETAR da Rexaldia, na freguesia de Assentiz, no concelho de Torres Novas	Sim	2017-2019

A massa de água vai ainda beneficiar de medidas de âmbito regional, apresentadas na Parte 6 do PGRH.

Ficha de Caracterização de Massa de Água Superficial

Código: PT05TEJ0923**Nome:** Rio Nabão**Categoria:** Rio**Bacia hidrográfica:** Tejo**Natureza:** Natural**Sub-bacia hidrográfica:** Nabão**Tipologia:** Depósitos Sedimentares do Tejo e Sado**Extensão da MA (km):** 73,5378**Internacional:** Não**Área da MA (km²):****Código ES:****Área da bacia da MA (km²):** 241,893

Enquadramento Territorial

Concelhos: OURÉM, TOMAR, TORRES NOVAS

Zonas Protegidas

Código	Tipo	Designação
PTP39	Zona designada para a proteção de Espécies Aquáticas de Interesse Económico (Águas Piscícolas)	NABÃO - TODO O CURSO DE ÁGUA
PTCON0045	Zona designada para a proteção de habitats (Sítios de Importância Comunitária - SIC)	SICÓ/ALVAIAZERE

Pressões Quantitativas e Qualitativas

Captação de água por setor de atividade

Setor	Volume (hm³/ano)	Pressão Significativa
Agrícola	0,271	Não

Pressões Quantitativas e Qualitativas					
Indústria		0,659		Não	
Cargas por setor de atividade (kg/ano)					
Setor	CBO ₅	CQO	N _{total}	P _{total}	Pressão Significativa
Indústria	46986,411	80567,241	1190,617	130,075	Sim
Urbano	16251,562	78759,778	24379,022	7834,436	Sim
Agrícola			67807,791	8478,618	Não
Pecuária			101394,199	6475,189	Sim
Pressão Transfronteiriça					
Setor	Captações (Nº)		Rejeições de águas residuais (Nº)		

Pressões Hidromorfológicas				
Tipo			Valor	
Barragens (N.º)			14	
Barragens				
Designação	Classe	Volume útil armazenado (hm ³)	Dispositivos de transposição para peixes	Regime de Caudais Ecológicos
A.H. da Fábrica de Fiação e Tecelagem	Outras IH			
A.H. da Matrena	Outras IH			
A.H. de Mendes Godinho	Outras IH			
A.H. Marianaia	Outras IH			
A.H. Prado	Outras IH			
Manuel Salvador	Pequenas Barragens (RSPB)			
Nabão	Outras IH			
Nabão 1	Outras IH			
Nabão 2	Outras IH			
Nabão 3	Outras IH			

Pressões Hidromorfológicas				
Nabão 4	Outras IH			
Nabão 5	Outras IH			
Nabão 6	Outras IH			
Quinta da Anunciada	Outras IH			
Intervenções				
Tipo de intervenção			Nº	
Regularização fluvial				
Tipo de intervenção			Objetivo	
Transvases				
Massa de água de destino (Código - Designação)		Objetivo		Caudal (m³/dia)
Pressão Transfronteiriça				
Tipo de pressão			Valor	

Monitorização			
Estações			
Vigilância (n.º)	Operacional (n.º)	Hidrométrica (n.º)	Sedimentológica (n.º)
0	1	0	0

Avaliação do Estado		
Elementos de qualidade		
Tipo de Elemento	Classificação	Parâmetro
		Responsável/A recuperar
Estado/Potencial Ecológico		
Biológicos	Razoável	Macroinvertebrados; Peixes
Hidromorfológicos	Bom	
Físico-Químicos Gerais	Razoável	%OD; CBO5; P Total

Avaliação do Estado		
Poluentes específicos	Bom	
Estado Químico		
Substâncias Prioritárias e outros elementos	Bom	

Classificação do estado				
Estado Químico				
Ciclo de Planeamento	Estado	Nível de confiança	Pressão(ões) responsável(eis)	Identificação da(s) Pressão(ões) responsável(eis)
1º Ciclo (2009-2015)	Bom			
2º Ciclo (2016-2021)	Bom	Elevado		
Estado/Potencial ecológico				
Ciclo de Planeamento	Estado	Nível de confiança	Pressão(ões) responsável(eis)	Identificação da(s) Pressão(ões) responsável(eis)
1º Ciclo (2009-2015)	Medíocre	Elevado		
2º Ciclo (2016-2021)	Razoável	Elevado	1.1 Pontual - Águas Residuais Urbanas	
2º Ciclo (2016-2021)	Razoável	Elevado	1.3 Pontual - Instalações DEI (PCIP)	
2º Ciclo (2016-2021)	Razoável	Elevado	2.10 Difusa - Outras	Pecuária
Classificação do estado global				
1º Ciclo			2º Ciclo	
Inferior a Bom			Inferior a Bom	
Avaliação das Zonas Protegidas				
Designação	Ciclo de Planeamento			
	1º Ciclo		2º Ciclo	

Objetivos Ambientais	
Ciclo de Planeamento	
1º Ciclo	Inferior a Bom

Objetivos Ambientais	
Ano	2015
Prorrogação ou derrogação	
Justificação	
2º Ciclo	Inferior a Bom
Ano	2016-2021
Prorrogação ou derrogação	Artigo 4.º (4) - Condições naturais
Justificação	Intervenções nos sistemas de saneamento que não foram concluídas antes de 2015. Medidas de controlo da poluição difusa de origem agrícola que não conseguiram surtir efeito até 2015.

Observações

Medidas do 1º Ciclo de Planeamento		
Medida	Estado de implementação	
Código - Designação	Ano	Estado
SUP_E279_AT3-RH5 Reabilitação e requalificação de linhas de água	2015	Em execução
SUP_E311_AT6-RH5 SIARL - Sistema de Informação de Apoio à Reposição da Legalidade	2015	Executada
SUP_E345_AT4-RH5 Realização de planos de gestão de lamas e efluentes pecuários	2015	Em execução
SUP_P359_AT4-RH5 Aumento do nível de atendimento dos sistemas de tratamento de águas residuais	2015	Executada
SUP_P360_AT3-RH5 Desenvolvimento de Planos de Gestão dos Riscos de Inundações.	2015	Em execução
SUP_P361_AT1-RH5 Complemento dos sistemas de classificação do estado ecológico e do potencial ecológico das massas de água superficiais.	2015	Em execução
SUP_P431_AT1-RH5 Elaboração de um Manual sobre o Regime Jurídico da Utilização dos Recursos Hídricos na Perspetiva Contraordenacional	2015	Executada
SUP_P433_AT3-RH5 Reforço de Meios de Fiscalização do SEPNA para o combate à pesca ilegal de espécies migradoras	2015	Executada
SUP_P441_AT3-RH5 Implementação do Plano de Gestão da Enguia para Portugal	2015	Em execução

Medidas do 1º Ciclo de Planeamento		
Medida	Estado de implementação	
Código - Designação	Ano	Estado
SUP_P443_AT1-RH5 Reavaliação do Título de Utilização dos Recursos Hídricos (TURH) emitidos para os setores de atividades suscetíveis de causar poluição por substâncias perigosas	2015	Em execução
SUP_P449_AT3-RH5 Demarcação de troços navegáveis e flutuáveis	2015	Em execução
SUP_P450_AT4-RH5 Definir limites de descarga para as unidades industriais ligadas aos coletores municipais	2015	Em execução
SUP_P488_AT3-RH5 Atualização do levantamento do potencial de produção em mini-hídricas	2015	Executada
SUP_P494_AT4-RH5 Aumento do nível de atendimento dos sistemas de drenagem de águas residuais	2015	Executada
SUP_SUB_E334_AT7-RH5 Implementação da recomendação tarifária ERSAR n.º 2/2010	2015	Em execução
SUP_SUB_E62_AT7-RH5 Publicação do Diploma do regime económico e financeiro dos recursos hídricos e respetiva implementação	2015	Executada
SUP_SUB_E63_AT5-RH5 Fiscalização de unidades com títulos de utilização emitidos	2015	Em execução
SUP_SUB_P2_AT4-RH5 Garantia de boas condições agrícolas e ambientais	2015	Em execução
SUP_SUB_P25_AT1-RH5 Implementação e acompanhamento do Regime de Exercício da Atividade Industrial (REAI)	2015	Em execução
SUP_SUB_P269_AT4-RH5 Implementação de um sistema integrado de gestão dos Títulos de Utilização dos Recursos Hídricos (TURH)	2015	Executada
SUP_SUB_P32_AT5-RH5 Definição de programa plurianual de fiscalização	2015	Em execução
SUP_SUB_P337_AT6-RH5 Desenvolvimento de ações de sensibilização e formação	2015	Executada
SUP_SUB_P346_AT5-RH5 Reforço da monitorização da qualidade da água para abastecimento público	2015	Executada
SUP_SUB_P36_AT4-RH5 Estudo para identificação de aglomerados onde é viável a adoção de soluções eficazes de drenagem e tratamento de águas residuais	2015	Em execução
SUP_SUB_P368_AT4-RH5 Integração dos dados relativos aos níveis de tratamento das águas destinadas ao consumo humano	2015	Em execução
SUP_SUB_P39_AT4-RH5 Implementação e acompanhamento do Regime de Exercício da Atividade Pecuária (REAP)	2015	Em execução
SUP_SUB_P422_AT1-RH5 Publicação do Regime de Utilização dos Recursos Hídricos e respetiva implementação - Decreto-Lei n.º 226-A/2007, de 31 de maio	2015	Executada

Medidas do 1º Ciclo de Planeamento		
Medida	Estado de implementação	
Código - Designação	Ano	Estado
SUP_SUB_P424_AT1-RH5 Regularização excecional das utilizações dos recursos hídricos do Decreto-Lei n.º 226A/2007, de 31 de maio	2015	Executada
SUP_SUB_P425_AT1-RH5 Aplicação conjunta das disposições previstas na legislação relativa à responsabilidade ambiental	2015	Executada
SUP_SUB_P427_AT5-RH5 Otimização das redes de monitorização de avaliação do estado das massas de água e das zonas protegidas	2015	Executada
SUP_SUB_P480_AT4-RH5 Aplicação da recomendação IRAR nº 1/2007, gestão de fossas sépticas no âmbito de soluções particulares de disposição de águas residuais	2015	Em execução
SUP_SUB_P9_AT2-RH5 Balanço e reprogramação do Programa Nacional para o Uso Eficiente da água (PNUEA)	2015	Em execução
SUP_E128_AT3-RH5 Prevenção e Gestão de Riscos de Cheias e Inundações - Torres Novas	2015	Em execução
SUP_E215_AT3-RH5 Implementação das medidas de minimização previstas na DIA do IC3 Tomar/Coimbra	2015	Executada
SUP_E54_AT3-RH5 Elaboração do projeto do “Guia metodológico para elaboração do Plano de Gestão de Risco de Inundações para Zonas Urbanas	2015	Não executada
SUP_P332_AT7-RH5 Estudo para avaliação de custos de escassez e aplicação de coeficientes de escassez diferenciados por bacia no cálculo da Taxa Recursos Hídricos (TRH)	2015	Não executada
SUP_P343_AT4-RH5 Estudo complementar para avaliação do impacte das pressões	2015	Não executada
SUP_P430_AT5-RH5 Estudo do impacto das alterações climáticas no cumprimento dos objetivos ambientais	2015	Não executada
SUP_P434_AT7-RH5 Análise da viabilidade de implementação de um plano para restabelecimento da conectividade dos cursos de água para a fauna piscícola	2015	Não executada
SUP_P448_AT3-RH5 Definição de áreas a preservar ao nível das bacias hidrográficas	2015	Não executada
SUP_SUB_P265_AT5-RH5 Acompanhamento dos impactes nas massas de água em resultado da implementação do Decreto-Lei n.º 276/2009, de 2 de outubro	2015	Não executada
SUP_SUB_P28_AT4-RH5 Implementação e acompanhamento da Estratégia Nacional de Efluentes Agropecuários e Agroindustriais (ENEAPAI) no atual enquadramento legal	2015	Não executada
SUP_SUB_P364_AT3-RH5 Identificação de reservas estratégicas para fazer face a situações de escassez	2015	Não executada
SUP_SUB_P367_AT4-RH5 Identificação das áreas condicionadas à utilização agrícola de lamas de depuração e efluentes pecuários	2015	Não executada
SUP_SUB_P426_AT1-RH5 Regulamentação da Lei da Água	2015	Não executada

Medidas do 1º Ciclo de Planeamento		
Medida	Estado de implementação	
Código - Designação	Ano	Estado
SUP_SUB_P440_AT3-RH5 Sistema de Previsão e Gestão de Secas	2015	Não executada

Medidas do 2º Ciclo de Planeamento		
Medida	Programação Física	
Código - Designação	1º Ciclo	Ano
PTE1P15M09_SUP_RH5 Obras no sistema interceptor, para a ligação do sistema de saneamento de Tomar à EE de Cardais e da remodelação da EE de Marmelais	Não	2018-2019
PTE1P01M79_SUP_RH5 Construção da nova ETAR de Fungalvaz, na freguesia de Assentiz, no concelho de Torres Novas	Sim	2017-2019
PTE1P15M16_SUP_RH5 Ampliação da rede de efluentes da Torre Cimeira e da Torre Fundeira, no município de Gavião	Não	2016-2017
PTE1P15M37_SUP_RH5 Intervenções no sistema de saneamento de Pedreira/Algarvias, no concelho de Tomar	Não	2017-2019

A massa de água vai ainda beneficiar de medidas de âmbito regional, apresentadas na Parte 6 do PGRH.

Ficha de Caracterização de Massa de Água Superficial

Código: PT05TEJ0924**Nome:** Albufeira Poio**Categoria:** Rio (Albufeira)**Bacia hidrográfica:** Tejo**Natureza:** Fortemente Modificada**Sub-bacia hidrográfica:** Tejo**Tipologia:** Norte**Extensão da MA (km):****Internacional:** Não**Área da MA (km²):** 0,7648**Código ES:****Área da bacia da MA (km²):** 15,8614

Enquadramento Territorial

Concelhos: CASTELO DE VIDE, NISA

Zonas Protegidas

Código	Tipo	Designação
PTP42	Zona designada para a proteção de Espécies Aquáticas de Interesse Económico (Águas Piscícolas)	RIB. DE NISA - TODO O CURSO DE ÁGUA
PTCON0044	Zona designada para a proteção de habitats (Sítios de Importância Comunitária - SIC)	NISA/LAGE DA PRATA
PTCON0007	Zona designada para a proteção de habitats (Sítios de Importância Comunitária - SIC)	SÃO MAMEDE

Pressões Quantitativas e Qualitativas					
<i>Captação de água por setor de atividade</i>					
Setor		Volume (hm³/ano)		Pressão Significativa	
<i>Cargas por setor de atividade (kg/ano)</i>					
Setor	CBO₅	CQO	N_{total}	P_{total}	Pressão Significativa
Agrícola			4333,175	492,604	Sim
Pecuária			3698,508	155,25	Sim
<i>Pressão Transfronteiriça</i>					
Setor		Captações (Nº)		Rejeições de águas residuais (Nº)	

Pressões Hidromorfológicas				
Tipo			Valor	
Barragens (N.º)			3	
<i>Barragens</i>				
Designação	Classe	Volume útil armazenado (hm³)	Dispositivos de transposição para peixes	Regime de Caudais Ecológicos
A. H. Poio	Grandes Barragens (RSB)	4,6		A implementar
Elísio Carmona	Outras IH			
José Garcia	Outras IH	0,021		
<i>Intervenções</i>				
Tipo de intervenção			Nº	
<i>Regularização fluvial</i>				
Tipo de intervenção			Objetivo	
<i>Transvases</i>				
Massa de água de destino (Código - Designação)		Objetivo		Caudal (m³/dia)
<i>Pressão Transfronteiriça</i>				
Tipo de pressão			Valor	

Monitorização			
Estações			
Vigilância (n.º)	Operacional (n.º)	Hidrométrica (n.º)	Sedimentológica (n.º)
0	0	0	0

Avaliação do Estado		
Elementos de qualidade		
Tipo de Elemento	Classificação	Parâmetro
		Responsável/A recuperar
Estado/Potencial Ecológico		
Biológicos	Desconhecido/Sem informação	
Hidromorfológicos	Desconhecido/Sem informação	
Físico-Químicos Gerais	Desconhecido/Sem informação	
Poluentes específicos	Desconhecido/Sem informação	
Estado Químico		
Substâncias Prioritárias e outros elementos	Desconhecido	

Classificação do estado				
Estado Químico				
Ciclo de Planeamento	Estado	Nível de confiança	Pressão(ões) responsável(eis)	Identificação da(s) Pressão(ões) responsável(eis)
1º Ciclo (2009-2015)	Bom			
2º Ciclo (2016-2021)	Desconhecido	Sem informação		
Estado/Potencial ecológico				
Ciclo de Planeamento	Estado	Nível de confiança	Pressão(ões) responsável(eis)	Identificação da(s) Pressão(ões) responsável(eis)
1º Ciclo (2009-2015)	Bom	Baixo		
2º Ciclo (2016-2021)	Razoável	Baixo	2.10 Difusa - Outras	Pecuária

Classificação do estado				
2º Ciclo (2016-2021)	Razoável	Baixo	2.2 Difusa - Agricultura	
Classificação do estado global				
1º Ciclo			2º Ciclo	
Bom e Superior			Inferior a Bom	
Avaliação das Zonas Protegidas				
Designação	Ciclo de Planeamento			
	1º Ciclo	2º Ciclo		

Objetivos Ambientais	
Ciclo de Planeamento	
1º Ciclo	Bom e superior
Ano	2015
Prorrogação ou derrogação	
Justificação	
2º Ciclo	Inferior a Bom
Ano	2016-2021
Prorrogação ou derrogação	Artigo 4.º (4) - Condições naturais
Justificação	Massa de água lântica em que a capacidade de recuperação é mais prolongada no tempo.

Observações

Medidas do 1º Ciclo de Planeamento		
Medida	Estado de implementação	
Código - Designação	Ano	Estado
SUP_E279_AT3-RH5 Reabilitação e requalificação de linhas de água	2015	Em execução

Medidas do 1º Ciclo de Planeamento		
Medida	Estado de implementação	
Código - Designação	Ano	Estado
SUP_E311_AT6-RH5 SIARL - Sistema de Informação de Apoio à Reposição da Legalidade	2015	Executada
SUP_E345_AT4-RH5 Realização de planos de gestão de lamas e efluentes pecuários	2015	Em execução
SUP_P360_AT3-RH5 Desenvolvimento de Planos de Gestão dos Riscos de Inundações.	2015	Em execução
SUP_P361_AT1-RH5 Complemento dos sistemas de classificação do estado ecológico e do potencial ecológico das massas de água superficiais.	2015	Em execução
SUP_P431_AT1-RH5 Elaboração de um Manual sobre o Regime Jurídico da Utilização dos Recursos Hídricos na Perspetiva Contraordenacional	2015	Executada
SUP_P433_AT3-RH5 Reforço de Meios de Fiscalização do SEPNA para o combate à pesca ilegal de espécies migradoras	2015	Executada
SUP_P441_AT3-RH5 Implementação do Plano de Gestão da Enguia para Portugal	2015	Em execução
SUP_P443_AT1-RH5 Reavaliação do Título de Utilização dos Recursos Hídricos (TURH) emitidos para os setores de atividades suscetíveis de causar poluição por substâncias perigosas	2015	Em execução
SUP_P444_AT1-RH5 Plano de Controlo de infestantes aquáticas - Azolla sp	2015	Executada
SUP_P449_AT3-RH5 Demarcação de troços navegáveis e flutuáveis	2015	Em execução
SUP_P450_AT4-RH5 Definir limites de descarga para as unidades industriais ligadas aos coletores municipais	2015	Em execução
SUP_P488_AT3-RH5 Atualização do levantamento do potencial de produção em mini-hídricas	2015	Executada
SUP_SUB_E334_AT7-RH5 Implementação da recomendação tarifária ERSAR n.º 2/2010	2015	Em execução
SUP_SUB_E62_AT7-RH5 Publicação do Diploma do regime económico e financeiro dos recursos hídricos e respetiva implementação	2015	Executada
SUP_SUB_E63_AT5-RH5 Fiscalização de unidades com títulos de utilização emitidos	2015	Em execução
SUP_SUB_P2_AT4-RH5 Garantia de boas condições agrícolas e ambientais	2015	Em execução
SUP_SUB_P25_AT1-RH5 Implementação e acompanhamento do Regime de Exercício da Atividade Industrial (REAL)	2015	Em execução
SUP_SUB_P269_AT4-RH5 Implementação de um sistema integrado de gestão dos Títulos de Utilização dos Recursos Hídricos (TURH)	2015	Executada
SUP_SUB_P32_AT5-RH5 Definição de programa plurianual de fiscalização	2015	Em execução
SUP_SUB_P337_AT6-RH5 Desenvolvimento de ações de sensibilização e formação	2015	Executada

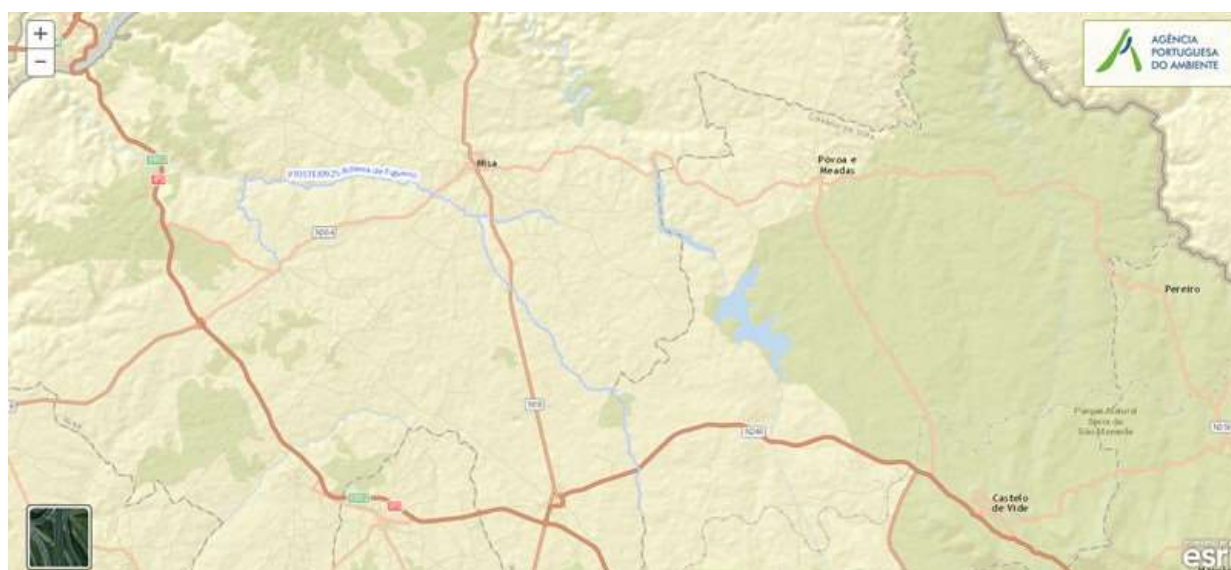
Medidas do 1º Ciclo de Planeamento		
Medida	Estado de implementação	
Código - Designação	Ano	Estado
SUP_SUB_P346_AT5-RH5 Reforço da monitorização da qualidade da água para abastecimento público	2015	Executada
SUP_SUB_P36_AT4-RH5 Estudo para identificação de aglomerados onde é viável a adoção de soluções eficazes de drenagem e tratamento de águas residuais	2015	Em execução
SUP_SUB_P368_AT4-RH5 Integração dos dados relativos aos níveis de tratamento das águas destinadas ao consumo humano	2015	Em execução
SUP_SUB_P39_AT4-RH5 Implementação e acompanhamento do Regime de Exercício da Atividade Pecuária (REAP)	2015	Em execução
SUP_SUB_P422_AT1-RH5 Publicação do Regime de Utilização dos Recursos Hídricos e respetiva implementação - Decreto-Lei n.º 226-A/2007, de 31 de maio	2015	Executada
SUP_SUB_P424_AT1-RH5 Regularização excecional das utilizações dos recursos hídricos do Decreto-Lei n.º 226A/2007, de 31 de maio	2015	Executada
SUP_SUB_P425_AT1-RH5 Aplicação conjunta das disposições previstas na legislação relativa à responsabilidade ambiental	2015	Executada
SUP_SUB_P427_AT5-RH5 Otimização das redes de monitorização de avaliação do estado das massas de água e das zonas protegidas	2015	Executada
SUP_SUB_P480_AT4-RH5 Aplicação da recomendação IRAR nº 1/2007, gestão de fossas sépticas no âmbito de soluções particulares de disposição de águas residuais	2015	Em execução
SUP_SUB_P9_AT2-RH5 Balanço e reprogramação do Programa Nacional para o Uso Eficiente da água (PNUEA)	2015	Em execução
SUP_E54_AT3-RH5 Elaboração do projeto do “Guia metodológico para elaboração do Plano de Gestão de Risco de Inundações para Zonas Urbanas	2015	Não executada
SUP_P332_AT7-RH5 Estudo para avaliação de custos de escassez e aplicação de coeficientes de escassez diferenciados por bacia no cálculo da Taxa Recursos Hídricos (TRH)	2015	Não executada
SUP_P343_AT4-RH5 Estudo complementar para avaliação do impacte das pressões	2015	Não executada
SUP_P362_AT5-RH5 Sistema de informação, fiável, sobre as origens superficiais.	2015	Não executada
SUP_P430_AT5-RH5 Estudo do impacto das alterações climáticas no cumprimento dos objetivos ambientais	2015	Não executada
SUP_P434_AT7-RH5 Análise da viabilidade de implementação de um plano para restabelecimento da conectividade dos cursos de água para a fauna piscícola	2015	Não executada
SUP_P448_AT3-RH5 Definição de áreas a preservar ao nível das bacias hidrográficas	2015	Não executada

Medidas do 1º Ciclo de Planeamento		
Medida	Estado de implementação	
Código - Designação	Ano	Estado
SUP_SUB_P265_AT5-RH5 Acompanhamento dos impactes nas massas de água em resultado da implementação do Decreto-Lei n.º 276/2009, de 2 de outubro	2015	Não executada
SUP_SUB_P28_AT4-RH5 Implementação e acompanhamento da Estratégia Nacional de Efluentes Agropecuários e Agroindustriais (ENEAPAI) no atual enquadramento legal	2015	Não executada
SUP_SUB_P364_AT3-RH5 Identificação de reservas estratégicas para fazer face a situações de escassez	2015	Não executada
SUP_SUB_P367_AT4-RH5 Identificação das áreas condicionadas à utilização agrícola de lamas de depuração e efluentes pecuários	2015	Não executada
SUP_SUB_P426_AT1-RH5 Regulamentação da Lei da Água	2015	Não executada
SUP_SUB_P440_AT3-RH5 Sistema de Previsão e Gestão de Secas	2015	Não executada

Medidas do 2º Ciclo de Planeamento		
Medida	Programação Física	
Código - Designação	1º Ciclo	Ano
PTE1P06M01_RH5 Adotar um novo Código de Boas Práticas Agrícolas, contemplando disposições para o azoto e para o fósforo	Não	2016

A massa de água vai ainda beneficiar de medidas de âmbito regional, apresentadas na Parte 6 do PGRH.

Ficha de Caracterização de Massa de Água Superficial

Código: PT05TEJ0925**Nome:** Ribeira de Figueiró**Categoria:** Rio**Bacia hidrográfica:** Tejo**Natureza:** Natural**Sub-bacia hidrográfica:** Tejo**Tipologia:** Rios do Sul de Pequena Dimensão**Extensão da MA (km):** 29,8932**Internacional:** Não**Área da MA (km²):****Código ES:****Área da bacia da MA (km²):** 113,7167

Enquadramento Territorial

Concelhos: CASTELO DE VIDE, NISA

Zonas Protegidas

Código	Tipo	Designação
PTCON0044	Zona designada para a proteção de habitats (Sítios de Importância Comunitária - SIC)	NISA/LAGE DA PRATA

Pressões Quantitativas e Qualitativas

Captação de água por setor de atividade

Setor	Volume (hm³/ano)	Pressão Significativa
Agrícola	0,001	Não
Pecuária	0,003	Não

Pressões Quantitativas e Qualitativas					
Energia		3,303		Não	
Cargas por setor de atividade (kg/ano)					
Setor	CBO ₅	CQO	N _{total}	P _{total}	Pressão Significativa
Urbano	712,237	1853,269	555,58	80,789	Não
Agrícola			40112,981	6172,274	Não
Pecuária			22505,521	975,186	Não
Pressão Transfronteiriça					
Setor	Captações (Nº)		Rejeições de águas residuais (Nº)		

Pressões Hidromorfológicas				
Tipo			Valor	
Regularização Fluvial (km)				
Barragens (N.º)			8	
Barragens				
Designação	Classe	Volume útil armazenado (hm ³)	Dispositivos de transposição para peixes	Regime de Caudais Ecológicos
J, DUARTE, LDA	Outras IH	0,013		
J, DUARTE, LDA	Outras IH	0,04		
JOAQUIM PATRICIO LOURO	Outras IH	0,005		
Lareira	Outras IH			
Maria Manuela da Silva Semedo Louro	Outras IH	0,007		
PALMIRA DE MOURA FARINHA - CABEÇA DE CASAL DA HERANÇA DE	Outras IH			
Savas - Sociedade Agro-Pecuária do Vale da Silvana, Lda	Outras IH			
Savas - Sociedade Agro-Pecuária do Vale da Silvana, Lda	Outras IH			

Pressões Hidromorfológicas		
<i>Intervenções</i>		
<i>Tipo de intervenção</i>	<i>Nº</i>	
<i>Regularização fluvial</i>		
<i>Tipo de intervenção</i>	<i>Objetivo</i>	
Atravessamento	Pontes e Pontões	
<i>Transvases</i>		
<i>Massa de água de destino (Código - Designação)</i>	<i>Objetivo</i>	<i>Caudal (m³/dia)</i>
<i>Pressão Transfronteiriça</i>		
<i>Tipo de pressão</i>	<i>Valor</i>	

Monitorização			
<i>Estações</i>			
<i>Vigilância (n.º)</i>	<i>Operacional (n.º)</i>	<i>Hidrométrica (n.º)</i>	<i>Sedimentológica (n.º)</i>
0	0	0	0

Avaliação do Estado		
<i>Elementos de qualidade</i>		
<i>Tipo de Elemento</i>	<i>Classificação</i>	<i>Parâmetro</i>
		<i>Responsável/A recuperar</i>
<i>Estado/Potencial Ecológico</i>		
Biológicos	Desconhecido/Sem informação	
Hidromorfológicos	Desconhecido/Sem informação	
Físico-Químicos Gerais	Desconhecido/Sem informação	
Poluentes específicos	Desconhecido/Sem informação	
<i>Estado Químico</i>		
Substâncias Prioritárias e outros elementos	Desconhecido	

Classificação do estado				
Estado Químico				
Ciclo de Planeamento	Estado	Nível de confiança	Pressão(ões) responsável(eis)	Identificação da(s) Pressão(ões) responsável(eis)
1º Ciclo (2009-2015)	Bom			
2º Ciclo (2016-2021)	Desconhecido	Sem informação		
Estado/Potencial ecológico				
Ciclo de Planeamento	Estado	Nível de confiança	Pressão(ões) responsável(eis)	Identificação da(s) Pressão(ões) responsável(eis)
1º Ciclo (2009-2015)	Bom	Baixo		
2º Ciclo (2016-2021)	Bom	Baixo		
Classificação do estado global				
1º Ciclo			2º Ciclo	
Bom e Superior			Bom e Superior	
Avaliação das Zonas Protegidas				
Designação	Ciclo de Planeamento			
	1º Ciclo	2º Ciclo		

Objetivos Ambientais	
Ciclo de Planeamento	
1º Ciclo	Bom e superior
Ano	2015
Prorrogação ou derrogação	
Justificação	
2º Ciclo	Bom e superior
Ano	2015

Objetivos Ambientais	
Prorrogação ou derrogação	
Justificação	

Observações

Medidas do 1º Ciclo de Planeamento		
Medida	Estado de implementação	
Código - Designação	Ano	Estado
SUP_E279_AT3-RH5 Reabilitação e requalificação de linhas de água	2015	Em execução
SUP_E311_AT6-RH5 SIARL - Sistema de Informação de Apoio à Reposição da Legalidade	2015	Executada
SUP_E345_AT4-RH5 Realização de planos de gestão de lamas e efluentes pecuários	2015	Em execução
SUP_P360_AT3-RH5 Desenvolvimento de Planos de Gestão dos Riscos de Inundações.	2015	Em execução
SUP_P361_AT1-RH5 Complemento dos sistemas de classificação do estado ecológico e do potencial ecológico das massas de água superficiais.	2015	Em execução
SUP_P431_AT1-RH5 Elaboração de um Manual sobre o Regime Jurídico da Utilização dos Recursos Hídricos na Perspetiva Contraordenacional	2015	Executada
SUP_P433_AT3-RH5 Reforço de Meios de Fiscalização do SEPNA para o combate à pesca ilegal de espécies migradoras	2015	Executada
SUP_P443_AT1-RH5 Reavaliação do Título de Utilização dos Recursos Hídricos (TURH) emitidos para os setores de atividades suscetíveis de causar poluição por substâncias perigosas	2015	Em execução
SUP_P449_AT3-RH5 Demarcação de troços navegáveis e fluviáveis	2015	Em execução
SUP_P450_AT4-RH5 Definir limites de descarga para as unidades industriais ligadas aos coletores municipais	2015	Em execução
SUP_P488_AT3-RH5 Atualização do levantamento do potencial de produção em mini-hídricas	2015	Executada
SUP_SUB_E334_AT7-RH5 Implementação da recomendação tarifária ERSAR n.º 2/2010	2015	Em execução
SUP_SUB_E62_AT7-RH5 Publicação do Diploma do regime económico e financeiro dos recursos hídricos e respetiva implementação	2015	Executada

Medidas do 1º Ciclo de Planeamento		
Medida	Estado de implementação	
Código - Designação	Ano	Estado
SUP_SUB_E63_AT5-RH5 Fiscalização de unidades com títulos de utilização emitidos	2015	Em execução
SUP_SUB_P2_AT4-RH5 Garantia de boas condições agrícolas e ambientais	2015	Em execução
SUP_SUB_P25_AT1-RH5 Implementação e acompanhamento do Regime de Exercício da Atividade Industrial (REAL)	2015	Em execução
SUP_SUB_P269_AT4-RH5 Implementação de um sistema integrado de gestão dos Títulos de Utilização dos Recursos Hídricos (TURH)	2015	Executada
SUP_SUB_P32_AT5-RH5 Definição de programa plurianual de fiscalização	2015	Em execução
SUP_SUB_P337_AT6-RH5 Desenvolvimento de ações de sensibilização e formação	2015	Executada
SUP_SUB_P346_AT5-RH5 Reforço da monitorização da qualidade da água para abastecimento público	2015	Executada
SUP_SUB_P36_AT4-RH5 Estudo para identificação de aglomerados onde é viável a adoção de soluções eficazes de drenagem e tratamento de águas residuais	2015	Em execução
SUP_SUB_P368_AT4-RH5 Integração dos dados relativos aos níveis de tratamento das águas destinadas ao consumo humano	2015	Em execução
SUP_SUB_P39_AT4-RH5 Implementação e acompanhamento do Regime de Exercício da Atividade Pecuária (REAP)	2015	Em execução
SUP_SUB_P422_AT1-RH5 Publicação do Regime de Utilização dos Recursos Hídricos e respetiva implementação - Decreto-Lei n.º 226-A/2007, de 31 de maio	2015	Executada
SUP_SUB_P424_AT1-RH5 Regularização excecional das utilizações dos recursos hídricos do Decreto-Lei n.º 226A/2007, de 31 de maio	2015	Executada
SUP_SUB_P425_AT1-RH5 Aplicação conjunta das disposições previstas na legislação relativa à responsabilidade ambiental	2015	Executada
SUP_SUB_P427_AT5-RH5 Otimização das redes de monitorização de avaliação do estado das massas de água e das zonas protegidas	2015	Executada
SUP_SUB_P480_AT4-RH5 Aplicação da recomendação IRAR nº 1/2007, gestão de fossas sépticas no âmbito de soluções particulares de disposição de águas residuais	2015	Em execução
SUP_SUB_P9_AT2-RH5 Balanço e reprogramação do Programa Nacional para o Uso Eficiente da água (PNUEA)	2015	Em execução
SUP_E54_AT3-RH5 Elaboração do projeto do “Guia metodológico para elaboração do Plano de Gestão de Risco de Inundações para Zonas Urbanas	2015	Não executada
SUP_P332_AT7-RH5 Estudo para avaliação de custos de escassez e aplicação de coeficientes de escassez diferenciados por bacia no cálculo da Taxa Recursos Hídricos (TRH)	2015	Não executada

Medidas do 1º Ciclo de Planeamento		
Medida	Estado de implementação	
Código - Designação	Ano	Estado
SUP_P343_AT4-RH5 Estudo complementar para avaliação do impacte das pressões	2015	Não executada
SUP_P430_AT5-RH5 Estudo do impacto das alterações climáticas no cumprimento dos objetivos ambientais	2015	Não executada
SUP_P434_AT7-RH5 Análise da viabilidade de implementação de um plano para restabelecimento da conectividade dos cursos de água para a fauna piscícola	2015	Não executada
SUP_P448_AT3-RH5 Definição de áreas a preservar ao nível das bacias hidrográficas	2015	Não executada
SUP_SUB_P265_AT5-RH5 Acompanhamento dos impactes nas massas de água em resultado da implementação do Decreto-Lei n.º 276/2009, de 2 de outubro	2015	Não executada
SUP_SUB_P28_AT4-RH5 Implementação e acompanhamento da Estratégia Nacional de Efluentes Agropecuários e Agroindustriais (ENEAPAI) no atual enquadramento legal	2015	Não executada
SUP_SUB_P364_AT3-RH5 Identificação de reservas estratégicas para fazer face a situações de escassez	2015	Não executada
SUP_SUB_P367_AT4-RH5 Identificação das áreas condicionadas à utilização agrícola de lamas de depuração e efluentes pecuários	2015	Não executada
SUP_SUB_P426_AT1-RH5 Regulamentação da Lei da Água	2015	Não executada
SUP_SUB_P440_AT3-RH5 Sistema de Previsão e Gestão de Secas	2015	Não executada
SUP_E276_AT5-RH5 Estudo da hidrodinâmica fluvial do Tejo	2015	Não executada
SUP_E280_AT5-RH5 Recuperação das populações de peixes migradores no rio Tejo	2015	Não executada

Medidas do 2º Ciclo de Planeamento		
Medida	Programação Física	
Código - Designação	1º Ciclo	Ano

A massa de água vai ainda beneficiar de medidas de âmbito regional, apresentadas na Parte 6 do PGRH.

Ficha de Caracterização de Massa de Água Superficial

Código: PT05TEJ0926**Nome:** Ribeira da Fragusta**Categoria:** Rio**Bacia hidrográfica:** Tejo**Natureza:** Natural**Sub-bacia hidrográfica:** Sever**Tipologia:** Rios Montanhosos do Sul**Extensão da MA (km):** 7,274**Internacional:** Não**Área da MA (km²):****Código ES:****Área da bacia da MA (km²):** 30,4006

Enquadramento Territorial

Concelhos: CASTELO DE VIDE, MARVÃO

Zonas Protegidas

Código	Tipo	Designação
PTCON0007	Zona designada para a proteção de habitats (Sítios de Importância Comunitária - SIC)	SÃO MAMEDE

Pressões Quantitativas e Qualitativas

Captação de água por setor de atividade

Setor	Volume (hm³/ano)	Pressão Significativa
Agrícola	0,002	Não

Pressões Quantitativas e Qualitativas					
<i>Cargas por setor de atividade (kg/ano)</i>					
Setor	CBO₅	CQO	N_{total}	P_{total}	Pressão Significativa
Agrícola			8431,79	917,249	Não
Pecuária			6970,261	307,575	Não
<i>Pressão Transfronteiriça</i>					
Setor	Captações (Nº)		Rejeições de águas residuais (Nº)		

Pressões Hidromorfológicas				
Tipo			Valor	
Barragens (N.º)			2	
<i>Barragens</i>				
Designação	Classe	Volume útil armazenado (hm³)	Dispositivos de transposição para peixes	Regime de Caudais Ecológicos
Artur Sequeira	Outras IH	0,01		A implementar
Artur Sequeira 1	Pequenas Barragens (RSPB)	0,01		A implementar
<i>Intervenções</i>				
Tipo de intervenção			Nº	
<i>Regularização fluvial</i>				
Tipo de intervenção			Objetivo	
<i>Transvases</i>				
Massa de água de destino (Código - Designação)		Objetivo	Caudal (m³/dia)	
<i>Pressão Transfronteiriça</i>				
Tipo de pressão			Valor	

Monitorização
Estações

Monitorização			
Vigilância (n.º)	Operacional (n.º)	Hidrométrica (n.º)	Sedimentológica (n.º)
0	0	0	0

Avaliação do Estado		
Elementos de qualidade		
Tipo de Elemento	Classificação	Parâmetro
		Responsável/A recuperar
Estado/Potencial Ecológico		
Biológicos	Desconhecido/Sem informação	
Hidromorfológicos	Desconhecido/Sem informação	
Físico-Químicos Gerais	Desconhecido/Sem informação	
Poluentes específicos	Desconhecido/Sem informação	
Estado Químico		
Substâncias Prioritárias e outros elementos	Desconhecido	

Classificação do estado				
Estado Químico				
Ciclo de Planeamento	Estado	Nível de confiança	Pressão(ões) responsável(eis)	Identificação da(s) Pressão(ões) responsável(eis)
1º Ciclo (2009-2015)	Desconhecido			
2º Ciclo (2016-2021)	Desconhecido	Sem informação		
Estado/Potencial ecológico				
Ciclo de Planeamento	Estado	Nível de confiança	Pressão(ões) responsável(eis)	Identificação da(s) Pressão(ões) responsável(eis)
1º Ciclo (2009-2015)	Desconhecido/ Sem informação	Sem informação		
2º Ciclo (2016-2021)	Bom	Baixo		

Classificação do estado		
Classificação do estado global		
1º Ciclo	2º Ciclo	
Desconhecido	Bom e Superior	
Avaliação das Zonas Protegidas		
Designação	Ciclo de Planeamento	
	1º Ciclo	2º Ciclo

Objetivos Ambientais	
Ciclo de Planeamento	
1º Ciclo	Desconhecido
Ano	Desconhecido
Prorrogação ou derrogação	
Justificação	
2º Ciclo	Bom e superior
Ano	2015
Prorrogação ou derrogação	
Justificação	

Observações

Medidas do 1º Ciclo de Planeamento		
Medida	Estado de implementação	
Código - Designação	Ano	Estado
SUP_E279_AT3-RH5 Reabilitação e requalificação de linhas de água	2015	Em execução
SUP_E311_AT6-RH5 SIARL - Sistema de Informação de Apoio à Reposição da Legalidade	2015	Executada

Medidas do 1º Ciclo de Planeamento		
Medida	Estado de implementação	
Código - Designação	Ano	Estado
SUP_E345_AT4-RH5 Realização de planos de gestão de lamas e efluentes pecuários	2015	Em execução
SUP_P360_AT3-RH5 Desenvolvimento de Planos de Gestão dos Riscos de Inundações.	2015	Em execução
SUP_P361_AT1-RH5 Complemento dos sistemas de classificação do estado ecológico e do potencial ecológico das massas de água superficiais.	2015	Em execução
SUP_P431_AT1-RH5 Elaboração de um Manual sobre o Regime Jurídico da Utilização dos Recursos Hídricos na Perspetiva Contraordenacional	2015	Executada
SUP_P433_AT3-RH5 Reforço de Meios de Fiscalização do SEPNA para o combate à pesca ilegal de espécies migradoras	2015	Executada
SUP_P443_AT1-RH5 Reavaliação do Título de Utilização dos Recursos Hídricos (TURH) emitidos para os setores de atividades suscetíveis de causar poluição por substâncias perigosas	2015	Em execução
SUP_P449_AT3-RH5 Demarcação de troços navegáveis e flutuáveis	2015	Em execução
SUP_P450_AT4-RH5 Definir limites de descarga para as unidades industriais ligadas aos coletores municipais	2015	Em execução
SUP_P488_AT3-RH5 Atualização do levantamento do potencial de produção em mini-hídricas	2015	Executada
SUP_SUB_E334_AT7-RH5 Implementação da recomendação tarifária ERSAR n.º 2/2010	2015	Em execução
SUP_SUB_E62_AT7-RH5 Publicação do Diploma do regime económico e financeiro dos recursos hídricos e respetiva implementação	2015	Executada
SUP_SUB_E63_AT5-RH5 Fiscalização de unidades com títulos de utilização emitidos	2015	Em execução
SUP_SUB_E93_AT5-RH5 Monitorizações de Controlo Periódico e Ações de tratamento de efluentes nas áreas mineiras	2015	Executada
SUP_SUB_P2_AT4-RH5 Garantia de boas condições agrícolas e ambientais	2015	Em execução
SUP_SUB_P25_AT1-RH5 Implementação e acompanhamento do Regime de Exercício da Atividade Industrial (REAI)	2015	Em execução
SUP_SUB_P269_AT4-RH5 Implementação de um sistema integrado de gestão dos Títulos de Utilização dos Recursos Hídricos (TURH)	2015	Executada
SUP_SUB_P32_AT5-RH5 Definição de programa plurianual de fiscalização	2015	Em execução
SUP_SUB_P337_AT6-RH5 Desenvolvimento de ações de sensibilização e formação	2015	Executada
SUP_SUB_P346_AT5-RH5 Reforço da monitorização da qualidade da água para abastecimento público	2015	Executada

Medidas do 1º Ciclo de Planeamento		
Medida	Estado de implementação	
Código - Designação	Ano	Estado
SUP_SUB_P36_AT4-RH5 Estudo para identificação de aglomerados onde é viável a adoção de soluções eficazes de drenagem e tratamento de águas residuais	2015	Em execução
SUP_SUB_P368_AT4-RH5 Integração dos dados relativos aos níveis de tratamento das águas destinadas ao consumo humano	2015	Em execução
SUP_SUB_P39_AT4-RH5 Implementação e acompanhamento do Regime de Exercício da Atividade Pecuária (REAP)	2015	Em execução
SUP_SUB_P422_AT1-RH5 Publicação do Regime de Utilização dos Recursos Hídricos e respetiva implementação - Decreto-Lei n.º 226-A/2007, de 31 de maio	2015	Executada
SUP_SUB_P424_AT1-RH5 Regularização excecional das utilizações dos recursos hídricos do Decreto-Lei n.º 226A/2007, de 31 de maio	2015	Executada
SUP_SUB_P425_AT1-RH5 Aplicação conjunta das disposições previstas na legislação relativa à responsabilidade ambiental	2015	Executada
SUP_SUB_P427_AT5-RH5 Otimização das redes de monitorização de avaliação do estado das massas de água e das zonas protegidas	2015	Executada
SUP_SUB_P480_AT4-RH5 Aplicação da recomendação IRAR nº 1/2007, gestão de fossas sépticas no âmbito de soluções particulares de disposição de águas residuais	2015	Em execução
SUP_SUB_P9_AT2-RH5 Balanço e reprogramação do Programa Nacional para o Uso Eficiente da água (PNUEA)	2015	Em execução
SUP_E54_AT3-RH5 Elaboração do projeto do “Guia metodológico para elaboração do Plano de Gestão de Risco de Inundações para Zonas Urbanas	2015	Não executada
SUP_P332_AT7-RH5 Estudo para avaliação de custos de escassez e aplicação de coeficientes de escassez diferenciados por bacia no cálculo da Taxa Recursos Hídricos (TRH)	2015	Não executada
SUP_P343_AT4-RH5 Estudo complementar para avaliação do impacte das pressões	2015	Não executada
SUP_P430_AT5-RH5 Estudo do impacto das alterações climáticas no cumprimento dos objetivos ambientais	2015	Não executada
SUP_P434_AT7-RH5 Análise da viabilidade de implementação de um plano para restabelecimento da conectividade dos cursos de água para a fauna piscícola	2015	Não executada
SUP_P448_AT3-RH5 Definição de áreas a preservar ao nível das bacias hidrográficas	2015	Não executada
SUP_SUB_P265_AT5-RH5 Acompanhamento dos impactes nas massas de água em resultado da implementação do Decreto-Lei n.º 276/2009, de 2 de outubro	2015	Não executada
SUP_SUB_P28_AT4-RH5 Implementação e acompanhamento da Estratégia Nacional de Efluentes Agropecuários e Agroindustriais (ENEPAI) no atual enquadramento legal	2015	Não executada

Medidas do 1º Ciclo de Planeamento		
Medida	Estado de implementação	
Código - Designação	Ano	Estado
SUP_SUB_P364_AT3-RH5 Identificação de reservas estratégicas para fazer face a situações de escassez	2015	Não executada
SUP_SUB_P367_AT4-RH5 Identificação das áreas condicionadas à utilização agrícola de lamas de depuração e efluentes pecuários	2015	Não executada
SUP_SUB_P426_AT1-RH5 Regulamentação da Lei da Água	2015	Não executada
SUP_SUB_P440_AT3-RH5 Sistema de Previsão e Gestão de Secas	2015	Não executada

Medidas do 2º Ciclo de Planeamento		
Medida	Programação Física	
Código - Designação	1º Ciclo	Ano

A massa de água vai ainda beneficiar de medidas de âmbito regional, apresentadas na Parte 6 do PGRH.

Ficha de Caracterização de Massa de Água Superficial

Código: PT05TEJ0927**Nome:** Ribeira da Alferreira**Categoria:** Rio**Bacia hidrográfica:** Tejo**Natureza:** Natural**Sub-bacia hidrográfica:** Tejo**Tipologia:** Rios do Sul de Pequena Dimensão**Extensão da MA (km):** 15,1708**Internacional:** Não**Área da MA (km²):****Código ES:****Área da bacia da MA (km²):** 59,1471

Enquadramento Territorial

Concelhos: GAVIÃO, NISA

Zonas Protegidas

Código**Tipo****Designação**

Pressões Quantitativas e Qualitativas

Captação de água por setor de atividade

Setor	Volume (hm ³ /ano)	Pressão Significativa
Pecuária	0,0002	Não

Cargas por setor de atividade (kg/ano)

Setor	CBO _s	CQO	N _{total}	P _{total}	Pressão Significativa
Urbano	337,26	562,1	224,84	47,779	Não

Pressões Quantitativas e Qualitativas					
Agrícola			14322,036	1107,144	Não
Pecuária			8731,281	387,409	Não
Pressão Transfronteiriça					
Setor		Captações (Nº)		Rejeições de águas residuais (Nº)	

Pressões Hidromorfológicas				
Tipo			Valor	
Barragens (N.º)			5	
Barragens				
Designação	Classe	Volume útil armazenado (hm³)	Dispositivos de transposição para peixes	Regime de Caudais Ecológicos
Arménio Marques	Outras IH	0,006		
João José Biscaia Lopes Chambel	Outras IH	0,005		
Santo António 4	Outras IH			
Tomás Mariano	Outras IH	0,009		
Tomás Mariano 1	Outras IH	0,015		
Intervenções				
Tipo de intervenção			Nº	
Regularização fluvial				
Tipo de intervenção			Objetivo	
Transvases				
Massa de água de destino (Código - Designação)	Objetivo		Caudal (m³/dia)	
Pressão Transfronteiriça				
Tipo de pressão			Valor	

Monitorização			
Estações			
Vigilância (n.º)	Operacional (n.º)	Hidrométrica (n.º)	Sedimentológica (n.º)
0	0	0	0

Avaliação do Estado		
Elementos de qualidade		
Tipo de Elemento	Classificação	Parâmetro
		Responsável/A recuperar
Estado/Potencial Ecológico		
Biológicos	Desconhecido/Sem informação	
Hidromorfológicos	Desconhecido/Sem informação	
Físico-Químicos Gerais	Desconhecido/Sem informação	
Poluentes específicos	Desconhecido/Sem informação	
Estado Químico		
Substâncias Prioritárias e outros elementos	Desconhecido	

Classificação do estado				
Estado Químico				
Ciclo de Planeamento	Estado	Nível de confiança	Pressão(ões) responsável(eis)	Identificação da(s) Pressão(ões) responsável(eis)
1º Ciclo (2009-2015)	Bom			
2º Ciclo (2016-2021)	Desconhecido	Sem informação		
Estado/Potencial ecológico				
Ciclo de Planeamento	Estado	Nível de confiança	Pressão(ões) responsável(eis)	Identificação da(s) Pressão(ões) responsável(eis)
1º Ciclo (2009-2015)	Bom	Baixo		
2º Ciclo (2016-2021)	Bom	Baixo		

Classificação do estado		
Classificação do estado global		
1º Ciclo	2º Ciclo	
Bom e Superior	Bom e Superior	
Avaliação das Zonas Protegidas		
Designação	Ciclo de Planeamento	
	1º Ciclo	2º Ciclo

Objetivos Ambientais	
Ciclo de Planeamento	
1º Ciclo	Bom e superior
Ano	2015
Prorrogação ou derrogação	
Justificação	
2º Ciclo	Bom e superior
Ano	2015
Prorrogação ou derrogação	
Justificação	

Observações

Medidas do 1º Ciclo de Planeamento		
Medida	Estado de implementação	
Código - Designação	Ano	Estado
SUP_E279_AT3-RH5 Reabilitação e requalificação de linhas de água	2015	Em execução
SUP_E311_AT6-RH5 SIARL - Sistema de Informação de Apoio à Reposição da Legalidade	2015	Executada

Medidas do 1º Ciclo de Planeamento		
Medida	Estado de implementação	
Código - Designação	Ano	Estado
SUP_E345_AT4-RH5 Realização de planos de gestão de lamas e efluentes pecuários	2015	Em execução
SUP_P360_AT3-RH5 Desenvolvimento de Planos de Gestão dos Riscos de Inundações.	2015	Em execução
SUP_P361_AT1-RH5 Complemento dos sistemas de classificação do estado ecológico e do potencial ecológico das massas de água superficiais.	2015	Em execução
SUP_P431_AT1-RH5 Elaboração de um Manual sobre o Regime Jurídico da Utilização dos Recursos Hídricos na Perspetiva Contraordenacional	2015	Executada
SUP_P433_AT3-RH5 Reforço de Meios de Fiscalização do SEPNA para o combate à pesca ilegal de espécies migradoras	2015	Executada
SUP_P443_AT1-RH5 Reavaliação do Título de Utilização dos Recursos Hídricos (TURH) emitidos para os setores de atividades suscetíveis de causar poluição por substâncias perigosas	2015	Em execução
SUP_P449_AT3-RH5 Demarcação de troços navegáveis e flutuáveis	2015	Em execução
SUP_P450_AT4-RH5 Definir limites de descarga para as unidades industriais ligadas aos coletores municipais	2015	Em execução
SUP_P488_AT3-RH5 Atualização do levantamento do potencial de produção em mini-hídricas	2015	Executada
SUP_SUB_E334_AT7-RH5 Implementação da recomendação tarifária ERSAR n.º 2/2010	2015	Em execução
SUP_SUB_E62_AT7-RH5 Publicação do Diploma do regime económico e financeiro dos recursos hídricos e respetiva implementação	2015	Executada
SUP_SUB_E63_AT5-RH5 Fiscalização de unidades com títulos de utilização emitidos	2015	Em execução
SUP_SUB_P2_AT4-RH5 Garantia de boas condições agrícolas e ambientais	2015	Em execução
SUP_SUB_P25_AT1-RH5 Implementação e acompanhamento do Regime de Exercício da Atividade Industrial (REAI)	2015	Em execução
SUP_SUB_P269_AT4-RH5 Implementação de um sistema integrado de gestão dos Títulos de Utilização dos Recursos Hídricos (TURH)	2015	Executada
SUP_SUB_P32_AT5-RH5 Definição de programa plurianual de fiscalização	2015	Em execução
SUP_SUB_P337_AT6-RH5 Desenvolvimento de ações de sensibilização e formação	2015	Executada
SUP_SUB_P346_AT5-RH5 Reforço da monitorização da qualidade da água para abastecimento público	2015	Executada
SUP_SUB_P36_AT4-RH5 Estudo para identificação de aglomerados onde é viável a adoção de soluções eficazes de drenagem e tratamento de águas residuais	2015	Em execução

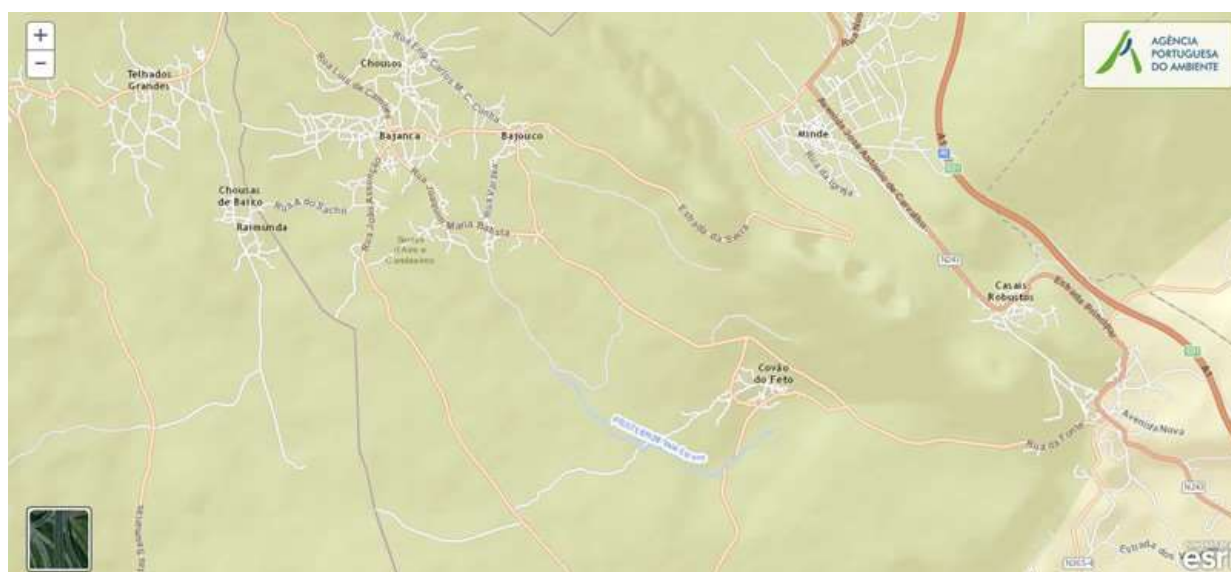
Medidas do 1º Ciclo de Planeamento		
Medida	Estado de implementação	
Código - Designação	Ano	Estado
SUP_SUB_P368_AT4-RH5 Integração dos dados relativos aos níveis de tratamento das águas destinadas ao consumo humano	2015	Em execução
SUP_SUB_P39_AT4-RH5 Implementação e acompanhamento do Regime de Exercício da Atividade Pecuária (REAP)	2015	Em execução
SUP_SUB_P422_AT1-RH5 Publicação do Regime de Utilização dos Recursos Hídricos e respetiva implementação - Decreto-Lei n.º 226-A/2007, de 31 de maio	2015	Executada
SUP_SUB_P424_AT1-RH5 Regularização excecional das utilizações dos recursos hídricos do Decreto-Lei n.º 226A/2007, de 31 de maio	2015	Executada
SUP_SUB_P425_AT1-RH5 Aplicação conjunta das disposições previstas na legislação relativa à responsabilidade ambiental	2015	Executada
SUP_SUB_P427_AT5-RH5 Otimização das redes de monitorização de avaliação do estado das massas de água e das zonas protegidas	2015	Executada
SUP_SUB_P480_AT4-RH5 Aplicação da recomendação IRAR nº 1/2007, gestão de fossas sépticas no âmbito de soluções particulares de disposição de águas residuais	2015	Em execução
SUP_SUB_P9_AT2-RH5 Balanço e reprogramação do Programa Nacional para o Uso Eficiente da água (PNUEA)	2015	Em execução
SUP_E54_AT3-RH5 Elaboração do projeto do “Guia metodológico para elaboração do Plano de Gestão de Risco de Inundações para Zonas Urbanas	2015	Não executada
SUP_P332_AT7-RH5 Estudo para avaliação de custos de escassez e aplicação de coeficientes de escassez diferenciados por bacia no cálculo da Taxa Recursos Hídricos (TRH)	2015	Não executada
SUP_P343_AT4-RH5 Estudo complementar para avaliação do impacte das pressões	2015	Não executada
SUP_P430_AT5-RH5 Estudo do impacto das alterações climáticas no cumprimento dos objetivos ambientais	2015	Não executada
SUP_P434_AT7-RH5 Análise da viabilidade de implementação de um plano para restabelecimento da conectividade dos cursos de água para a fauna piscícola	2015	Não executada
SUP_P448_AT3-RH5 Definição de áreas a preservar ao nível das bacias hidrográficas	2015	Não executada
SUP_SUB_P265_AT5-RH5 Acompanhamento dos impactes nas massas de água em resultado da implementação do Decreto-Lei n.º 276/2009, de 2 de outubro	2015	Não executada
SUP_SUB_P28_AT4-RH5 Implementação e acompanhamento da Estratégia Nacional de Efluentes Agropecuários e Agroindustriais (ENEAPAI) no atual enquadramento legal	2015	Não executada
SUP_SUB_P364_AT3-RH5 Identificação de reservas estratégicas para fazer face a situações de escassez	2015	Não executada

Medidas do 1º Ciclo de Planeamento		
Medida	Estado de implementação	
Código - Designação	Ano	Estado
SUP_SUB_P367_AT4-RH5 Identificação das áreas condicionadas à utilização agrícola de lamas de depuração e efluentes pecuários	2015	Não executada
SUP_SUB_P426_AT1-RH5 Regulamentação da Lei da Água	2015	Não executada
SUP_SUB_P440_AT3-RH5 Sistema de Previsão e Gestão de Secas	2015	Não executada
SUP_E276_AT5-RH5 Estudo da hidrodinâmica fluvial do Tejo	2015	Não executada
SUP_E280_AT5-RH5 Recuperação das populações de peixes migradores no rio Tejo	2015	Não executada

Medidas do 2º Ciclo de Planeamento		
Medida	Programação Física	
Código - Designação	1º Ciclo	Ano

A massa de água vai ainda beneficiar de medidas de âmbito regional, apresentadas na Parte 6 do PGRH.

Ficha de Caracterização de Massa de Água Superficial

Código: PT05TEJ0928**Nome:** Vale Escuro**Categoria:** Rio**Bacia hidrográfica:** Tejo**Natureza:** Natural**Sub-bacia hidrográfica:** Tejo**Tipologia:** Depósitos Sedimentares do Tejo e Sado**Extensão da MA (km):** 2,5044**Internacional:** Não**Área da MA (km²):****Código ES:****Área da bacia da MA (km²):** 21,5794

Enquadramento Territorial

Concelhos: ALCANENA, PORTO DE MÓS

Zonas Protegidas

Código	Tipo	Designação
PTCON0015	Zona designada para a proteção de habitats (Sítios de Importância Comunitária - SIC)	SERRAS D'AIRE E CANDEIROS

Pressões Quantitativas e Qualitativas

Captação de água por setor de atividade

Setor	Volume (hm³/ano)	Pressão Significativa
--------------	-------------------------	------------------------------

Cargas por setor de atividade (kg/ano)

Setor	CBO₅	CQO	N_{total}	P_{total}	Pressão Significativa
Agrícola			6040,607	746,977	Não

Pressões Quantitativas e Qualitativas					
Pecuária			6327,725	307,596	Não
<i>Pressão Transfronteiriça</i>					
Setor	Captações (Nº)		Rejeições de águas residuais (Nº)		

Pressões Hidromorfológicas				
Tipo			Valor	
<i>Barragens</i>				
Designação	Classe	Volume útil armazenado (hm³)	Dispositivos de transposição para peixes	Regime de Caudais Ecológicos
<i>Intervenções</i>				
Tipo de intervenção			Nº	
<i>Regularização fluvial</i>				
Tipo de intervenção			Objetivo	
<i>Transvases</i>				
Massa de água de destino (Código - Designação)		Objetivo		Caudal (m³/dia)
<i>Pressão Transfronteiriça</i>				
Tipo de pressão			Valor	

Monitorização			
<i>Estações</i>			
Vigilância (n.º)	Operacional (n.º)	Hidrométrica (n.º)	Sedimentológica (n.º)
0	0	0	0

Avaliação do Estado		
Elementos de qualidade		
Tipo de Elemento	Classificação	Parâmetro
		Responsável/A recuperar
Estado/Potencial Ecológico		
Biológicos	Desconhecido/Sem informação	
Hidromorfológicos	Desconhecido/Sem informação	
Físico-Químicos Gerais	Desconhecido/Sem informação	
Poluentes específicos	Desconhecido/Sem informação	
Estado Químico		
Substâncias Prioritárias e outros elementos	Desconhecido	

Classificação do estado				
Estado Químico				
Ciclo de Planeamento	Estado	Nível de confiança	Pressão(ões) responsável(eis)	Identificação da(s) Pressão(ões) responsável(eis)
1º Ciclo (2009-2015)	Bom			
2º Ciclo (2016-2021)	Desconhecido	Sem informação		
Estado/Potencial ecológico				
Ciclo de Planeamento	Estado	Nível de confiança	Pressão(ões) responsável(eis)	Identificação da(s) Pressão(ões) responsável(eis)
1º Ciclo (2009-2015)	Bom	Baixo		
2º Ciclo (2016-2021)	Bom	Baixo		
Classificação do estado global				
1º Ciclo			2º Ciclo	
Bom e Superior			Bom e Superior	

Classificação do estado		
Avaliação das Zonas Protegidas		
Designação	Ciclo de Planeamento	
	1º Ciclo	2º Ciclo

Objetivos Ambientais	
Ciclo de Planeamento	
1º Ciclo	Bom e superior
Ano	2015
Prorrogação ou derrogação	
Justificação	
2º Ciclo	Bom e superior
Ano	2015
Prorrogação ou derrogação	
Justificação	

Observações

Medidas do 1º Ciclo de Planeamento		
Medida	Estado de implementação	
Código - Designação	Ano	Estado
SUP_E279_AT3-RH5 Reabilitação e requalificação de linhas de água	2015	Em execução
SUP_E311_AT6-RH5 SIARL - Sistema de Informação de Apoio à Reposição da Legalidade	2015	Executada
SUP_E345_AT4-RH5 Realização de planos de gestão de lamas e efluentes pecuários	2015	Em execução
SUP_P360_AT3-RH5 Desenvolvimento de Planos de Gestão dos Riscos de Inundações.	2015	Em execução

Medidas do 1º Ciclo de Planeamento		
Medida	Estado de implementação	
Código - Designação	Ano	Estado
SUP_P361_AT1-RH5 Complemento dos sistemas de classificação do estado ecológico e do potencial ecológico das massas de água superficiais.	2015	Em execução
SUP_P431_AT1-RH5 Elaboração de um Manual sobre o Regime Jurídico da Utilização dos Recursos Hídricos na Perspetiva Contraordenacional	2015	Executada
SUP_P433_AT3-RH5 Reforço de Meios de Fiscalização do SEPNA para o combate à pesca ilegal de espécies migradoras	2015	Executada
SUP_P443_AT1-RH5 Reavaliação do Título de Utilização dos Recursos Hídricos (TURH) emitidos para os setores de atividades suscetíveis de causar poluição por substâncias perigosas	2015	Em execução
SUP_P449_AT3-RH5 Demarcação de troços navegáveis e flutuáveis	2015	Em execução
SUP_P450_AT4-RH5 Definir limites de descarga para as unidades industriais ligadas aos coletores municipais	2015	Em execução
SUP_P488_AT3-RH5 Atualização do levantamento do potencial de produção em mini-hídricas	2015	Executada
SUP_SUB_E334_AT7-RH5 Implementação da recomendação tarifária ERSAR n.º 2/2010	2015	Em execução
SUP_SUB_E62_AT7-RH5 Publicação do Diploma do regime económico e financeiro dos recursos hídricos e respetiva implementação	2015	Executada
SUP_SUB_E63_AT5-RH5 Fiscalização de unidades com títulos de utilização emitidos	2015	Em execução
SUP_SUB_P2_AT4-RH5 Garantia de boas condições agrícolas e ambientais	2015	Em execução
SUP_SUB_P25_AT1-RH5 Implementação e acompanhamento do Regime de Exercício da Atividade Industrial (REAL)	2015	Em execução
SUP_SUB_P269_AT4-RH5 Implementação de um sistema integrado de gestão dos Títulos de Utilização dos Recursos Hídricos (TURH)	2015	Executada
SUP_SUB_P32_AT5-RH5 Definição de programa plurianual de fiscalização	2015	Em execução
SUP_SUB_P337_AT6-RH5 Desenvolvimento de ações de sensibilização e formação	2015	Executada
SUP_SUB_P346_AT5-RH5 Reforço da monitorização da qualidade da água para abastecimento público	2015	Executada
SUP_SUB_P36_AT4-RH5 Estudo para identificação de aglomerados onde é viável a adoção de soluções eficazes de drenagem e tratamento de águas residuais	2015	Em execução
SUP_SUB_P368_AT4-RH5 Integração dos dados relativos aos níveis de tratamento das águas destinadas ao consumo humano	2015	Em execução

Medidas do 1º Ciclo de Planeamento		
Medida	Estado de implementação	
Código - Designação	Ano	Estado
SUP_SUB_P39_AT4-RH5 Implementação e acompanhamento do Regime de Exercício da Atividade Pecuária (REAP)	2015	Em execução
SUP_SUB_P422_AT1-RH5 Publicação do Regime de Utilização dos Recursos Hídricos e respetiva implementação - Decreto-Lei n.º 226-A/2007, de 31 de maio	2015	Executada
SUP_SUB_P424_AT1-RH5 Regularização excecional das utilizações dos recursos hídricos do Decreto-Lei n.º 226A/2007, de 31 de maio	2015	Executada
SUP_SUB_P425_AT1-RH5 Aplicação conjunta das disposições previstas na legislação relativa à responsabilidade ambiental	2015	Executada
SUP_SUB_P427_AT5-RH5 Otimização das redes de monitorização de avaliação do estado das massas de água e das zonas protegidas	2015	Executada
SUP_SUB_P445_AT5-RH5 Desenvolvimento e implementação de estudo piloto	2015	Executada
SUP_SUB_P480_AT4-RH5 Aplicação da recomendação IRAR nº 1/2007, gestão de fossas sépticas no âmbito de soluções particulares de disposição de águas residuais	2015	Em execução
SUP_SUB_P9_AT2-RH5 Balanço e reprogramação do Programa Nacional para o Uso Eficiente da água (PNUEA)	2015	Em execução
SUP_E54_AT3-RH5 Elaboração do projeto do “Guia metodológico para elaboração do Plano de Gestão de Risco de Inundações para Zonas Urbanas	2015	Não executada
SUP_P332_AT7-RH5 Estudo para avaliação de custos de escassez e aplicação de coeficientes de escassez diferenciados por bacia no cálculo da Taxa Recursos Hídricos (TRH)	2015	Não executada
SUP_P343_AT4-RH5 Estudo complementar para avaliação do impacte das pressões	2015	Não executada
SUP_P430_AT5-RH5 Estudo do impacto das alterações climáticas no cumprimento dos objetivos ambientais	2015	Não executada
SUP_P434_AT7-RH5 Análise da viabilidade de implementação de um plano para restabelecimento da conectividade dos cursos de água para a fauna piscícola	2015	Não executada
SUP_P448_AT3-RH5 Definição de áreas a preservar ao nível das bacias hidrográficas	2015	Não executada
SUP_SUB_P265_AT5-RH5 Acompanhamento dos impactes nas massas de água em resultado da implementação do Decreto-Lei n.º 276/2009, de 2 de outubro	2015	Não executada
SUP_SUB_P28_AT4-RH5 Implementação e acompanhamento da Estratégia Nacional de Efluentes Agropecuários e Agroindustriais (ENEAPAI) no atual enquadramento legal	2015	Não executada
SUP_SUB_P364_AT3-RH5 Identificação de reservas estratégicas para fazer face a situações de escassez	2015	Não executada

Medidas do 1º Ciclo de Planeamento		
Medida	Estado de implementação	
Código - Designação	Ano	Estado
SUP_SUB_P367_AT4-RH5 Identificação das áreas condicionadas à utilização agrícola de lamas de depuração e efluentes pecuários	2015	Não executada
SUP_SUB_P426_AT1-RH5 Regulamentação da Lei da Água	2015	Não executada
SUP_SUB_P440_AT3-RH5 Sistema de Previsão e Gestão de Secas	2015	Não executada

Medidas do 2º Ciclo de Planeamento		
Medida	Programação Física	
Código - Designação	1º Ciclo	Ano

A massa de água vai ainda beneficiar de medidas de âmbito regional, apresentadas na Parte 6 do PGRH.

Ficha de Caracterização de Massa de Água Superficial

Código: PT05TEJ0929**Nome:** Ribeira de São João**Categoria:** Rio**Bacia hidrográfica:** Tejo**Natureza:** Natural**Sub-bacia hidrográfica:** Sever**Tipologia:** Rios Montanhosos do Sul**Extensão da MA (km):** 5,0598**Internacional:** Não**Área da MA (km²):****Código ES:****Área da bacia da MA (km²):** 25,734

Enquadramento Territorial

Concelhos: CASTELO DE VIDE

Zonas Protegidas

Código	Tipo	Designação
PTCON0007	Zona designada para a proteção de habitats (Sítios de Importância Comunitária - SIC)	SÃO MAMEDE

Pressões Quantitativas e Qualitativas

Captação de água por setor de atividade

Setor	Volume (hm³/ano)	Pressão Significativa
Agrícola	0,012	Não
Indústria	0,002	Não

Pressões Quantitativas e Qualitativas					
<i>Cargas por setor de atividade (kg/ano)</i>					
Setor	CBO₅	CQO	N_{total}	P_{total}	Pressão Significativa
Urbano	5300,386	17616,654	7303,691	1047,538	Sim
Agrícola			7026,809	777,422	Sim
Pecuária			6919,686	283,477	Sim
<i>Pressão Transfronteiriça</i>					
Setor	Captações (Nº)		Rejeições de águas residuais (Nº)		

Pressões Hidromorfológicas				
Tipo			Valor	
<i>Barragens</i>				
Designação	Classe	Volume útil armazenado (hm³)	Dispositivos de transposição para peixes	Regime de Caudais Ecológicos
<i>Intervenções</i>				
Tipo de intervenção		Nº		
<i>Regularização fluvial</i>				
Tipo de intervenção		Objetivo		
<i>Transvases</i>				
Massa de água de destino (Código - Designação)	Objetivo		Caudal (m³/dia)	
<i>Pressão Transfronteiriça</i>				
Tipo de pressão			Valor	

Monitorização			
Estações			
Vigilância (n.º)	Operacional (n.º)	Hidrométrica (n.º)	Sedimentológica (n.º)
0	1	0	0

Avaliação do Estado		
Elementos de qualidade		
Tipo de Elemento	Classificação	Parâmetro
		Responsável/A recuperar
Estado/Potencial Ecológico		
Biológicos	Razoável	Fitobentos
Hidromorfológicos	Bom	
Físico-Químicos Gerais	Razoável	P Total
Poluentes específicos	Desconhecido/Sem informação	
Estado Químico		
Substâncias Prioritárias e outros elementos	Desconhecido	

Classificação do estado				
Estado Químico				
Ciclo de Planeamento	Estado	Nível de confiança	Pressão(ões) responsável(eis)	Identificação da(s) Pressão(ões) responsável(eis)
1º Ciclo (2009-2015)	Bom			
2º Ciclo (2016-2021)	Desconhecido	Sem informação		
Estado/Potencial ecológico				
Ciclo de Planeamento	Estado	Nível de confiança	Pressão(ões) responsável(eis)	Identificação da(s) Pressão(ões) responsável(eis)
1º Ciclo (2009-2015)	Razoável	Elevado		
2º Ciclo (2016-2021)	Razoável	Elevado	1.1 Pontual - Águas Residuais Urbanas	
2º Ciclo (2016-2021)	Razoável	Elevado	2.10 Difusa - Outras	Pecuária
2º Ciclo (2016-2021)	Razoável	Elevado	2.2 Difusa - Agricultura	
Classificação do estado global				
1º Ciclo			2º Ciclo	

Classificação do estado		
Inferior a Bom		Inferior a Bom
Avaliação das Zonas Protegidas		
Designação	Ciclo de Planeamento	
	1º Ciclo	2º Ciclo

Objetivos Ambientais	
Ciclo de Planeamento	
1º Ciclo	Inferior a Bom
Ano	2015
Prorrogação ou derrogação	
Justificação	
2º Ciclo	Inferior a Bom
Ano	2016-2021
Prorrogação ou derrogação	Artigo 4.º (4) - Condições naturais
Justificação	Medidas de restauração ecológica que proporcionam impactes positivos graduais, com resultados a médio prazo. Medidas de controlo da poluição difusa de origem agrícola que não conseguiram surtir efeito até 2015.

Observações

Medidas do 1º Ciclo de Planeamento		
Medida	Estado de implementação	
Código - Designação	Ano	Estado
SUP_E279_AT3-RH5 Reabilitação e requalificação de linhas de água	2015	Em execução
SUP_E311_AT6-RH5 SIARL - Sistema de Informação de Apoio à Reposição da Legalidade	2015	Executada
SUP_E345_AT4-RH5 Realização de planos de gestão de lamas e efluentes pecuários	2015	Em execução

Medidas do 1º Ciclo de Planeamento		
Medida	Estado de implementação	
Código - Designação	Ano	Estado
SUP_P360_AT3-RH5 Desenvolvimento de Planos de Gestão dos Riscos de Inundações.	2015	Em execução
SUP_P361_AT1-RH5 Complemento dos sistemas de classificação do estado ecológico e do potencial ecológico das massas de água superficiais.	2015	Em execução
SUP_P429_AT4-RH5 Avaliação do nível de implementação das Melhores Técnicas Disponíveis (MTD) previstas nas Licenças Ambientais	2015	Em execução
SUP_P431_AT1-RH5 Elaboração de um Manual sobre o Regime Jurídico da Utilização dos Recursos Hídricos na Perspetiva Contraordenacional	2015	Executada
SUP_P433_AT3-RH5 Reforço de Meios de Fiscalização do SEPNA para o combate à pesca ilegal de espécies migradoras	2015	Executada
SUP_P443_AT1-RH5 Reavaliação do Título de Utilização dos Recursos Hídricos (TURH) emitidos para os setores de atividades suscetíveis de causar poluição por substâncias perigosas	2015	Em execução
SUP_P449_AT3-RH5 Demarcação de troços navegáveis e flutuáveis	2015	Em execução
SUP_P450_AT4-RH5 Definir limites de descarga para as unidades industriais ligadas aos coletores municipais	2015	Em execução
SUP_P488_AT3-RH5 Atualização do levantamento do potencial de produção em mini-hídricas	2015	Executada
SUP_SUB_E334_AT7-RH5 Implementação da recomendação tarifária ERSAR n.º 2/2010	2015	Em execução
SUP_SUB_E62_AT7-RH5 Publicação do Diploma do regime económico e financeiro dos recursos hídricos e respetiva implementação	2015	Executada
SUP_SUB_E63_AT5-RH5 Fiscalização de unidades com títulos de utilização emitidos	2015	Em execução
SUP_SUB_E93_AT5-RH5 Monitorizações de Controlo Periódico e Ações de tratamento de efluentes nas áreas mineiras	2015	Executada
SUP_SUB_P2_AT4-RH5 Garantia de boas condições agrícolas e ambientais	2015	Em execução
SUP_SUB_P25_AT1-RH5 Implementação e acompanhamento do Regime de Exercício da Atividade Industrial (REAI)	2015	Em execução
SUP_SUB_P269_AT4-RH5 Implementação de um sistema integrado de gestão dos Títulos de Utilização dos Recursos Hídricos (TURH)	2015	Executada
SUP_SUB_P32_AT5-RH5 Definição de programa plurianual de fiscalização	2015	Em execução
SUP_SUB_P337_AT6-RH5 Desenvolvimento de ações de sensibilização e formação	2015	Executada

Medidas do 1º Ciclo de Planeamento		
Medida	Estado de implementação	
Código - Designação	Ano	Estado
SUP_SUB_P346_AT5-RH5 Reforço da monitorização da qualidade da água para abastecimento público	2015	Executada
SUP_SUB_P36_AT4-RH5 Estudo para identificação de aglomerados onde é viável a adoção de soluções eficazes de drenagem e tratamento de águas residuais	2015	Em execução
SUP_SUB_P368_AT4-RH5 Integração dos dados relativos aos níveis de tratamento das águas destinadas ao consumo humano	2015	Em execução
SUP_SUB_P39_AT4-RH5 Implementação e acompanhamento do Regime de Exercício da Atividade Pecuária (REAP)	2015	Em execução
SUP_SUB_P422_AT1-RH5 Publicação do Regime de Utilização dos Recursos Hídricos e respetiva implementação - Decreto-Lei n.º 226-A/2007, de 31 de maio	2015	Executada
SUP_SUB_P424_AT1-RH5 Regularização excecional das utilizações dos recursos hídricos do Decreto-Lei n.º 226A/2007, de 31 de maio	2015	Executada
SUP_SUB_P425_AT1-RH5 Aplicação conjunta das disposições previstas na legislação relativa à responsabilidade ambiental	2015	Executada
SUP_SUB_P427_AT5-RH5 Otimização das redes de monitorização de avaliação do estado das massas de água e das zonas protegidas	2015	Executada
SUP_SUB_P480_AT4-RH5 Aplicação da recomendação IRAR nº 1/2007, gestão de fossas sépticas no âmbito de soluções particulares de disposição de águas residuais	2015	Em execução
SUP_SUB_P9_AT2-RH5 Balanço e reprogramação do Programa Nacional para o Uso Eficiente da água (PNUEA)	2015	Em execução
SUP_E54_AT3-RH5 Elaboração do projeto do “Guia metodológico para elaboração do Plano de Gestão de Risco de Inundações para Zonas Urbanas	2015	Não executada
SUP_P332_AT7-RH5 Estudo para avaliação de custos de escassez e aplicação de coeficientes de escassez diferenciados por bacia no cálculo da Taxa Recursos Hídricos (TRH)	2015	Não executada
SUP_P343_AT4-RH5 Estudo complementar para avaliação do impacte das pressões	2015	Não executada
SUP_P430_AT5-RH5 Estudo do impacto das alterações climáticas no cumprimento dos objetivos ambientais	2015	Não executada
SUP_P434_AT7-RH5 Análise da viabilidade de implementação de um plano para restabelecimento da conectividade dos cursos de água para a fauna piscícola	2015	Não executada
SUP_P448_AT3-RH5 Definição de áreas a preservar ao nível das bacias hidrográficas	2015	Não executada
SUP_SUB_P265_AT5-RH5 Acompanhamento dos impactes nas massas de água em resultado da implementação do Decreto-Lei n.º 276/2009, de 2 de outubro	2015	Não executada

Medidas do 1º Ciclo de Planeamento		
Medida	Estado de implementação	
Código - Designação	Ano	Estado
SUP_SUB_P28_AT4-RH5 Implementação e acompanhamento da Estratégia Nacional de Efluentes Agropecuários e Agroindustriais (ENEAPAI) no atual enquadramento legal	2015	Não executada
SUP_SUB_P364_AT3-RH5 Identificação de reservas estratégicas para fazer face a situações de escassez	2015	Não executada
SUP_SUB_P367_AT4-RH5 Identificação das áreas condicionadas à utilização agrícola de lamas de depuração e efluentes pecuários	2015	Não executada
SUP_SUB_P426_AT1-RH5 Regulamentação da Lei da Água	2015	Não executada
SUP_SUB_P440_AT3-RH5 Sistema de Previsão e Gestão de Secas	2015	Não executada

Medidas do 2º Ciclo de Planeamento		
Medida	Programação Física	
Código - Designação	1º Ciclo	Ano
PTE1P06M01_RH5 Adotar um novo Código de Boas Práticas Agrícolas, contemplando disposições para o azoto e para o fósforo	Não	2016

A massa de água vai ainda beneficiar de medidas de âmbito regional, apresentadas na Parte 6 do PGRH.

Ficha de Caracterização de Massa de Água Superficial

Código: PT05TEJ0930**Nome:** Ribeira de Belver**Categoria:** Rio**Bacia hidrográfica:** Tejo**Natureza:** Natural**Sub-bacia hidrográfica:** Tejo**Tipologia:** Rios de Transição Norte-Sul**Extensão da MA (km):** 3,8549**Internacional:** Não**Área da MA (km²):****Código ES:****Área da bacia da MA (km²):** 11,2361

Enquadramento Territorial

Concelhos: GAVIÃO

Zonas Protegidas

Código**Tipo****Designação**

Pressões Quantitativas e Qualitativas

Captação de água por setor de atividade

Setor**Volume (hm³/ano)****Pressão Significativa**

Cargas por setor de atividade (kg/ano)

Setor**CBO₅****CQO****N_{total}****P_{total}****Pressão Significativa**

Urbano

126,162

346,052

213,772

47,418

Não

Agrícola

3266,036

385,663

Não

Pressões Quantitativas e Qualitativas					
Pecuária			953,784	40,69	Não
<i>Pressão Transfronteiriça</i>					
Setor	Captações (Nº)		Rejeições de águas residuais (Nº)		

Pressões Hidromorfológicas				
Tipo			Valor	
<i>Barragens</i>				
Designação	Classe	Volume útil armazenado (hm³)	Dispositivos de transposição para peixes	Regime de Caudais Ecológicos
<i>Intervenções</i>				
Tipo de intervenção			Nº	
<i>Regularização fluvial</i>				
Tipo de intervenção			Objetivo	
<i>Transvases</i>				
Massa de água de destino (Código - Designação)	Objetivo			Caudal (m³/dia)
<i>Pressão Transfronteiriça</i>				
Tipo de pressão			Valor	

Monitorização			
Estações			
Vigilância (n.º)	Operacional (n.º)	Hidrométrica (n.º)	Sedimentológica (n.º)
0	0	0	0

Avaliação do Estado		
Elementos de qualidade		
Tipo de Elemento	Classificação	Parâmetro
		Responsável/A recuperar
Estado/Potencial Ecológico		
Biológicos	Desconhecido/Sem informação	
Hidromorfológicos	Desconhecido/Sem informação	
Físico-Químicos Gerais	Desconhecido/Sem informação	
Poluentes específicos	Desconhecido/Sem informação	
Estado Químico		
Substâncias Prioritárias e outros elementos	Desconhecido	

Classificação do estado				
Estado Químico				
Ciclo de Planeamento	Estado	Nível de confiança	Pressão(ões) responsável(eis)	Identificação da(s) Pressão(ões) responsável(eis)
1º Ciclo (2009-2015)	Bom			
2º Ciclo (2016-2021)	Desconhecido	Sem informação		
Estado/Potencial ecológico				
Ciclo de Planeamento	Estado	Nível de confiança	Pressão(ões) responsável(eis)	Identificação da(s) Pressão(ões) responsável(eis)
1º Ciclo (2009-2015)	Bom	Baixo		
2º Ciclo (2016-2021)	Bom	Baixo		
Classificação do estado global				
1º Ciclo			2º Ciclo	
Bom e Superior			Bom e Superior	

Classificação do estado		
Avaliação das Zonas Protegidas		
Designação	Ciclo de Planeamento	
	1º Ciclo	2º Ciclo

Objetivos Ambientais	
Ciclo de Planeamento	
1º Ciclo	Bom e superior
Ano	2015
Prorrogação ou derrogação	
Justificação	
2º Ciclo	Bom e superior
Ano	2015
Prorrogação ou derrogação	
Justificação	

Observações

Medidas do 1º Ciclo de Planeamento		
Medida	Estado de implementação	
Código - Designação	Ano	Estado
SUP_E279_AT3-RH5 Reabilitação e requalificação de linhas de água	2015	Em execução
SUP_E311_AT6-RH5 SIARL - Sistema de Informação de Apoio à Reposição da Legalidade	2015	Executada
SUP_E345_AT4-RH5 Realização de planos de gestão de lamas e efluentes pecuários	2015	Em execução
SUP_P360_AT3-RH5 Desenvolvimento de Planos de Gestão dos Riscos de Inundações.	2015	Em execução

Medidas do 1º Ciclo de Planeamento		
Medida	Estado de implementação	
Código - Designação	Ano	Estado
SUP_P361_AT1-RH5 Complemento dos sistemas de classificação do estado ecológico e do potencial ecológico das massas de água superficiais.	2015	Em execução
SUP_P431_AT1-RH5 Elaboração de um Manual sobre o Regime Jurídico da Utilização dos Recursos Hídricos na Perspetiva Contraordenacional	2015	Executada
SUP_P433_AT3-RH5 Reforço de Meios de Fiscalização do SEPNA para o combate à pesca ilegal de espécies migradoras	2015	Executada
SUP_P443_AT1-RH5 Reavaliação do Título de Utilização dos Recursos Hídricos (TURH) emitidos para os setores de atividades suscetíveis de causar poluição por substâncias perigosas	2015	Em execução
SUP_P449_AT3-RH5 Demarcação de troços navegáveis e flutuáveis	2015	Em execução
SUP_P450_AT4-RH5 Definir limites de descarga para as unidades industriais ligadas aos coletores municipais	2015	Em execução
SUP_P488_AT3-RH5 Atualização do levantamento do potencial de produção em mini-hídricas	2015	Executada
SUP_SUB_E334_AT7-RH5 Implementação da recomendação tarifária ERSAR n.º 2/2010	2015	Em execução
SUP_SUB_E62_AT7-RH5 Publicação do Diploma do regime económico e financeiro dos recursos hídricos e respetiva implementação	2015	Executada
SUP_SUB_E63_AT5-RH5 Fiscalização de unidades com títulos de utilização emitidos	2015	Em execução
SUP_SUB_P2_AT4-RH5 Garantia de boas condições agrícolas e ambientais	2015	Em execução
SUP_SUB_P25_AT1-RH5 Implementação e acompanhamento do Regime de Exercício da Atividade Industrial (REAL)	2015	Em execução
SUP_SUB_P269_AT4-RH5 Implementação de um sistema integrado de gestão dos Títulos de Utilização dos Recursos Hídricos (TURH)	2015	Executada
SUP_SUB_P32_AT5-RH5 Definição de programa plurianual de fiscalização	2015	Em execução
SUP_SUB_P337_AT6-RH5 Desenvolvimento de ações de sensibilização e formação	2015	Executada
SUP_SUB_P346_AT5-RH5 Reforço da monitorização da qualidade da água para abastecimento público	2015	Executada
SUP_SUB_P36_AT4-RH5 Estudo para identificação de aglomerados onde é viável a adoção de soluções eficazes de drenagem e tratamento de águas residuais	2015	Em execução
SUP_SUB_P368_AT4-RH5 Integração dos dados relativos aos níveis de tratamento das águas destinadas ao consumo humano	2015	Em execução

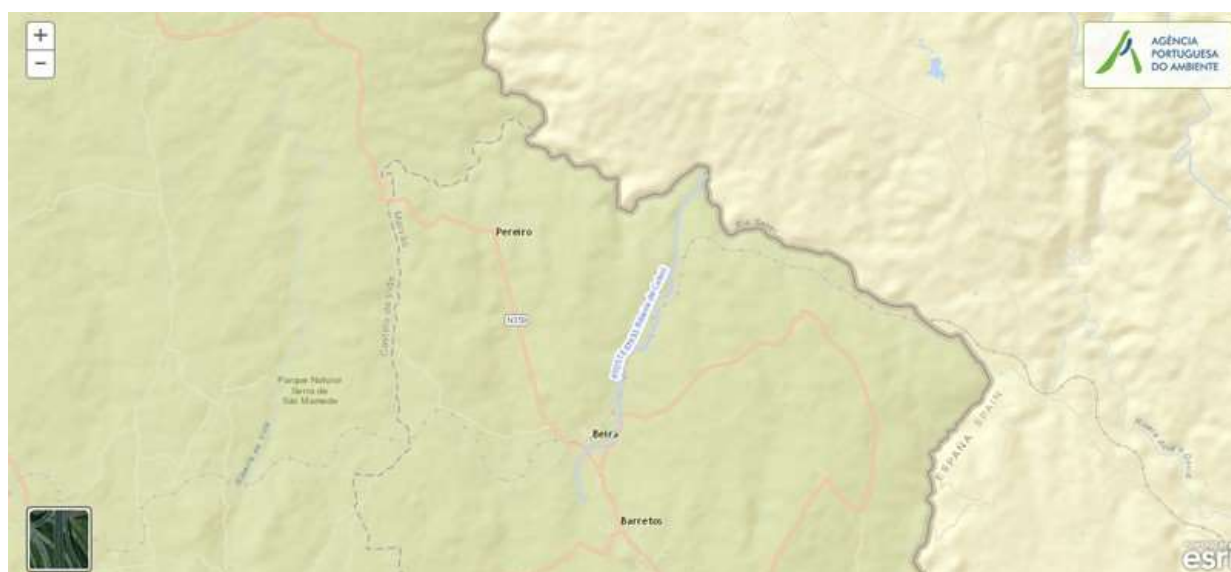
Medidas do 1º Ciclo de Planeamento		
Medida	Estado de implementação	
Código - Designação	Ano	Estado
SUP_SUB_P39_AT4-RH5 Implementação e acompanhamento do Regime de Exercício da Atividade Pecuária (REAP)	2015	Em execução
SUP_SUB_P422_AT1-RH5 Publicação do Regime de Utilização dos Recursos Hídricos e respetiva implementação - Decreto-Lei n.º 226-A/2007, de 31 de maio	2015	Executada
SUP_SUB_P424_AT1-RH5 Regularização excecional das utilizações dos recursos hídricos do Decreto-Lei n.º 226A/2007, de 31 de maio	2015	Executada
SUP_SUB_P425_AT1-RH5 Aplicação conjunta das disposições previstas na legislação relativa à responsabilidade ambiental	2015	Executada
SUP_SUB_P427_AT5-RH5 Otimização das redes de monitorização de avaliação do estado das massas de água e das zonas protegidas	2015	Executada
SUP_SUB_P480_AT4-RH5 Aplicação da recomendação IRAR nº 1/2007, gestão de fossas sépticas no âmbito de soluções particulares de disposição de águas residuais	2015	Em execução
SUP_SUB_P9_AT2-RH5 Balanço e reprogramação do Programa Nacional para o Uso Eficiente da água (PNUEA)	2015	Em execução
SUP_E54_AT3-RH5 Elaboração do projeto do “Guia metodológico para elaboração do Plano de Gestão de Risco de Inundações para Zonas Urbanas	2015	Não executada
SUP_P332_AT7-RH5 Estudo para avaliação de custos de escassez e aplicação de coeficientes de escassez diferenciados por bacia no cálculo da Taxa Recursos Hídricos (TRH)	2015	Não executada
SUP_P343_AT4-RH5 Estudo complementar para avaliação do impacte das pressões	2015	Não executada
SUP_P430_AT5-RH5 Estudo do impacto das alterações climáticas no cumprimento dos objetivos ambientais	2015	Não executada
SUP_P434_AT7-RH5 Análise da viabilidade de implementação de um plano para restabelecimento da conectividade dos cursos de água para a fauna piscícola	2015	Não executada
SUP_P448_AT3-RH5 Definição de áreas a preservar ao nível das bacias hidrográficas	2015	Não executada
SUP_SUB_P265_AT5-RH5 Acompanhamento dos impactes nas massas de água em resultado da implementação do Decreto-Lei n.º 276/2009, de 2 de outubro	2015	Não executada
SUP_SUB_P28_AT4-RH5 Implementação e acompanhamento da Estratégia Nacional de Efluentes Agropecuários e Agroindustriais (ENEAPAI) no atual enquadramento legal	2015	Não executada
SUP_SUB_P364_AT3-RH5 Identificação de reservas estratégicas para fazer face a situações de escassez	2015	Não executada
SUP_SUB_P367_AT4-RH5 Identificação das áreas condicionadas à utilização agrícola de lamas de depuração e efluentes pecuários	2015	Não executada

Medidas do 1º Ciclo de Planeamento		
Medida	Estado de implementação	
Código - Designação	Ano	Estado
SUP_SUB_P426_AT1-RH5 Regulamentação da Lei da Água	2015	Não executada
SUP_SUB_P440_AT3-RH5 Sistema de Previsão e Gestão de Secas	2015	Não executada
SUP_E276_AT5-RH5 Estudo da hidrodinâmica fluvial do Tejo	2015	Não executada
SUP_E280_AT5-RH5 Recuperação das populações de peixes migradores no rio Tejo	2015	Não executada

Medidas do 2º Ciclo de Planeamento		
Medida	Programação Física	
Código - Designação	1º Ciclo	Ano

A massa de água vai ainda beneficiar de medidas de âmbito regional, apresentadas na Parte 6 do PGRH.

Ficha de Caracterização de Massa de Água Superficial

Código: PT05TEJ0931**Nome:** Ribeira de Cabril**Categoria:** Rio**Bacia hidrográfica:** Tejo**Natureza:** Natural**Sub-bacia hidrográfica:** Sever**Tipologia:** Rios Montanhosos do Sul**Extensão da MA (km):** 6,9755**Internacional:** Não**Área da MA (km²):****Código ES:****Área da bacia da MA (km²):** 29,2557

Enquadramento Territorial

Concelhos: MARVÃO

Zonas Protegidas

Código	Tipo	Designação
PTCON0007	Zona designada para a proteção de habitats (Sítios de Importância Comunitária - SIC)	SÃO MAMEDE

Pressões Quantitativas e Qualitativas

Captação de água por setor de atividade

Setor	Volume (hm³/ano)	Pressão Significativa
--------------	------------------------------------	------------------------------

Cargas por setor de atividade (kg/ano)

Setor	CBO₅	CQO	N_{total}	P_{total}	Pressão Significativa
Urbano	1799,958	5610,753	1251,257	233,859	Sim

Pressões Quantitativas e Qualitativas					
Agrícola			7701,142	764,115	Sim
Pecuária			6424,628	289,57	Sim
Pressão Transfronteiriça					
Setor	Captações (Nº)		Rejeições de águas residuais (Nº)		

Pressões Hidromorfológicas				
Tipo			Valor	
Barragens				
Designação	Classe	Volume útil armazenado (hm ³)	Dispositivos de transposição para peixes	Regime de Caudais Ecológicos
Intervenções				
Tipo de intervenção		Nº		
Regularização fluvial				
Tipo de intervenção		Objetivo		
Transvases				
Massa de água de destino (Código - Designação)	Objetivo		Caudal (m ³ /dia)	
Pressão Transfronteiriça				
Tipo de pressão			Valor	

Monitorização			
Estações			
Vigilância (n.º)	Operacional (n.º)	Hidrométrica (n.º)	Sedimentológica (n.º)
0	1	0	0

Avaliação do Estado		
Elementos de qualidade		
Tipo de Elemento	Classificação	Parâmetro
		Responsável/A recuperar
Estado/Potencial Ecológico		
Biológicos	Bom	
Hidromorfológicos	Desconhecido/Sem informação	
Físico-Químicos Gerais	Razoável	%OD; CBO5; OD; P Total
Poluentes específicos	Desconhecido/Sem informação	
Estado Químico		
Substâncias Prioritárias e outros elementos	Desconhecido	

Classificação do estado				
Estado Químico				
Ciclo de Planeamento	Estado	Nível de confiança	Pressão(ões) responsável(eis)	Identificação da(s) Pressão(ões) responsável(eis)
1º Ciclo (2009-2015)	Desconhecido			
2º Ciclo (2016-2021)	Desconhecido	Sem informação		
Estado/Potencial ecológico				
Ciclo de Planeamento	Estado	Nível de confiança	Pressão(ões) responsável(eis)	Identificação da(s) Pressão(ões) responsável(eis)
1º Ciclo (2009-2015)	Desconhecido/ Sem informação	Sem informação		
2º Ciclo (2016-2021)	Razoável	Elevado	1.1 Pontual - Águas Residuais Urbanas	
2º Ciclo (2016-2021)	Razoável	Elevado	2.10 Difusa - Outras	Pecuária
2º Ciclo (2016-2021)	Razoável	Elevado	2.2 Difusa - Agricultura	
Classificação do estado global				
1º Ciclo			2º Ciclo	
Desconhecido			Inferior a Bom	

Classificação do estado		
Avaliação das Zonas Protegidas		
Designação	Ciclo de Planeamento	
	1º Ciclo	2º Ciclo

Objetivos Ambientais	
Ciclo de Planeamento	
1º Ciclo	Desconhecido
Ano	Desconhecido
Prorrogação ou derrogação	
Justificação	
2º Ciclo	Inferior a Bom
Ano	2016-2021
Prorrogação ou derrogação	Artigo 4.º (4) - Condições naturais
Justificação	Medidas de restauração ecológica que proporcionam impactes positivos graduais, com resultados a médio prazo. Medidas de controlo da poluição difusa de origem agrícola que não conseguiram surtir efeito até 2015.

Observações

Medidas do 1º Ciclo de Planeamento		
Medida	Estado de implementação	
Código - Designação	Ano	Estado
SUP_E279_AT3-RH5 Reabilitação e requalificação de linhas de água	2015	Em execução
SUP_E311_AT6-RH5 SIARL - Sistema de Informação de Apoio à Reposição da Legalidade	2015	Executada
SUP_E345_AT4-RH5 Realização de planos de gestão de lamas e efluentes pecuários	2015	Em execução
SUP_P360_AT3-RH5 Desenvolvimento de Planos de Gestão dos Riscos de Inundações.	2015	Em execução

Medidas do 1º Ciclo de Planeamento		
Medida	Estado de implementação	
Código - Designação	Ano	Estado
SUP_P361_AT1-RH5 Complemento dos sistemas de classificação do estado ecológico e do potencial ecológico das massas de água superficiais.	2015	Em execução
SUP_P431_AT1-RH5 Elaboração de um Manual sobre o Regime Jurídico da Utilização dos Recursos Hídricos na Perspetiva Contraordenacional	2015	Executada
SUP_P433_AT3-RH5 Reforço de Meios de Fiscalização do SEPNA para o combate à pesca ilegal de espécies migradoras	2015	Executada
SUP_P443_AT1-RH5 Reavaliação do Título de Utilização dos Recursos Hídricos (TURH) emitidos para os setores de atividades suscetíveis de causar poluição por substâncias perigosas	2015	Em execução
SUP_P449_AT3-RH5 Demarcação de troços navegáveis e flutuáveis	2015	Em execução
SUP_P450_AT4-RH5 Definir limites de descarga para as unidades industriais ligadas aos coletores municipais	2015	Em execução
SUP_P488_AT3-RH5 Atualização do levantamento do potencial de produção em mini-hídricas	2015	Executada
SUP_SUB_E334_AT7-RH5 Implementação da recomendação tarifária ERSAR n.º 2/2010	2015	Em execução
SUP_SUB_E62_AT7-RH5 Publicação do Diploma do regime económico e financeiro dos recursos hídricos e respetiva implementação	2015	Executada
SUP_SUB_E63_AT5-RH5 Fiscalização de unidades com títulos de utilização emitidos	2015	Em execução
SUP_SUB_E93_AT5-RH5 Monitorizações de Controlo Periódico e Ações de tratamento de efluentes nas áreas mineiras	2015	Executada
SUP_SUB_P2_AT4-RH5 Garantia de boas condições agrícolas e ambientais	2015	Em execução
SUP_SUB_P25_AT1-RH5 Implementação e acompanhamento do Regime de Exercício da Atividade Industrial (REAL)	2015	Em execução
SUP_SUB_P269_AT4-RH5 Implementação de um sistema integrado de gestão dos Títulos de Utilização dos Recursos Hídricos (TURH)	2015	Executada
SUP_SUB_P32_AT5-RH5 Definição de programa plurianual de fiscalização	2015	Em execução
SUP_SUB_P337_AT6-RH5 Desenvolvimento de ações de sensibilização e formação	2015	Executada
SUP_SUB_P346_AT5-RH5 Reforço da monitorização da qualidade da água para abastecimento público	2015	Executada
SUP_SUB_P36_AT4-RH5 Estudo para identificação de aglomerados onde é viável a adoção de soluções eficazes de drenagem e tratamento de águas residuais	2015	Em execução

Medidas do 1º Ciclo de Planeamento		
Medida	Estado de implementação	
Código - Designação	Ano	Estado
SUP_SUB_P368_AT4-RH5 Integração dos dados relativos aos níveis de tratamento das águas destinadas ao consumo humano	2015	Em execução
SUP_SUB_P39_AT4-RH5 Implementação e acompanhamento do Regime de Exercício da Atividade Pecuária (REAP)	2015	Em execução
SUP_SUB_P422_AT1-RH5 Publicação do Regime de Utilização dos Recursos Hídricos e respetiva implementação - Decreto-Lei n.º 226-A/2007, de 31 de maio	2015	Executada
SUP_SUB_P424_AT1-RH5 Regularização excecional das utilizações dos recursos hídricos do Decreto-Lei n.º 226A/2007, de 31 de maio	2015	Executada
SUP_SUB_P425_AT1-RH5 Aplicação conjunta das disposições previstas na legislação relativa à responsabilidade ambiental	2015	Executada
SUP_SUB_P427_AT5-RH5 Otimização das redes de monitorização de avaliação do estado das massas de água e das zonas protegidas	2015	Executada
SUP_SUB_P480_AT4-RH5 Aplicação da recomendação IRAR nº 1/2007, gestão de fossas sépticas no âmbito de soluções particulares de disposição de águas residuais	2015	Em execução
SUP_SUB_P9_AT2-RH5 Balanço e reprogramação do Programa Nacional para o Uso Eficiente da água (PNUEA)	2015	Em execução
SUP_E54_AT3-RH5 Elaboração do projeto do “Guia metodológico para elaboração do Plano de Gestão de Risco de Inundações para Zonas Urbanas	2015	Não executada
SUP_P332_AT7-RH5 Estudo para avaliação de custos de escassez e aplicação de coeficientes de escassez diferenciados por bacia no cálculo da Taxa Recursos Hídricos (TRH)	2015	Não executada
SUP_P343_AT4-RH5 Estudo complementar para avaliação do impacte das pressões	2015	Não executada
SUP_P430_AT5-RH5 Estudo do impacto das alterações climáticas no cumprimento dos objetivos ambientais	2015	Não executada
SUP_P434_AT7-RH5 Análise da viabilidade de implementação de um plano para restabelecimento da conectividade dos cursos de água para a fauna piscícola	2015	Não executada
SUP_P448_AT3-RH5 Definição de áreas a preservar ao nível das bacias hidrográficas	2015	Não executada
SUP_SUB_P265_AT5-RH5 Acompanhamento dos impactes nas massas de água em resultado da implementação do Decreto-Lei n.º 276/2009, de 2 de outubro	2015	Não executada
SUP_SUB_P28_AT4-RH5 Implementação e acompanhamento da Estratégia Nacional de Efluentes Agropecuários e Agroindustriais (ENEAPAI) no atual enquadramento legal	2015	Não executada
SUP_SUB_P364_AT3-RH5 Identificação de reservas estratégicas para fazer face a situações de escassez	2015	Não executada

Medidas do 1º Ciclo de Planeamento		
Medida	Estado de implementação	
Código - Designação	Ano	Estado
SUP_SUB_P367_AT4-RH5 Identificação das áreas condicionadas à utilização agrícola de lamas de depuração e efluentes pecuários	2015	Não executada
SUP_SUB_P426_AT1-RH5 Regulamentação da Lei da Água	2015	Não executada
SUP_SUB_P440_AT3-RH5 Sistema de Previsão e Gestão de Secas	2015	Não executada

Medidas do 2º Ciclo de Planeamento		
Medida	Programação Física	
Código - Designação	1º Ciclo	Ano
PTE1P06M01_RH5 Adotar um novo Código de Boas Práticas Agrícolas, contemplando disposições para o azoto e para o fósforo	Não	2016

A massa de água vai ainda beneficiar de medidas de âmbito regional, apresentadas na Parte 6 do PGRH.

Ficha de Caracterização de Massa de Água Superficial

Código: PT05TEJ0932**Nome:** Ribeira das Eiras**Categoria:** Rio**Bacia hidrográfica:** Tejo**Natureza:** Natural**Sub-bacia hidrográfica:** Tejo**Tipologia:** Rios de Transição Norte-Sul**Extensão da MA (km):** 13,131**Internacional:** Não**Área da MA (km²):****Código ES:****Área da bacia da MA (km²):** 39,93

Enquadramento Territorial

Concelhos: GAVIÃO, MAÇÃO

Zonas Protegidas

Código	Tipo	Designação
--------	------	------------

Pressões Quantitativas e Qualitativas

Captação de água por setor de atividade

Setor	Volume (hm³/ano)	Pressão Significativa
-------	------------------	-----------------------

Cargas por setor de atividade (kg/ano)

Setor	CBO ₅	CQO	N _{total}	P _{total}	Pressão Significativa
Urbano	19166,211	33584,829	3556,299	378,928	Não
Agrícola			8621,092	453,72	Não

Pressões Quantitativas e Qualitativas					
Pecuária			1971,283	94,909	Não
<i>Pressão Transfronteiriça</i>					
Setor		Captações (N.º)		Rejeições de águas residuais (N.º)	

Pressões Hidromorfológicas				
Tipo			Valor	
Barragens (N.º)			2	
<i>Barragens</i>				
Designação	Classe	Volume útil armazenado (hm³)	Dispositivos de transposição para peixes	Regime de Caudais Ecológicos
Ribeira de Eiras	Outras IH			
Valinho	Outras IH			
<i>Intervenções</i>				
Tipo de intervenção			N.º	
<i>Regularização fluvial</i>				
Tipo de intervenção			Objetivo	
<i>Transvases</i>				
Massa de água de destino (Código - Designação)		Objetivo		Caudal (m³/dia)
<i>Pressão Transfronteiriça</i>				
Tipo de pressão			Valor	

Monitorização			
Estações			
Vigilância (n.º)	Operacional (n.º)	Hidrométrica (n.º)	Sedimentológica (n.º)
0	0	0	0

Avaliação do Estado		
Elementos de qualidade		
Tipo de Elemento	Classificação	Parâmetro
		Responsável/A recuperar
Estado/Potencial Ecológico		
Biológicos	Desconhecido/Sem informação	
Hidromorfológicos	Desconhecido/Sem informação	
Físico-Químicos Gerais	Desconhecido/Sem informação	
Poluentes específicos	Desconhecido/Sem informação	
Estado Químico		
Substâncias Prioritárias e outros elementos	Desconhecido	

Classificação do estado				
Estado Químico				
Ciclo de Planeamento	Estado	Nível de confiança	Pressão(ões) responsável(eis)	Identificação da(s) Pressão(ões) responsável(eis)
1º Ciclo (2009-2015)	Bom			
2º Ciclo (2016-2021)	Desconhecido	Sem informação		
Estado/Potencial ecológico				
Ciclo de Planeamento	Estado	Nível de confiança	Pressão(ões) responsável(eis)	Identificação da(s) Pressão(ões) responsável(eis)
1º Ciclo (2009-2015)	Bom	Baixo		
2º Ciclo (2016-2021)	Bom	Baixo		
Classificação do estado global				
1º Ciclo			2º Ciclo	
Bom e Superior			Bom e Superior	

Classificação do estado		
Avaliação das Zonas Protegidas		
Designação	Ciclo de Planeamento	
	1º Ciclo	2º Ciclo

Objetivos Ambientais	
Ciclo de Planeamento	
1º Ciclo	Bom e superior
Ano	2015
Prorrogação ou derrogação	
Justificação	
2º Ciclo	Bom e superior
Ano	2015
Prorrogação ou derrogação	
Justificação	

Observações

Medidas do 1º Ciclo de Planeamento		
Medida	Estado de implementação	
Código - Designação	Ano	Estado
SUP_E279_AT3-RH5 Reabilitação e requalificação de linhas de água	2015	Em execução
SUP_E311_AT6-RH5 SIARL - Sistema de Informação de Apoio à Reposição da Legalidade	2015	Executada
SUP_E345_AT4-RH5 Realização de planos de gestão de lamas e efluentes pecuários	2015	Em execução
SUP_P360_AT3-RH5 Desenvolvimento de Planos de Gestão dos Riscos de Inundações.	2015	Em execução

Medidas do 1º Ciclo de Planeamento		
Medida	Estado de implementação	
Código - Designação	Ano	Estado
SUP_P361_AT1-RH5 Complemento dos sistemas de classificação do estado ecológico e do potencial ecológico das massas de água superficiais.	2015	Em execução
SUP_P431_AT1-RH5 Elaboração de um Manual sobre o Regime Jurídico da Utilização dos Recursos Hídricos na Perspetiva Contraordenacional	2015	Executada
SUP_P433_AT3-RH5 Reforço de Meios de Fiscalização do SEPNA para o combate à pesca ilegal de espécies migradoras	2015	Executada
SUP_P443_AT1-RH5 Reavaliação do Título de Utilização dos Recursos Hídricos (TURH) emitidos para os setores de atividades suscetíveis de causar poluição por substâncias perigosas	2015	Em execução
SUP_P449_AT3-RH5 Demarcação de troços navegáveis e fluviáveis	2015	Em execução
SUP_P450_AT4-RH5 Definir limites de descarga para as unidades industriais ligadas aos coletores municipais	2015	Em execução
SUP_P488_AT3-RH5 Atualização do levantamento do potencial de produção em mini-hídricas	2015	Executada
SUP_SUB_E334_AT7-RH5 Implementação da recomendação tarifária ERSAR n.º 2/2010	2015	Em execução
SUP_SUB_E62_AT7-RH5 Publicação do Diploma do regime económico e financeiro dos recursos hídricos e respetiva implementação	2015	Executada
SUP_SUB_E63_AT5-RH5 Fiscalização de unidades com títulos de utilização emitidos	2015	Em execução
SUP_SUB_P2_AT4-RH5 Garantia de boas condições agrícolas e ambientais	2015	Em execução
SUP_SUB_P25_AT1-RH5 Implementação e acompanhamento do Regime de Exercício da Atividade Industrial (REAL)	2015	Em execução
SUP_SUB_P269_AT4-RH5 Implementação de um sistema integrado de gestão dos Títulos de Utilização dos Recursos Hídricos (TURH)	2015	Executada
SUP_SUB_P32_AT5-RH5 Definição de programa plurianual de fiscalização	2015	Em execução
SUP_SUB_P337_AT6-RH5 Desenvolvimento de ações de sensibilização e formação	2015	Executada
SUP_SUB_P346_AT5-RH5 Reforço da monitorização da qualidade da água para abastecimento público	2015	Executada
SUP_SUB_P36_AT4-RH5 Estudo para identificação de aglomerados onde é viável a adoção de soluções eficazes de drenagem e tratamento de águas residuais	2015	Em execução
SUP_SUB_P368_AT4-RH5 Integração dos dados relativos aos níveis de tratamento das águas destinadas ao consumo humano	2015	Em execução

Medidas do 1º Ciclo de Planeamento		
Medida	Estado de implementação	
Código - Designação	Ano	Estado
SUP_SUB_P39_AT4-RH5 Implementação e acompanhamento do Regime de Exercício da Atividade Pecuária (REAP)	2015	Em execução
SUP_SUB_P422_AT1-RH5 Publicação do Regime de Utilização dos Recursos Hídricos e respetiva implementação - Decreto-Lei n.º 226-A/2007, de 31 de maio	2015	Executada
SUP_SUB_P424_AT1-RH5 Regularização excecional das utilizações dos recursos hídricos do Decreto-Lei n.º 226A/2007, de 31 de maio	2015	Executada
SUP_SUB_P425_AT1-RH5 Aplicação conjunta das disposições previstas na legislação relativa à responsabilidade ambiental	2015	Executada
SUP_SUB_P427_AT5-RH5 Otimização das redes de monitorização de avaliação do estado das massas de água e das zonas protegidas	2015	Executada
SUP_SUB_P480_AT4-RH5 Aplicação da recomendação IRAR nº 1/2007, gestão de fossas sépticas no âmbito de soluções particulares de disposição de águas residuais	2015	Em execução
SUP_SUB_P9_AT2-RH5 Balanço e reprogramação do Programa Nacional para o Uso Eficiente da água (PNUEA)	2015	Em execução
SUP_E54_AT3-RH5 Elaboração do projeto do “Guia metodológico para elaboração do Plano de Gestão de Risco de Inundações para Zonas Urbanas	2015	Não executada
SUP_P332_AT7-RH5 Estudo para avaliação de custos de escassez e aplicação de coeficientes de escassez diferenciados por bacia no cálculo da Taxa Recursos Hídricos (TRH)	2015	Não executada
SUP_P343_AT4-RH5 Estudo complementar para avaliação do impacte das pressões	2015	Não executada
SUP_P430_AT5-RH5 Estudo do impacto das alterações climáticas no cumprimento dos objetivos ambientais	2015	Não executada
SUP_P434_AT7-RH5 Análise da viabilidade de implementação de um plano para restabelecimento da conectividade dos cursos de água para a fauna piscícola	2015	Não executada
SUP_P448_AT3-RH5 Definição de áreas a preservar ao nível das bacias hidrográficas	2015	Não executada
SUP_SUB_P265_AT5-RH5 Acompanhamento dos impactes nas massas de água em resultado da implementação do Decreto-Lei n.º 276/2009, de 2 de outubro	2015	Não executada
SUP_SUB_P28_AT4-RH5 Implementação e acompanhamento da Estratégia Nacional de Efluentes Agropecuários e Agroindustriais (ENEAPAI) no atual enquadramento legal	2015	Não executada
SUP_SUB_P364_AT3-RH5 Identificação de reservas estratégicas para fazer face a situações de escassez	2015	Não executada
SUP_SUB_P367_AT4-RH5 Identificação das áreas condicionadas à utilização agrícola de lamas de depuração e efluentes pecuários	2015	Não executada

Medidas do 1º Ciclo de Planeamento		
Medida	Estado de implementação	
Código - Designação	Ano	Estado
SUP_SUB_P426_AT1-RH5 Regulamentação da Lei da Água	2015	Não executada
SUP_SUB_P440_AT3-RH5 Sistema de Previsão e Gestão de Secas	2015	Não executada
SUP_E276_AT5-RH5 Estudo da hidrodinâmica fluvial do Tejo	2015	Não executada
SUP_E280_AT5-RH5 Recuperação das populações de peixes migradores no rio Tejo	2015	Não executada

Medidas do 2º Ciclo de Planeamento		
Medida	Programação Física	
Código - Designação	1º Ciclo	Ano
PTE1P01M65_SUP_RH5_1Ciclo Construção da ETAR de Mação, no concelho de Mação	Não	2014-2015

A massa de água vai ainda beneficiar de medidas de âmbito regional, apresentadas na Parte 6 do PGRH.

Ficha de Caracterização de Massa de Água Superficial

Código: PT05TEJ0933**Nome:** Ribeira de Canas**Categoria:** Rio**Bacia hidrográfica:** Tejo**Natureza:** Natural**Sub-bacia hidrográfica:** Tejo**Tipologia:** Rios de Transição Norte-Sul**Extensão da MA (km):** 8,8908**Internacional:** Não**Área da MA (km²):****Código ES:****Área da bacia da MA (km²):** 43,5181

Enquadramento Territorial

Concelhos: GAVIÃO, MAÇÃO

Zonas Protegidas

Código**Tipo****Designação**

Pressões Quantitativas e Qualitativas

Captação de água por setor de atividade

Setor**Volume (hm³/ano)****Pressão Significativa**

Cargas por setor de atividade (kg/ano)

Setor**CBO₅****CQO****N_{total}****P_{total}****Pressão Significativa**

Urbano

142,633

553,84

172,98

18,38

Sim

Agrícola

10297,344

761,134

Sim

Pressões Quantitativas e Qualitativas					
Pecuária			2702,246	122,842	Não
<i>Pressão Transfronteiriça</i>					
Setor		Captações (N.º)		Rejeições de águas residuais (N.º)	

Pressões Hidromorfológicas				
Tipo			Valor	
Barragens (N.º)			1	
<i>Barragens</i>				
Designação	Classe	Volume útil armazenado (hm³)	Dispositivos de transposição para peixes	Regime de Caudais Ecológicos
Ameal	Outras IH			
<i>Intervenções</i>				
Tipo de intervenção			N.º	
<i>Regularização fluvial</i>				
Tipo de intervenção			Objetivo	
<i>Transvases</i>				
Massa de água de destino (Código - Designação)		Objetivo		Caudal (m³/dia)
<i>Pressão Transfronteiriça</i>				
Tipo de pressão			Valor	

Monitorização			
Estações			
Vigilância (n.º)	Operacional (n.º)	Hidrométrica (n.º)	Sedimentológica (n.º)
0	1	0	0

Avaliação do Estado		
Elementos de qualidade		
Tipo de Elemento	Classificação	Parâmetro
		Responsável/A recuperar
Estado/Potencial Ecológico		
Biológicos	Medíocre	Macroinvertebrados
Hidromorfológicos	Bom	
Físico-Químicos Gerais	Bom	
Poluentes específicos	Desconhecido/Sem informação	
Estado Químico		
Substâncias Prioritárias e outros elementos	Desconhecido	

Classificação do estado				
Estado Químico				
Ciclo de Planeamento	Estado	Nível de confiança	Pressão(ões) responsável(eis)	Identificação da(s) Pressão(ões) responsável(eis)
1º Ciclo (2009-2015)	Bom			
2º Ciclo (2016-2021)	Desconhecido	Sem informação		
Estado/Potencial ecológico				
Ciclo de Planeamento	Estado	Nível de confiança	Pressão(ões) responsável(eis)	Identificação da(s) Pressão(ões) responsável(eis)
1º Ciclo (2009-2015)	Razoável	Elevado		
2º Ciclo (2016-2021)	Medíocre	Elevado	1.1 Pontual - Águas Residuais Urbanas	
2º Ciclo (2016-2021)	Medíocre	Elevado	2.2 Difusa - Agricultura	
Classificação do estado global				
1º Ciclo		2º Ciclo		
Inferior a Bom		Inferior a Bom		

Classificação do estado		
Avaliação das Zonas Protegidas		
Designação	Ciclo de Planeamento	
	1º Ciclo	2º Ciclo

Objetivos Ambientais	
Ciclo de Planeamento	
1º Ciclo	Inferior a Bom
Ano	2015
Prorrogação ou derrogação	
Justificação	
2º Ciclo	Inferior a Bom
Ano	2016-2021
Prorrogação ou derrogação	Artigo 4.º (4) - Condições naturais
Justificação	Intervenções nos sistemas de saneamento que não foram concluídas antes de 2015. Medidas de controlo da poluição difusa de origem agrícola que não conseguiram surtir efeito até 2015.

Observações

Medidas do 1º Ciclo de Planeamento		
Medida	Estado de implementação	
Código - Designação	Ano	Estado
SUP_E279_AT3-RH5 Reabilitação e requalificação de linhas de água	2015	Em execução
SUP_E311_AT6-RH5 SIARL - Sistema de Informação de Apoio à Reposição da Legalidade	2015	Executada
SUP_E345_AT4-RH5 Realização de planos de gestão de lamas e efluentes pecuários	2015	Em execução
SUP_P359_AT4-RH5 Aumento do nível de atendimento dos sistemas de tratamento de águas residuais	2015	Executada

Medidas do 1º Ciclo de Planeamento		
Medida	Estado de implementação	
Código - Designação	Ano	Estado
SUP_P360_AT3-RH5 Desenvolvimento de Planos de Gestão dos Riscos de Inundações.	2015	Em execução
SUP_P361_AT1-RH5 Complemento dos sistemas de classificação do estado ecológico e do potencial ecológico das massas de água superficiais.	2015	Em execução
SUP_P431_AT1-RH5 Elaboração de um Manual sobre o Regime Jurídico da Utilização dos Recursos Hídricos na Perspetiva Contraordenacional	2015	Executada
SUP_P433_AT3-RH5 Reforço de Meios de Fiscalização do SEPNA para o combate à pesca ilegal de espécies migradoras	2015	Executada
SUP_P443_AT1-RH5 Reavaliação do Título de Utilização dos Recursos Hídricos (TURH) emitidos para os setores de atividades suscetíveis de causar poluição por substâncias perigosas	2015	Em execução
SUP_P449_AT3-RH5 Demarcação de troços navegáveis e flutuáveis	2015	Em execução
SUP_P450_AT4-RH5 Definir limites de descarga para as unidades industriais ligadas aos coletores municipais	2015	Em execução
SUP_P488_AT3-RH5 Atualização do levantamento do potencial de produção em mini-hídricas	2015	Executada
SUP_P494_AT4-RH5 Aumento do nível de atendimento dos sistemas de drenagem de águas residuais	2015	Executada
SUP_SUB_E334_AT7-RH5 Implementação da recomendação tarifária ERSAR n.º 2/2010	2015	Em execução
SUP_SUB_E62_AT7-RH5 Publicação do Diploma do regime económico e financeiro dos recursos hídricos e respetiva implementação	2015	Executada
SUP_SUB_E63_AT5-RH5 Fiscalização de unidades com títulos de utilização emitidos	2015	Em execução
SUP_SUB_P2_AT4-RH5 Garantia de boas condições agrícolas e ambientais	2015	Em execução
SUP_SUB_P25_AT1-RH5 Implementação e acompanhamento do Regime de Exercício da Atividade Industrial (REAI)	2015	Em execução
SUP_SUB_P269_AT4-RH5 Implementação de um sistema integrado de gestão dos Títulos de Utilização dos Recursos Hídricos (TURH)	2015	Executada
SUP_SUB_P32_AT5-RH5 Definição de programa plurianual de fiscalização	2015	Em execução
SUP_SUB_P337_AT6-RH5 Desenvolvimento de ações de sensibilização e formação	2015	Executada
SUP_SUB_P346_AT5-RH5 Reforço da monitorização da qualidade da água para abastecimento público	2015	Executada

Medidas do 1º Ciclo de Planeamento		
Medida	Estado de implementação	
Código - Designação	Ano	Estado
SUP_SUB_P36_AT4-RH5 Estudo para identificação de aglomerados onde é viável a adoção de soluções eficazes de drenagem e tratamento de águas residuais	2015	Em execução
SUP_SUB_P368_AT4-RH5 Integração dos dados relativos aos níveis de tratamento das águas destinadas ao consumo humano	2015	Em execução
SUP_SUB_P39_AT4-RH5 Implementação e acompanhamento do Regime de Exercício da Atividade Pecuária (REAP)	2015	Em execução
SUP_SUB_P422_AT1-RH5 Publicação do Regime de Utilização dos Recursos Hídricos e respetiva implementação - Decreto-Lei n.º 226-A/2007, de 31 de maio	2015	Executada
SUP_SUB_P424_AT1-RH5 Regularização excecional das utilizações dos recursos hídricos do Decreto-Lei n.º 226A/2007, de 31 de maio	2015	Executada
SUP_SUB_P425_AT1-RH5 Aplicação conjunta das disposições previstas na legislação relativa à responsabilidade ambiental	2015	Executada
SUP_SUB_P427_AT5-RH5 Otimização das redes de monitorização de avaliação do estado das massas de água e das zonas protegidas	2015	Executada
SUP_SUB_P480_AT4-RH5 Aplicação da recomendação IRAR nº 1/2007, gestão de fossas sépticas no âmbito de soluções particulares de disposição de águas residuais	2015	Em execução
SUP_SUB_P9_AT2-RH5 Balanço e reprogramação do Programa Nacional para o Uso Eficiente da água (PNUEA)	2015	Em execução
SUP_E54_AT3-RH5 Elaboração do projeto do “Guia metodológico para elaboração do Plano de Gestão de Risco de Inundações para Zonas Urbanas	2015	Não executada
SUP_P332_AT7-RH5 Estudo para avaliação de custos de escassez e aplicação de coeficientes de escassez diferenciados por bacia no cálculo da Taxa Recursos Hídricos (TRH)	2015	Não executada
SUP_P343_AT4-RH5 Estudo complementar para avaliação do impacte das pressões	2015	Não executada
SUP_P430_AT5-RH5 Estudo do impacto das alterações climáticas no cumprimento dos objetivos ambientais	2015	Não executada
SUP_P434_AT7-RH5 Análise da viabilidade de implementação de um plano para restabelecimento da conectividade dos cursos de água para a fauna piscícola	2015	Não executada
SUP_P448_AT3-RH5 Definição de áreas a preservar ao nível das bacias hidrográficas	2015	Não executada
SUP_SUB_P265_AT5-RH5 Acompanhamento dos impactes nas massas de água em resultado da implementação do Decreto-Lei n.º 276/2009, de 2 de outubro	2015	Não executada
SUP_SUB_P28_AT4-RH5 Implementação e acompanhamento da Estratégia Nacional de Efluentes Agropecuários e Agroindustriais (ENEPAI) no atual enquadramento legal	2015	Não executada

Medidas do 1º Ciclo de Planeamento		
Medida	Estado de implementação	
Código - Designação	Ano	Estado
SUP_SUB_P364_AT3-RH5 Identificação de reservas estratégicas para fazer face a situações de escassez	2015	Não executada
SUP_SUB_P367_AT4-RH5 Identificação das áreas condicionadas à utilização agrícola de lamas de depuração e efluentes pecuários	2015	Não executada
SUP_SUB_P426_AT1-RH5 Regulamentação da Lei da Água	2015	Não executada
SUP_SUB_P440_AT3-RH5 Sistema de Previsão e Gestão de Secas	2015	Não executada
SUP_E276_AT5-RH5 Estudo da hidrodinâmica fluvial do Tejo	2015	Não executada
SUP_E280_AT5-RH5 Recuperação das populações de peixes migradores no rio Tejo	2015	Não executada

Medidas do 2º Ciclo de Planeamento		
Medida	Programação Física	
Código - Designação	1º Ciclo	Ano
PTE1P01M53_SUP_RH5 Construção/remodelação de pequenas ETAR nos concelhos de Mação, Sardoal e Vila Nova da Barquinha	Não	2016-2018

A massa de água vai ainda beneficiar de medidas de âmbito regional, apresentadas na Parte 6 do PGRH.

Ficha de Caracterização de Massa de Água Superficial

Código: PT05TEJ0934**Nome:** Ribeira de Arcês**Categoria:** Rio**Bacia hidrográfica:** Tejo**Natureza:** Natural**Sub-bacia hidrográfica:** Tejo**Tipologia:** Rios de Transição Norte-Sul**Extensão da MA (km):** 16,3894**Internacional:** Não**Área da MA (km²):****Código ES:****Área da bacia da MA (km²):** 50,2894

Enquadramento Territorial

Concelhos: ABRANTES, SARDOAL

Zonas Protegidas

Código	Tipo	Designação
PTA718662340	Zona designada para a captação de água destinada ao consumo humano	ALBUFEIRA DA LAPA

Pressões Quantitativas e Qualitativas

Captação de água por setor de atividade

Setor	Volume (hm³/ano)	Pressão Significativa
Urbano	0,31	Não

Pressões Quantitativas e Qualitativas					
<i>Cargas por setor de atividade (kg/ano)</i>					
Setor	CBO₅	CQO	N_{total}	P_{total}	Pressão Significativa
Urbano	7716,647	21297,642	6369,848	1028,971	Não
Agrícola			12476,459	1065,517	Não
Pecuária			2838,562	138,27	Não
<i>Pressão Transfronteiriça</i>					
Setor	Captações (Nº)		Rejeições de águas residuais (Nº)		

Pressões Hidromorfológicas				
Tipo			Valor	
Barragens (N.º)			2	
<i>Barragens</i>				
Designação	Classe	Volume útil armazenado (hm³)	Dispositivos de transposição para peixes	Regime de Caudais Ecológicos
Lapa	Grandes Barragens (RSB)	0,64		A implementar
Pisão do Bruxo	Outras IH			
<i>Intervenções</i>				
Tipo de intervenção			Nº	
<i>Regularização fluvial</i>				
Tipo de intervenção			Objetivo	
<i>Transvases</i>				
Massa de água de destino (Código - Designação)		Objetivo		Caudal (m³/dia)
<i>Pressão Transfronteiriça</i>				
Tipo de pressão			Valor	

Monitorização			
Estações			
Vigilância (n.º)	Operacional (n.º)	Hidrométrica (n.º)	Sedimentológica (n.º)
0	0	0	0

Avaliação do Estado		
Elementos de qualidade		
Tipo de Elemento	Classificação	Parâmetro
		Responsável/A recuperar
Estado/Potencial Ecológico		
Biológicos	Desconhecido/Sem informação	
Hidromorfológicos	Desconhecido/Sem informação	
Físico-Químicos Gerais	Desconhecido/Sem informação	
Poluentes específicos	Desconhecido/Sem informação	
Estado Químico		
Substâncias Prioritárias e outros elementos	Desconhecido	

Classificação do estado				
Estado Químico				
Ciclo de Planeamento	Estado	Nível de confiança	Pressão(ões) responsável(eis)	Identificação da(s) Pressão(ões) responsável(eis)
1º Ciclo (2009-2015)	Bom			
2º Ciclo (2016-2021)	Desconhecido	Sem informação		
Estado/Potencial ecológico				
Ciclo de Planeamento	Estado	Nível de confiança	Pressão(ões) responsável(eis)	Identificação da(s) Pressão(ões) responsável(eis)
1º Ciclo (2009-2015)	Bom	Baixo		
2º Ciclo (2016-2021)	Bom	Baixo		

Classificação do estado		
Classificação do estado global		
1º Ciclo	2º Ciclo	
Bom e Superior	Bom e Superior	
Avaliação das Zonas Protegidas		
Designação	Ciclo de Planeamento	
	1º Ciclo	2º Ciclo

Objetivos Ambientais	
Ciclo de Planeamento	
1º Ciclo	Bom e superior
Ano	2015
Prorrogação ou derrogação	
Justificação	
2º Ciclo	Bom e superior
Ano	2015
Prorrogação ou derrogação	
Justificação	

Observações

Medidas do 1º Ciclo de Planeamento		
Medida	Estado de implementação	
Código - Designação	Ano	Estado
SUP_E279_AT3-RH5 Reabilitação e requalificação de linhas de água	2015	Em execução
SUP_E311_AT6-RH5 SIARL - Sistema de Informação de Apoio à Reposição da Legalidade	2015	Executada

Medidas do 1º Ciclo de Planeamento		
Medida	Estado de implementação	
Código - Designação	Ano	Estado
SUP_E345_AT4-RH5 Realização de planos de gestão de lamas e efluentes pecuários	2015	Em execução
SUP_P317_AT3-RH5 Elaboração de Planos de Ordenamento de Albufeira (POA)	2015	Em execução
SUP_P360_AT3-RH5 Desenvolvimento de Planos de Gestão dos Riscos de Inundações.	2015	Em execução
SUP_P361_AT1-RH5 Complemento dos sistemas de classificação do estado ecológico e do potencial ecológico das massas de água superficiais.	2015	Em execução
SUP_P431_AT1-RH5 Elaboração de um Manual sobre o Regime Jurídico da Utilização dos Recursos Hídricos na Perspetiva Contraordenacional	2015	Executada
SUP_P433_AT3-RH5 Reforço de Meios de Fiscalização do SEPNA para o combate à pesca ilegal de espécies migradoras	2015	Executada
SUP_P443_AT1-RH5 Reavaliação do Título de Utilização dos Recursos Hídricos (TURH) emitidos para os setores de atividades suscetíveis de causar poluição por substâncias perigosas	2015	Em execução
SUP_P449_AT3-RH5 Demarcação de troços navegáveis e fluviáveis	2015	Em execução
SUP_P450_AT4-RH5 Definir limites de descarga para as unidades industriais ligadas aos coletores municipais	2015	Em execução
SUP_P488_AT3-RH5 Atualização do levantamento do potencial de produção em mini-hídricas	2015	Executada
SUP_SUB_E334_AT7-RH5 Implementação da recomendação tarifária ERSAR n.º 2/2010	2015	Em execução
SUP_SUB_E376_AT4-RH5 Delimitação e publicação dos perímetros de proteção das captações de água superficiais e subterrâneas para abastecimento público	2015	Em execução
SUP_SUB_E377_AT4-RH5 Aplicação das portarias relativas aos perímetros de proteção das captações para abastecimento público	2015	Em execução
SUP_SUB_E62_AT7-RH5 Publicação do Diploma do regime económico e financeiro dos recursos hídricos e respetiva implementação	2015	Executada
SUP_SUB_E63_AT5-RH5 Fiscalização de unidades com títulos de utilização emitidos	2015	Em execução
SUP_SUB_P2_AT4-RH5 Garantia de boas condições agrícolas e ambientais	2015	Em execução
SUP_SUB_P25_AT1-RH5 Implementação e acompanhamento do Regime de Exercício da Atividade Industrial (REAL)	2015	Em execução
SUP_SUB_P269_AT4-RH5 Implementação de um sistema integrado de gestão dos Títulos de Utilização dos Recursos Hídricos (TURH)	2015	Executada
SUP_SUB_P32_AT5-RH5 Definição de programa plurianual de fiscalização	2015	Em execução

Medidas do 1º Ciclo de Planeamento		
Medida	Estado de implementação	
Código - Designação	Ano	Estado
SUP_SUB_P337_AT6-RH5 Desenvolvimento de ações de sensibilização e formação	2015	Executada
SUP_SUB_P339_AT4-RH5 Implementação de planos de segurança da água para consumo humano	2015	Em execução
SUP_SUB_P346_AT5-RH5 Reforço da monitorização da qualidade da água para abastecimento público	2015	Executada
SUP_SUB_P36_AT4-RH5 Estudo para identificação de aglomerados onde é viável a adoção de soluções eficazes de drenagem e tratamento de águas residuais	2015	Em execução
SUP_SUB_P368_AT4-RH5 Integração dos dados relativos aos níveis de tratamento das águas destinadas ao consumo humano	2015	Em execução
SUP_SUB_P39_AT4-RH5 Implementação e acompanhamento do Regime de Exercício da Atividade Pecuária (REAP)	2015	Em execução
SUP_SUB_P422_AT1-RH5 Publicação do Regime de Utilização dos Recursos Hídricos e respetiva implementação - Decreto-Lei n.º 226-A/2007, de 31 de maio	2015	Executada
SUP_SUB_P424_AT1-RH5 Regularização excecional das utilizações dos recursos hídricos do Decreto-Lei n.º 226A/2007, de 31 de maio	2015	Executada
SUP_SUB_P425_AT1-RH5 Aplicação conjunta das disposições previstas na legislação relativa à responsabilidade ambiental	2015	Executada
SUP_SUB_P427_AT5-RH5 Otimização das redes de monitorização de avaliação do estado das massas de água e das zonas protegidas	2015	Executada
SUP_SUB_P480_AT4-RH5 Aplicação da recomendação IRAR nº 1/2007, gestão de fossas sépticas no âmbito de soluções particulares de disposição de águas residuais	2015	Em execução
SUP_SUB_P9_AT2-RH5 Balanço e reprogramação do Programa Nacional para o Uso Eficiente da água (PNUEA)	2015	Em execução
SUP_E54_AT3-RH5 Elaboração do projeto do “Guia metodológico para elaboração do Plano de Gestão de Risco de Inundações para Zonas Urbanas	2015	Não executada
SUP_P332_AT7-RH5 Estudo para avaliação de custos de escassez e aplicação de coeficientes de escassez diferenciados por bacia no cálculo da Taxa Recursos Hídricos (TRH)	2015	Não executada
SUP_P343_AT4-RH5 Estudo complementar para avaliação do impacte das pressões	2015	Não executada
SUP_P430_AT5-RH5 Estudo do impacto das alterações climáticas no cumprimento dos objetivos ambientais	2015	Não executada
SUP_P434_AT7-RH5 Análise da viabilidade de implementação de um plano para restabelecimento da conectividade dos cursos de água para a fauna piscícola	2015	Não executada

Medidas do 1º Ciclo de Planeamento		
Medida	Estado de implementação	
Código - Designação	Ano	Estado
SUP_P448_AT3-RH5 Definição de áreas a preservar ao nível das bacias hidrográficas	2015	Não executada
SUP_SUB_P265_AT5-RH5 Acompanhamento dos impactes nas massas de água em resultado da implementação do Decreto-Lei n.º 276/2009, de 2 de outubro	2015	Não executada
SUP_SUB_P28_AT4-RH5 Implementação e acompanhamento da Estratégia Nacional de Efluentes Agropecuários e Agroindustriais (ENEAPAI) no atual enquadramento legal	2015	Não executada
SUP_SUB_P364_AT3-RH5 Identificação de reservas estratégicas para fazer face a situações de escassez	2015	Não executada
SUP_SUB_P367_AT4-RH5 Identificação das áreas condicionadas à utilização agrícola de lamas de depuração e efluentes pecuários	2015	Não executada
SUP_SUB_P426_AT1-RH5 Regulamentação da Lei da Água	2015	Não executada
SUP_SUB_P440_AT3-RH5 Sistema de Previsão e Gestão de Secas	2015	Não executada
SUP_E276_AT5-RH5 Estudo da hidrodinâmica fluvial do Tejo	2015	Não executada
SUP_E280_AT5-RH5 Recuperação das populações de peixes migradores no rio Tejo	2015	Não executada

Medidas do 2º Ciclo de Planeamento		
Medida	Programação Física	
Código - Designação	1º Ciclo	Ano
PTE1P01M53_SUP_RH5 Construção/remodelação de pequenas ETAR nos concelhos de Mação, Sardoal e Vila Nova da Barquinha	Não	2016-2018

A massa de água vai ainda beneficiar de medidas de âmbito regional, apresentadas na Parte 6 do PGRH.

Ficha de Caracterização de Massa de Água Superficial

Código: PT05TEJ0935**Nome:** Ribeira de Nisa (HMWB - Jusante B. Nisa - Póvoa)**Categoria:** Rio**Bacia hidrográfica:** Tejo**Natureza:** Fortemente Modificada**Sub-bacia hidrográfica:** Tejo**Tipologia:** Rios do Sul de Média-Grande Dimensão**Extensão da MA (km):** 0,5246**Internacional:** Não**Área da MA (km²):****Código ES:****Área da bacia da MA (km²):** 0,3331

Enquadramento Territorial

Concelhos: CASTELO DE VIDE

Zonas Protegidas

Código	Tipo	Designação
PTP42	Zona designada para a proteção de Espécies Aquáticas de Interesse Económico (Águas Piscícolas)	RIB. DE NISA - TODO O CURSO DE ÁGUA
PTCON0007	Zona designada para a proteção de habitats (Sítios de Importância Comunitária - SIC)	SÃO MAMEDE

Pressões Quantitativas e Qualitativas

Captação de água por setor de atividade

Setor	Volume (hm³/ano)	Pressão Significativa
Energia	7,001	Sim

Pressões Quantitativas e Qualitativas					
<i>Cargas por setor de atividade (kg/ano)</i>					
<i>Setor</i>	<i>CBO₅</i>	<i>CQO</i>	<i>N_{total}</i>	<i>P_{total}</i>	<i>Pressão Significativa</i>
Agrícola			67,921	3,086	Sim
Pecuária			89,556	3,669	Sim
<i>Pressão Transfronteiriça</i>					
<i>Setor</i>	<i>Captações (Nº)</i>		<i>Rejeições de águas residuais (Nº)</i>		

Pressões Hidromorfológicas				
<i>Tipo</i>			<i>Valor</i>	
<i>Barragens</i>				
<i>Designação</i>	<i>Classe</i>	<i>Volume útil armazenado (hm³)</i>	<i>Dispositivos de transposição para peixes</i>	<i>Regime de Caudais Ecológicos</i>
<i>Intervenções</i>				
<i>Tipo de intervenção</i>		<i>Nº</i>		
<i>Regularização fluvial</i>				
<i>Tipo de intervenção</i>		<i>Objetivo</i>		
<i>Transvases</i>				
<i>Massa de água de destino (Código - Designação)</i>	<i>Objetivo</i>		<i>Caudal (m³/dia)</i>	
<i>Pressão Transfronteiriça</i>				
<i>Tipo de pressão</i>			<i>Valor</i>	

Monitorização			
<i>Estações</i>			
<i>Vigilância (n.º)</i>	<i>Operacional (n.º)</i>	<i>Hidrométrica (n.º)</i>	<i>Sedimentológica (n.º)</i>
0	0	0	0

Avaliação do Estado		
Elementos de qualidade		
Tipo de Elemento	Classificação	Parâmetro
		Responsável/A recuperar
Estado/Potencial Ecológico		
Biológicos	Desconhecido/Sem informação	
Hidromorfológicos	Desconhecido/Sem informação	
Físico-Químicos Gerais	Desconhecido/Sem informação	
Poluentes específicos	Desconhecido/Sem informação	
Estado Químico		
Substâncias Prioritárias e outros elementos	Desconhecido	

Classificação do estado				
Estado Químico				
Ciclo de Planeamento	Estado	Nível de confiança	Pressão(ões) responsável(eis)	Identificação da(s) Pressão(ões) responsável(eis)
1º Ciclo (2009-2015)	Bom			
2º Ciclo (2016-2021)	Desconhecido	Sem informação		
Estado/Potencial ecológico				
Ciclo de Planeamento	Estado	Nível de confiança	Pressão(ões) responsável(eis)	Identificação da(s) Pressão(ões) responsável(eis)
1º Ciclo (2009-2015)	Medíocre	Baixo		
2º Ciclo (2016-2021)	Medíocre	Médio	2.10 Difusa - Outras	Pecuária
2º Ciclo (2016-2021)	Medíocre	Médio	2.2 Difusa - Agricultura	
2º Ciclo (2016-2021)	Medíocre	Médio	3.5 Captação / Desvio de caudal - Energia hidroelétrica	Aproveitamento Hidroelétrico de Nisa-Póvoa a montante
2º Ciclo (2016-2021)	Medíocre	Médio	4.3.3 Alteração Hidrológica - Energia hidroelétrica	Aproveitamento Hidroelétrico de Nisa-Póvoa a montante

Classificação do estado		
Classificação do estado global		
1º Ciclo	2º Ciclo	
Inferior a Bom	Inferior a Bom	
Avaliação das Zonas Protegidas		
Designação	Ciclo de Planeamento	
	1º Ciclo	2º Ciclo

Objetivos Ambientais	
Ciclo de Planeamento	
1º Ciclo	Inferior a Bom
Ano	2015
Prorrogação ou derrogação	
Justificação	
2º Ciclo	Inferior a Bom
Ano	2022-2027
Prorrogação ou derrogação	Artigo 4.º (4) - Exequibilidade técnica
Justificação	Implementação e monitorização de regimes de caudais ecológicos, que deverão ser ajustados, até se atingir o bom estado das massas de água a jusante. Medidas de controlo da poluição difusa de origem agrícola que não conseguem surtir efeito a médio prazo.

Observações

Medidas do 1º Ciclo de Planeamento		
Medida	Estado de implementação	
Código - Designação	Ano	Estado
SUP_E279_AT3-RH5 Reabilitação e requalificação de linhas de água	2015	Em execução

Medidas do 1º Ciclo de Planeamento		
Medida	Estado de implementação	
Código - Designação	Ano	Estado
SUP_E311_AT6-RH5 SIARL - Sistema de Informação de Apoio à Reposição da Legalidade	2015	Executada
SUP_E345_AT4-RH5 Realização de planos de gestão de lamas e efluentes pecuários	2015	Em execução
SUP_P360_AT3-RH5 Desenvolvimento de Planos de Gestão dos Riscos de Inundações.	2015	Em execução
SUP_P361_AT1-RH5 Complemento dos sistemas de classificação do estado ecológico e do potencial ecológico das massas de água superficiais.	2015	Em execução
SUP_P431_AT1-RH5 Elaboração de um Manual sobre o Regime Jurídico da Utilização dos Recursos Hídricos na Perspetiva Contraordenacional	2015	Executada
SUP_P433_AT3-RH5 Reforço de Meios de Fiscalização do SEPNA para o combate à pesca ilegal de espécies migradoras	2015	Executada
SUP_P441_AT3-RH5 Implementação do Plano de Gestão da Enguia para Portugal	2015	Em execução
SUP_P443_AT1-RH5 Reavaliação do Título de Utilização dos Recursos Hídricos (TURH) emitidos para os setores de atividades suscetíveis de causar poluição por substâncias perigosas	2015	Em execução
SUP_P449_AT3-RH5 Demarcação de troços navegáveis e fluviáveis	2015	Em execução
SUP_P450_AT4-RH5 Definir limites de descarga para as unidades industriais ligadas aos coletores municipais	2015	Em execução
SUP_P488_AT3-RH5 Atualização do levantamento do potencial de produção em mini-hídricas	2015	Executada
SUP_SUB_E334_AT7-RH5 Implementação da recomendação tarifária ERSAR n.º 2/2010	2015	Em execução
SUP_SUB_E62_AT7-RH5 Publicação do Diploma do regime económico e financeiro dos recursos hídricos e respetiva implementação	2015	Executada
SUP_SUB_E63_AT5-RH5 Fiscalização de unidades com títulos de utilização emitidos	2015	Em execução
SUP_SUB_P2_AT4-RH5 Garantia de boas condições agrícolas e ambientais	2015	Em execução
SUP_SUB_P25_AT1-RH5 Implementação e acompanhamento do Regime de Exercício da Atividade Industrial (REAL)	2015	Em execução
SUP_SUB_P269_AT4-RH5 Implementação de um sistema integrado de gestão dos Títulos de Utilização dos Recursos Hídricos (TURH)	2015	Executada
SUP_SUB_P32_AT5-RH5 Definição de programa plurianual de fiscalização	2015	Em execução
SUP_SUB_P337_AT6-RH5 Desenvolvimento de ações de sensibilização e formação	2015	Executada

Medidas do 1º Ciclo de Planeamento		
Medida	Estado de implementação	
Código - Designação	Ano	Estado
SUP_SUB_P346_AT5-RH5 Reforço da monitorização da qualidade da água para abastecimento público	2015	Executada
SUP_SUB_P36_AT4-RH5 Estudo para identificação de aglomerados onde é viável a adoção de soluções eficazes de drenagem e tratamento de águas residuais	2015	Em execução
SUP_SUB_P368_AT4-RH5 Integração dos dados relativos aos níveis de tratamento das águas destinadas ao consumo humano	2015	Em execução
SUP_SUB_P39_AT4-RH5 Implementação e acompanhamento do Regime de Exercício da Atividade Pecuária (REAP)	2015	Em execução
SUP_SUB_P422_AT1-RH5 Publicação do Regime de Utilização dos Recursos Hídricos e respetiva implementação - Decreto-Lei n.º 226-A/2007, de 31 de maio	2015	Executada
SUP_SUB_P424_AT1-RH5 Regularização excecional das utilizações dos recursos hídricos do Decreto-Lei n.º 226A/2007, de 31 de maio	2015	Executada
SUP_SUB_P425_AT1-RH5 Aplicação conjunta das disposições previstas na legislação relativa à responsabilidade ambiental	2015	Executada
SUP_SUB_P427_AT5-RH5 Otimização das redes de monitorização de avaliação do estado das massas de água e das zonas protegidas	2015	Executada
SUP_SUB_P480_AT4-RH5 Aplicação da recomendação IRAR nº 1/2007, gestão de fossas sépticas no âmbito de soluções particulares de disposição de águas residuais	2015	Em execução
SUP_SUB_P9_AT2-RH5 Balanço e reprogramação do Programa Nacional para o Uso Eficiente da água (PNUEA)	2015	Em execução
SUP_P447_AT2-RH5 Estudo para definição de regime de caudais ecológicos no rio Tejo	2015	Em execução
SUP_E54_AT3-RH5 Elaboração do projeto do “Guia metodológico para elaboração do Plano de Gestão de Risco de Inundações para Zonas Urbanas	2015	Não executada
SUP_P332_AT7-RH5 Estudo para avaliação de custos de escassez e aplicação de coeficientes de escassez diferenciados por bacia no cálculo da Taxa Recursos Hídricos (TRH)	2015	Não executada
SUP_P343_AT4-RH5 Estudo complementar para avaliação do impacte das pressões	2015	Não executada
SUP_P430_AT5-RH5 Estudo do impacto das alterações climáticas no cumprimento dos objetivos ambientais	2015	Não executada
SUP_P434_AT7-RH5 Análise da viabilidade de implementação de um plano para restabelecimento da conectividade dos cursos de água para a fauna piscícola	2015	Não executada
SUP_P448_AT3-RH5 Definição de áreas a preservar ao nível das bacias hidrográficas	2015	Não executada

Medidas do 1º Ciclo de Planeamento		
Medida	Estado de implementação	
Código - Designação	Ano	Estado
SUP_SUB_P265_AT5-RH5 Acompanhamento dos impactes nas massas de água em resultado da implementação do Decreto-Lei n.º 276/2009, de 2 de outubro	2015	Não executada
SUP_SUB_P28_AT4-RH5 Implementação e acompanhamento da Estratégia Nacional de Efluentes Agropecuários e Agroindustriais (ENEAPAI) no atual enquadramento legal	2015	Não executada
SUP_SUB_P364_AT3-RH5 Identificação de reservas estratégicas para fazer face a situações de escassez	2015	Não executada
SUP_SUB_P367_AT4-RH5 Identificação das áreas condicionadas à utilização agrícola de lamas de depuração e efluentes pecuários	2015	Não executada
SUP_SUB_P426_AT1-RH5 Regulamentação da Lei da Água	2015	Não executada
SUP_SUB_P440_AT3-RH5 Sistema de Previsão e Gestão de Secas	2015	Não executada

Medidas do 2º Ciclo de Planeamento		
Medida	Programação Física	
Código - Designação	1º Ciclo	Ano
PTE1P06M01_RH5 Adotar um novo Código de Boas Práticas Agrícolas, contemplando disposições para o azoto e para o fósforo	Não	2016
PTE3P02M02_SUP_RH5 Instalar, manter e recuperar galerias ripícolas e erradicar espécies invasoras lenhosas em áreas florestais e agroflorestais	Não	2016-2020
PTE3P02M34_SUP_RH5 Plano para a reconstituição da continuidade fluvial, restauração da vegetação ripária e revisão do regime de caudais ecológicos	Não	2017-2019

A massa de água vai ainda beneficiar de medidas de âmbito regional, apresentadas na Parte 6 do PGRH.

Ficha de Caracterização de Massa de Água Superficial

Código: PT05TEJ0936**Nome:** Albufeira Belver**Categoria:** Rio (Albufeira)**Bacia hidrográfica:** Tejo**Natureza:** Fortemente Modificada**Sub-bacia hidrográfica:** Tejo**Tipologia:** Curso Principal**Extensão da MA (km):****Internacional:** Não**Área da MA (km²):** 2,8888**Código ES:****Área da bacia da MA (km²):** 78,5676

Enquadramento Territorial

Concelhos: GAVIÃO, MAÇÃO, NISA

Zonas Protegidas

Código	Tipo	Designação
PTCP2W	Zona designada como águas de recreio (Águas Balneares)	QUINTA DO ALAMAL
PTCON0044	Zona designada para a proteção de habitats (Sítios de Importância Comunitária - SIC)	NISA/LAGE DA PRATA

Pressões Quantitativas e Qualitativas

Captação de água por setor de atividade

Setor	Volume (hm³/ano)	Pressão Significativa
Agrícola	0,02	Não

Pressões Quantitativas e Qualitativas					
Indústria		0,004		Não	
Pecuária		0,00001		Não	
Cargas por setor de atividade (kg/ano)					
Setor	CBO _s	CQO	N _{total}	P _{total}	Pressão Significativa
Urbano	6976,509	10089,006	2489,34	519,395	Não
Agrícola			19501,244	1898,119	Não
Pecuária			8049,656	357,734	Não
Pressão Transfronteiriça					
Setor	Captações (Nº)		Rejeições de águas residuais (Nº)		

Pressões Hidromorfológicas				
Tipo			Valor	
Barragens (N.º)			1	
Barragens				
Designação	Classe	Volume útil armazenado (hm ³)	Dispositivos de transposição para peixes	Regime de Caudais Ecológicos
A. H. Belver	Grandes Barragens (RSB)	8,5	Eclusas	Não se aplica
Intervenções				
Tipo de intervenção			Nº	
Regularização fluvial				
Tipo de intervenção			Objetivo	
Transvases				
Massa de água de destino (Código - Designação)	Objetivo		Caudal (m ³ /dia)	
Pressão Transfronteiriça				
Tipo de pressão			Valor	

Monitorização			
Estações			
Vigilância (n.º)	Operacional (n.º)	Hidrométrica (n.º)	Sedimentológica (n.º)
2	0	0	0

Avaliação do Estado		
Elementos de qualidade		
Tipo de Elemento	Classificação	Parâmetro
		Responsável/A recuperar
Estado/Potencial Ecológico		
Biológicos	Bom	
Hidromorfológicos	Desconhecido/Sem informação	
Físico-Químicos Gerais	Bom	
Poluentes específicos	Bom	
Estado Químico		
Substâncias Prioritárias e outros elementos	Desconhecido	

Classificação do estado				
Estado Químico				
Ciclo de Planeamento	Estado	Nível de confiança	Pressão(ões) responsável(eis)	Identificação da(s) Pressão(ões) responsável(eis)
1º Ciclo (2009-2015)	Bom			
2º Ciclo (2016-2021)	Desconhecido	Sem informação		
Estado/Potencial ecológico				
Ciclo de Planeamento	Estado	Nível de confiança	Pressão(ões) responsável(eis)	Identificação da(s) Pressão(ões) responsável(eis)
1º Ciclo (2009-2015)	Razoável	Elevado		
2º Ciclo (2016-2021)	Bom	Médio		

Classificação do estado		
Classificação do estado global		
1º Ciclo	2º Ciclo	
Inferior a Bom	Bom e Superior	
Avaliação das Zonas Protegidas		
Designação	Ciclo de Planeamento	
	1º Ciclo	2º Ciclo

Objetivos Ambientais	
Ciclo de Planeamento	
1º Ciclo	Inferior a Bom
Ano	2015
Prorrogação ou derrogação	
Justificação	
2º Ciclo	Bom e superior
Ano	2015
Prorrogação ou derrogação	
Justificação	

Observações
Dados de monitorização insuficientes para classificar.

Medidas do 1º Ciclo de Planeamento		
Medida	Estado de implementação	
Código - Designação	Ano	Estado
SUP_E279_AT3-RH5 Reabilitação e requalificação de linhas de água	2015	Em execução
SUP_E311_AT6-RH5 SIARL - Sistema de Informação de Apoio à Reposição da Legalidade	2015	Executada

Medidas do 1º Ciclo de Planeamento		
Medida	Estado de implementação	
Código - Designação	Ano	Estado
SUP_E345_AT4-RH5 Realização de planos de gestão de lamas e efluentes pecuários	2015	Em execução
SUP_E58_AT3-RH5 Elaboração do diagnóstico das principais situações de risco relacionados com a qualidade das águas balneares	2015	Executada
SUP_P263_AT3-RH5 Definição de um regime de caudais ecológicos para cada aproveitamento hidráulico	2015	Em execução
SUP_P317_AT3-RH5 Elaboração de Planos de Ordenamento de Albufeira (POA)	2015	Em execução
SUP_P360_AT3-RH5 Desenvolvimento de Planos de Gestão dos Riscos de Inundações.	2015	Em execução
SUP_P361_AT1-RH5 Complemento dos sistemas de classificação do estado ecológico e do potencial ecológico das massas de água superficiais.	2015	Em execução
SUP_P431_AT1-RH5 Elaboração de um Manual sobre o Regime Jurídico da Utilização dos Recursos Hídricos na Perspetiva Contraordenacional	2015	Executada
SUP_P433_AT3-RH5 Reforço de Meios de Fiscalização do SEPNA para o combate à pesca ilegal de espécies migradoras	2015	Executada
SUP_P443_AT1-RH5 Reavaliação do Título de Utilização dos Recursos Hídricos (TURH) emitidos para os setores de atividades suscetíveis de causar poluição por substâncias perigosas	2015	Em execução
SUP_P444_AT1-RH5 Plano de Controlo de infestantes aquáticas - Azolla sp	2015	Executada
SUP_P449_AT3-RH5 Demarcação de troços navegáveis e flutuáveis	2015	Em execução
SUP_P450_AT4-RH5 Definir limites de descarga para as unidades industriais ligadas aos coletores municipais	2015	Em execução
SUP_P488_AT3-RH5 Atualização do levantamento do potencial de produção em mini-hídricas	2015	Executada
SUP_P494_AT4-RH5 Aumento do nível de atendimento dos sistemas de drenagem de águas residuais	2015	Executada
SUP_SUB_E334_AT7-RH5 Implementação da recomendação tarifária ERSAR n.º 2/2010	2015	Em execução
SUP_SUB_E62_AT7-RH5 Publicação do Diploma do regime económico e financeiro dos recursos hídricos e respetiva implementação	2015	Executada
SUP_SUB_E63_AT5-RH5 Fiscalização de unidades com títulos de utilização emitidos	2015	Em execução
SUP_SUB_P2_AT4-RH5 Garantia de boas condições agrícolas e ambientais	2015	Em execução
SUP_SUB_P25_AT1-RH5 Implementação e acompanhamento do Regime de Exercício da Atividade Industrial (REAI)	2015	Em execução

Medidas do 1º Ciclo de Planeamento		
Medida	Estado de implementação	
Código - Designação	Ano	Estado
SUP_SUB_P269_AT4-RH5 Implementação de um sistema integrado de gestão dos Títulos de Utilização dos Recursos Hídricos (TURH)	2015	Executada
SUP_SUB_P32_AT5-RH5 Definição de programa plurianual de fiscalização	2015	Em execução
SUP_SUB_P337_AT6-RH5 Desenvolvimento de ações de sensibilização e formação	2015	Executada
SUP_SUB_P346_AT5-RH5 Reforço da monitorização da qualidade da água para abastecimento público	2015	Executada
SUP_SUB_P36_AT4-RH5 Estudo para identificação de aglomerados onde é viável a adoção de soluções eficazes de drenagem e tratamento de águas residuais	2015	Em execução
SUP_SUB_P368_AT4-RH5 Integração dos dados relativos aos níveis de tratamento das águas destinadas ao consumo humano	2015	Em execução
SUP_SUB_P39_AT4-RH5 Implementação e acompanhamento do Regime de Exercício da Atividade Pecuária (REAP)	2015	Em execução
SUP_SUB_P422_AT1-RH5 Publicação do Regime de Utilização dos Recursos Hídricos e respetiva implementação - Decreto-Lei n.º 226-A/2007, de 31 de maio	2015	Executada
SUP_SUB_P424_AT1-RH5 Regularização excecional das utilizações dos recursos hídricos do Decreto-Lei n.º 226A/2007, de 31 de maio	2015	Executada
SUP_SUB_P425_AT1-RH5 Aplicação conjunta das disposições previstas na legislação relativa à responsabilidade ambiental	2015	Executada
SUP_SUB_P427_AT5-RH5 Otimização das redes de monitorização de avaliação do estado das massas de água e das zonas protegidas	2015	Executada
SUP_SUB_P480_AT4-RH5 Aplicação da recomendação IRAR nº 1/2007, gestão de fossas sépticas no âmbito de soluções particulares de disposição de águas residuais	2015	Em execução
SUP_SUB_P9_AT2-RH5 Balanço e reprogramação do Programa Nacional para o Uso Eficiente da água (PNUEA)	2015	Em execução
SUP_E54_AT3-RH5 Elaboração do projeto do “Guia metodológico para elaboração do Plano de Gestão de Risco de Inundações para Zonas Urbanas	2015	Não executada
SUP_P332_AT7-RH5 Estudo para avaliação de custos de escassez e aplicação de coeficientes de escassez diferenciados por bacia no cálculo da Taxa Recursos Hídricos (TRH)	2015	Não executada
SUP_P343_AT4-RH5 Estudo complementar para avaliação do impacte das pressões	2015	Não executada
SUP_P362_AT5-RH5 Sistema de informação, fiável, sobre as origens superficiais.	2015	Não executada
SUP_P430_AT5-RH5 Estudo do impacto das alterações climáticas no cumprimento dos objetivos ambientais	2015	Não executada

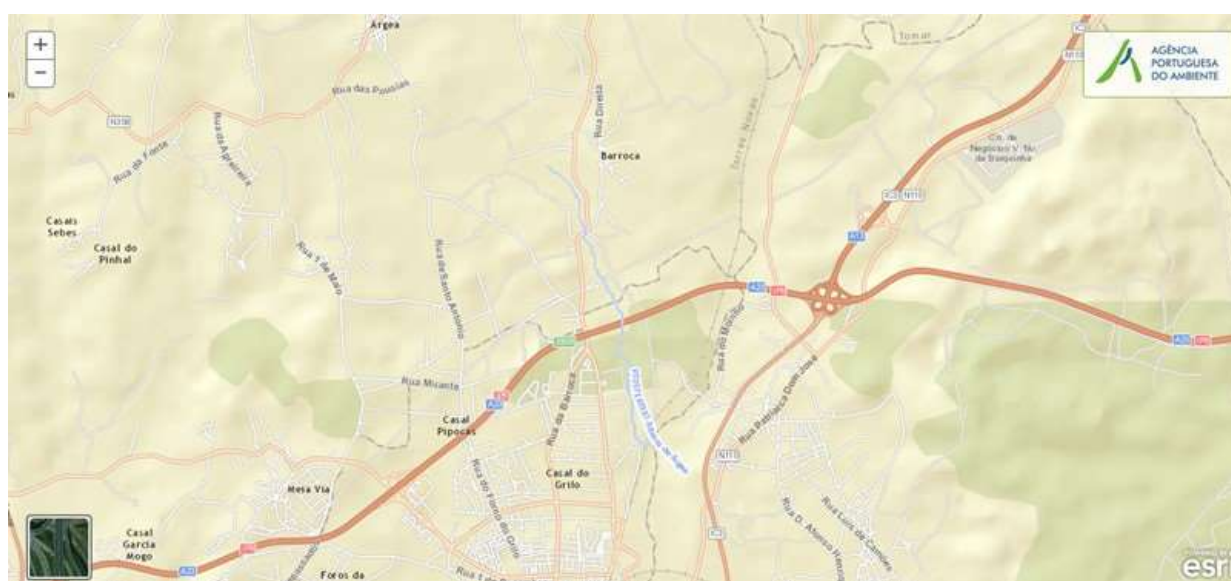
Medidas do 1º Ciclo de Planeamento		
Medida	Estado de implementação	
Código - Designação	Ano	Estado
SUP_P434_AT7-RH5 Análise da viabilidade de implementação de um plano para restabelecimento da conectividade dos cursos de água para a fauna piscícola	2015	Não executada
SUP_P448_AT3-RH5 Definição de áreas a preservar ao nível das bacias hidrográficas	2015	Não executada
SUP_SUB_P265_AT5-RH5 Acompanhamento dos impactes nas massas de água em resultado da implementação do Decreto-Lei n.º 276/2009, de 2 de outubro	2015	Não executada
SUP_SUB_P28_AT4-RH5 Implementação e acompanhamento da Estratégia Nacional de Efluentes Agropecuários e Agroindustriais (ENEAPAI) no atual enquadramento legal	2015	Não executada
SUP_SUB_P364_AT3-RH5 Identificação de reservas estratégicas para fazer face a situações de escassez	2015	Não executada
SUP_SUB_P367_AT4-RH5 Identificação das áreas condicionadas à utilização agrícola de lamas de depuração e efluentes pecuários	2015	Não executada
SUP_SUB_P426_AT1-RH5 Regulamentação da Lei da Água	2015	Não executada
SUP_SUB_P440_AT3-RH5 Sistema de Previsão e Gestão de Secas	2015	Não executada
SUP_P446_AT5-RH5 Estabelecer um programa de descarga de caudais sólidos nos grandes aproveitamentos hidráulicos de Alvorninha, Óbidos e São Domingos	2015	Não executada
SUP_E276_AT5-RH5 Estudo da hidrodinâmica fluvial do Tejo	2015	Não executada
SUP_E280_AT5-RH5 Recuperação das populações de peixes migradores no rio Tejo	2015	Não executada
SUP_P438_AT3-RH5 Caracterização e desenvolvimento de propostas para a requalificação e valorização das margens do rio Tejo	2015	Não executada
SUP_P439_AT3-RH5 Elaboração do Plano Estratégico de Proteção e Valorização do Rio Tejo	2015	Não executada

Medidas do 2º Ciclo de Planeamento		
Medida	Programação Física	
Código - Designação	1º Ciclo	Ano
PTE1P01M53_SUP_RH5 Construção/remodelação de pequenas ETAR nos concelhos de Mação, Sardoal e Vila Nova da Barquinha	Não	2016-2018
PTE3P01M03_SUP_RH5 Garantir a transponibilidade pela enguia (e outras espécies piscícolas) da barragem de Belder e da Barragem de Fratel, incluídas no 1º nível de ação preconizado no Plano de Gestão da Enguia.	Sim	2018-2021

Medidas do 2º Ciclo de Planeamento		
Medida		Programação Física
Código - Designação	1º Ciclo	Ano
PTE2P04M03_SUP_RH5 Modelação integrada do troço principal rio Tejo, entre a barragem de Cedillo e o Estuário do Tejo, para garantir a gestão sustentável dos usos, consumptivos e não consumptivos, e o bom estado das massas de água.	Não	2017-2019
PTE3P02M04_SUP_RH5 Caracterização e desenvolvimento de propostas para a requalificação e valorização das margens do rio Tejo	Sim	2017-2021

A massa de água vai ainda beneficiar de medidas de âmbito regional, apresentadas na Parte 6 do PGRH.

Ficha de Caracterização de Massa de Água Superficial

Código: PT05TEJ0937**Nome:** Ribeira de Árgea**Categoria:** Rio**Bacia hidrográfica:** Tejo**Natureza:** Natural**Sub-bacia hidrográfica:** Tejo**Tipologia:** Depósitos Sedimentares do Tejo e Sado**Extensão da MA (km):** 2,8039**Internacional:** Não**Área da MA (km²):****Código ES:****Área da bacia da MA (km²):** 12,0499

Enquadramento Territorial

Concelhos: ENTRONCAMENTO, TORRES NOVAS

Zonas Protegidas

Código**Tipo****Designação**

Pressões Quantitativas e Qualitativas

Captação de água por setor de atividade

Setor**Volume (hm³/ano)****Pressão Significativa**

Cargas por setor de atividade (kg/ano)

Setor**CBO₅****CQO****N_{total}****P_{total}****Pressão Significativa**

Agricultura

3745,392

505,68

Não

Pecuária

1912,982

95,178

Não

Pressões Quantitativas e Qualitativas		
<i>Pressão Transfronteiriça</i>		
Setor	Captações (Nº)	Rejeições de águas residuais (Nº)

Pressões Hidromorfológicas				
Tipo			Valor	
<i>Barragens</i>				
Designação	Classe	Volume útil armazenado (hm³)	Dispositivos de transposição para peixes	Regime de Caudais Ecológicos
<i>Intervenções</i>				
Tipo de intervenção			Nº	
<i>Regularização fluvial</i>				
Tipo de intervenção			Objetivo	
<i>Transvases</i>				
Massa de água de destino (Código - Designação)		Objetivo		Caudal (m³/dia)
<i>Pressão Transfronteiriça</i>				
Tipo de pressão			Valor	

Monitorização			
Estações			
Vigilância (n.º)	Operacional (n.º)	Hidrométrica (n.º)	Sedimentológica (n.º)
0	0	0	0

Avaliação do Estado		
Elementos de qualidade		
Tipo de Elemento	Classificação	Parâmetro
		Responsável/A recuperar

Avaliação do Estado		
Estado/Potencial Ecológico		
Biológicos	Desconhecido/Sem informação	
Hidromorfológicos	Desconhecido/Sem informação	
Físico-Químicos Gerais	Desconhecido/Sem informação	
Poluentes específicos	Desconhecido/Sem informação	
Estado Químico		
Substâncias Prioritárias e outros elementos	Desconhecido	

Classificação do estado				
Estado Químico				
Ciclo de Planeamento	Estado	Nível de confiança	Pressão(ões) responsável(eis)	Identificação da(s) Pressão(ões) responsável(eis)
1º Ciclo (2009-2015)	Bom			
2º Ciclo (2016-2021)	Desconhecido	Sem informação		
Estado/Potencial ecológico				
Ciclo de Planeamento	Estado	Nível de confiança	Pressão(ões) responsável(eis)	Identificação da(s) Pressão(ões) responsável(eis)
1º Ciclo (2009-2015)	Bom	Baixo		
2º Ciclo (2016-2021)	Bom	Baixo		
Classificação do estado global				
1º Ciclo		2º Ciclo		
Bom e Superior		Bom e Superior		
Avaliação das Zonas Protegidas				
Designação	Ciclo de Planeamento			
	1º Ciclo		2º Ciclo	

Objetivos Ambientais**Ciclo de Planeamento**

1º Ciclo	Bom e superior
Ano	2015
Prorrogação ou derrogação	
Justificação	
2º Ciclo	Bom e superior
Ano	2015
Prorrogação ou derrogação	
Justificação	

Observações

--

Medidas do 1º Ciclo de Planeamento

Medida	Estado de implementação	
	Ano	Estado
Código - Designação		
SUP_E279_AT3-RH5 Reabilitação e requalificação de linhas de água	2015	Em execução
SUP_E311_AT6-RH5 SIARL - Sistema de Informação de Apoio à Reposição da Legalidade	2015	Executada
SUP_E345_AT4-RH5 Realização de planos de gestão de lamas e efluentes pecuários	2015	Em execução
SUP_P360_AT3-RH5 Desenvolvimento de Planos de Gestão dos Riscos de Inundações.	2015	Em execução
SUP_P361_AT1-RH5 Complemento dos sistemas de classificação do estado ecológico e do potencial ecológico das massas de água superficiais.	2015	Em execução
SUP_P431_AT1-RH5 Elaboração de um Manual sobre o Regime Jurídico da Utilização dos Recursos Hídricos na Perspetiva Contraordenacional	2015	Executada
SUP_P433_AT3-RH5 Reforço de Meios de Fiscalização do SEPNA para o combate à pesca ilegal de espécies migradoras	2015	Executada

Medidas do 1º Ciclo de Planeamento		
Medida	Estado de implementação	
Código - Designação	Ano	Estado
SUP_P443_AT1-RH5 Reavaliação do Título de Utilização dos Recursos Hídricos (TURH) emitidos para os setores de atividades suscetíveis de causar poluição por substâncias perigosas	2015	Em execução
SUP_P449_AT3-RH5 Demarcação de troços navegáveis e fluviáveis	2015	Em execução
SUP_P450_AT4-RH5 Definir limites de descarga para as unidades industriais ligadas aos coletores municipais	2015	Em execução
SUP_P488_AT3-RH5 Atualização do levantamento do potencial de produção em mini-hídricas	2015	Executada
SUP_SUB_E334_AT7-RH5 Implementação da recomendação tarifária ERSAR n.º 2/2010	2015	Em execução
SUP_SUB_E62_AT7-RH5 Publicação do Diploma do regime económico e financeiro dos recursos hídricos e respetiva implementação	2015	Executada
SUP_SUB_E63_AT5-RH5 Fiscalização de unidades com títulos de utilização emitidos	2015	Em execução
SUP_SUB_P2_AT4-RH5 Garantia de boas condições agrícolas e ambientais	2015	Em execução
SUP_SUB_P25_AT1-RH5 Implementação e acompanhamento do Regime de Exercício da Atividade Industrial (REAI)	2015	Em execução
SUP_SUB_P269_AT4-RH5 Implementação de um sistema integrado de gestão dos Títulos de Utilização dos Recursos Hídricos (TURH)	2015	Executada
SUP_SUB_P32_AT5-RH5 Definição de programa plurianual de fiscalização	2015	Em execução
SUP_SUB_P337_AT6-RH5 Desenvolvimento de ações de sensibilização e formação	2015	Executada
SUP_SUB_P346_AT5-RH5 Reforço da monitorização da qualidade da água para abastecimento público	2015	Executada
SUP_SUB_P36_AT4-RH5 Estudo para identificação de aglomerados onde é viável a adoção de soluções eficazes de drenagem e tratamento de águas residuais	2015	Em execução
SUP_SUB_P368_AT4-RH5 Integração dos dados relativos aos níveis de tratamento das águas destinadas ao consumo humano	2015	Em execução
SUP_SUB_P39_AT4-RH5 Implementação e acompanhamento do Regime de Exercício da Atividade Pecuária (REAP)	2015	Em execução
SUP_SUB_P422_AT1-RH5 Publicação do Regime de Utilização dos Recursos Hídricos e respetiva implementação - Decreto-Lei n.º 226-A/2007, de 31 de maio	2015	Executada
SUP_SUB_P424_AT1-RH5 Regularização excepcional das utilizações dos recursos hídricos do Decreto-Lei n.º 226A/2007, de 31 de maio	2015	Executada

Medidas do 1º Ciclo de Planeamento		
Medida	Estado de implementação	
Código - Designação	Ano	Estado
SUP_SUB_P425_AT1-RH5 Aplicação conjunta das disposições previstas na legislação relativa à responsabilidade ambiental	2015	Executada
SUP_SUB_P427_AT5-RH5 Otimização das redes de monitorização de avaliação do estado das massas de água e das zonas protegidas	2015	Executada
SUP_SUB_P480_AT4-RH5 Aplicação da recomendação IRAR nº 1/2007, gestão de fossas sépticas no âmbito de soluções particulares de disposição de águas residuais	2015	Em execução
SUP_SUB_P9_AT2-RH5 Balanço e reprogramação do Programa Nacional para o Uso Eficiente da água (PNUEA)	2015	Em execução
SUP_E128_AT3-RH5 Prevenção e Gestão de Riscos de Cheias e Inundações - Torres Novas	2015	Em execução
SUP_E54_AT3-RH5 Elaboração do projeto do “Guia metodológico para elaboração do Plano de Gestão de Risco de Inundações para Zonas Urbanas	2015	Não executada
SUP_P332_AT7-RH5 Estudo para avaliação de custos de escassez e aplicação de coeficientes de escassez diferenciados por bacia no cálculo da Taxa Recursos Hídricos (TRH)	2015	Não executada
SUP_P343_AT4-RH5 Estudo complementar para avaliação do impacte das pressões	2015	Não executada
SUP_P430_AT5-RH5 Estudo do impacto das alterações climáticas no cumprimento dos objetivos ambientais	2015	Não executada
SUP_P434_AT7-RH5 Análise da viabilidade de implementação de um plano para restabelecimento da conectividade dos cursos de água para a fauna piscícola	2015	Não executada
SUP_P448_AT3-RH5 Definição de áreas a preservar ao nível das bacias hidrográficas	2015	Não executada
SUP_SUB_P265_AT5-RH5 Acompanhamento dos impactes nas massas de água em resultado da implementação do Decreto-Lei n.º 276/2009, de 2 de outubro	2015	Não executada
SUP_SUB_P28_AT4-RH5 Implementação e acompanhamento da Estratégia Nacional de Efluentes Agropecuários e Agroindustriais (ENEAPAI) no atual enquadramento legal	2015	Não executada
SUP_SUB_P364_AT3-RH5 Identificação de reservas estratégicas para fazer face a situações de escassez	2015	Não executada
SUP_SUB_P367_AT4-RH5 Identificação das áreas condicionadas à utilização agrícola de lamas de depuração e efluentes pecuários	2015	Não executada
SUP_SUB_P426_AT1-RH5 Regulamentação da Lei da Água	2015	Não executada
SUP_SUB_P440_AT3-RH5 Sistema de Previsão e Gestão de Secas	2015	Não executada
SUP_E276_AT5-RH5 Estudo da hidrodinâmica fluvial do Tejo	2015	Não executada
SUP_E280_AT5-RH5 Recuperação das populações de peixes migradores no rio Tejo	2015	Não executada

Medidas do 2º Ciclo de Planeamento		
Medida		Programação Física
Código - Designação	1º Ciclo	Ano
PTE1P01M55_RH5 Construção da ETAR das Limeiras e sistema de drenagem, na freguesia de Praia do Ribatejo, no concelho de Vila Nova da Barquinha	Não	2016-2021
PTE1P15M12_RH5 Construção do sistema de drenagem de águas residuais na freguesia da Praia do Ribatejo, no concelho de Vila Nova da Barquinha	Não	2016-2021

A massa de água vai ainda beneficiar de medidas de âmbito regional, apresentadas na Parte 6 do PGRH.

Ficha de Caracterização de Massa de Água Superficial

Código: PT05TEJ0938**Nome:** Ribeira da Ponte da Pedra**Categoria:** Rio**Bacia hidrográfica:** Tejo**Natureza:** Natural**Sub-bacia hidrográfica:** Tejo**Tipologia:** Depósitos Sedimentares do Tejo e Sado**Extensão da MA (km):** 12,74**Internacional:** Não**Área da MA (km²):****Código ES:****Área da bacia da MA (km²):** 48,6734

Enquadramento Territorial

Concelhos: TOMAR, TORRES NOVAS, VILA NOVA DA BARQUINHA

Zonas Protegidas

Código**Tipo****Designação**

Pressões Quantitativas e Qualitativas

Captação de água por setor de atividade

Setor**Volume (hm³/ano)****Pressão Significativa**

Cargas por setor de atividade (kg/ano)

Setor**CBO₅****CQO****N_{total}****P_{total}****Pressão Significativa**

Indústria

296,01

1603,388

66,602

12,782

Não

Agrícola

14154,337

1859,374

Não

Pressões Quantitativas e Qualitativas					
Pecuária			11115,725	645,391	Não
<i>Pressão Transfronteiriça</i>					
Setor	Captações (Nº)		Rejeições de águas residuais (Nº)		

Pressões Hidromorfológicas				
<i>Tipo</i>			<i>Valor</i>	
<i>Barragens</i>				
<i>Designação</i>	<i>Classe</i>	<i>Volume útil armazenado (hm³)</i>	<i>Dispositivos de transposição para peixes</i>	<i>Regime de Caudais Ecológicos</i>
<i>Intervenções</i>				
<i>Tipo de intervenção</i>		<i>Nº</i>		
<i>Regularização fluvial</i>				
<i>Tipo de intervenção</i>		<i>Objetivo</i>		
<i>Transvases</i>				
<i>Massa de água de destino (Código - Designação)</i>	<i>Objetivo</i>		<i>Caudal (m³/dia)</i>	
<i>Pressão Transfronteiriça</i>				
<i>Tipo de pressão</i>			<i>Valor</i>	

Monitorização			
<i>Estações</i>			
<i>Vigilância (n.º)</i>	<i>Operacional (n.º)</i>	<i>Hidrométrica (n.º)</i>	<i>Sedimentológica (n.º)</i>
0	0	0	0

Avaliação do Estado		
Elementos de qualidade		
Tipo de Elemento	Classificação	Parâmetro
		Responsável/A recuperar
Estado/Potencial Ecológico		
Biológicos	Desconhecido/Sem informação	
Hidromorfológicos	Desconhecido/Sem informação	
Físico-Químicos Gerais	Desconhecido/Sem informação	
Poluentes específicos	Desconhecido/Sem informação	
Estado Químico		
Substâncias Prioritárias e outros elementos	Desconhecido	

Classificação do estado				
Estado Químico				
Ciclo de Planeamento	Estado	Nível de confiança	Pressão(ões) responsável(eis)	Identificação da(s) Pressão(ões) responsável(eis)
1º Ciclo (2009-2015)	Desconhecido			
2º Ciclo (2016-2021)	Desconhecido	Sem informação		
Estado/Potencial ecológico				
Ciclo de Planeamento	Estado	Nível de confiança	Pressão(ões) responsável(eis)	Identificação da(s) Pressão(ões) responsável(eis)
1º Ciclo (2009-2015)	Desconhecido/ Sem informação	Sem informação		
2º Ciclo (2016-2021)	Bom	Baixo		
Classificação do estado global				
1º Ciclo			2º Ciclo	
Desconhecido			Bom e Superior	

Classificação do estado		
Avaliação das Zonas Protegidas		
Designação	Ciclo de Planeamento	
	1º Ciclo	2º Ciclo

Objetivos Ambientais	
Ciclo de Planeamento	
1º Ciclo	Desconhecido
Ano	Desconhecido
Prorrogação ou derrogação	
Justificação	
2º Ciclo	Bom e superior
Ano	2015
Prorrogação ou derrogação	
Justificação	

Observações

Medidas do 1º Ciclo de Planeamento		
Medida	Estado de implementação	
Código - Designação	Ano	Estado
SUP_E279_AT3-RH5 Reabilitação e requalificação de linhas de água	2015	Em execução
SUP_E311_AT6-RH5 SIARL - Sistema de Informação de Apoio à Reposição da Legalidade	2015	Executada
SUP_E345_AT4-RH5 Realização de planos de gestão de lamas e efluentes pecuários	2015	Em execução
SUP_P360_AT3-RH5 Desenvolvimento de Planos de Gestão dos Riscos de Inundações.	2015	Em execução

Medidas do 1º Ciclo de Planeamento		
Medida	Estado de implementação	
Código - Designação	Ano	Estado
SUP_P361_AT1-RH5 Complemento dos sistemas de classificação do estado ecológico e do potencial ecológico das massas de água superficiais.	2015	Em execução
SUP_P429_AT4-RH5 Avaliação do nível de implementação das Melhores Técnicas Disponíveis (MTD) previstas nas Licenças Ambientais	2015	Em execução
SUP_P431_AT1-RH5 Elaboração de um Manual sobre o Regime Jurídico da Utilização dos Recursos Hídricos na Perspetiva Contraordenacional	2015	Executada
SUP_P433_AT3-RH5 Reforço de Meios de Fiscalização do SEPNA para o combate à pesca ilegal de espécies migradoras	2015	Executada
SUP_P443_AT1-RH5 Reavaliação do Título de Utilização dos Recursos Hídricos (TURH) emitidos para os setores de atividades suscetíveis de causar poluição por substâncias perigosas	2015	Em execução
SUP_P449_AT3-RH5 Demarcação de troços navegáveis e flutuáveis	2015	Em execução
SUP_P450_AT4-RH5 Definir limites de descarga para as unidades industriais ligadas aos coletores municipais	2015	Em execução
SUP_P488_AT3-RH5 Atualização do levantamento do potencial de produção em mini-hídricas	2015	Executada
SUP_SUB_E334_AT7-RH5 Implementação da recomendação tarifária ERSAR n.º 2/2010	2015	Em execução
SUP_SUB_E62_AT7-RH5 Publicação do Diploma do regime económico e financeiro dos recursos hídricos e respetiva implementação	2015	Executada
SUP_SUB_E63_AT5-RH5 Fiscalização de unidades com títulos de utilização emitidos	2015	Em execução
SUP_SUB_P2_AT4-RH5 Garantia de boas condições agrícolas e ambientais	2015	Em execução
SUP_SUB_P25_AT1-RH5 Implementação e acompanhamento do Regime de Exercício da Atividade Industrial (REAI)	2015	Em execução
SUP_SUB_P269_AT4-RH5 Implementação de um sistema integrado de gestão dos Títulos de Utilização dos Recursos Hídricos (TURH)	2015	Executada
SUP_SUB_P32_AT5-RH5 Definição de programa plurianual de fiscalização	2015	Em execução
SUP_SUB_P337_AT6-RH5 Desenvolvimento de ações de sensibilização e formação	2015	Executada
SUP_SUB_P346_AT5-RH5 Reforço da monitorização da qualidade da água para abastecimento público	2015	Executada
SUP_SUB_P36_AT4-RH5 Estudo para identificação de aglomerados onde é viável a adoção de soluções eficazes de drenagem e tratamento de águas residuais	2015	Em execução

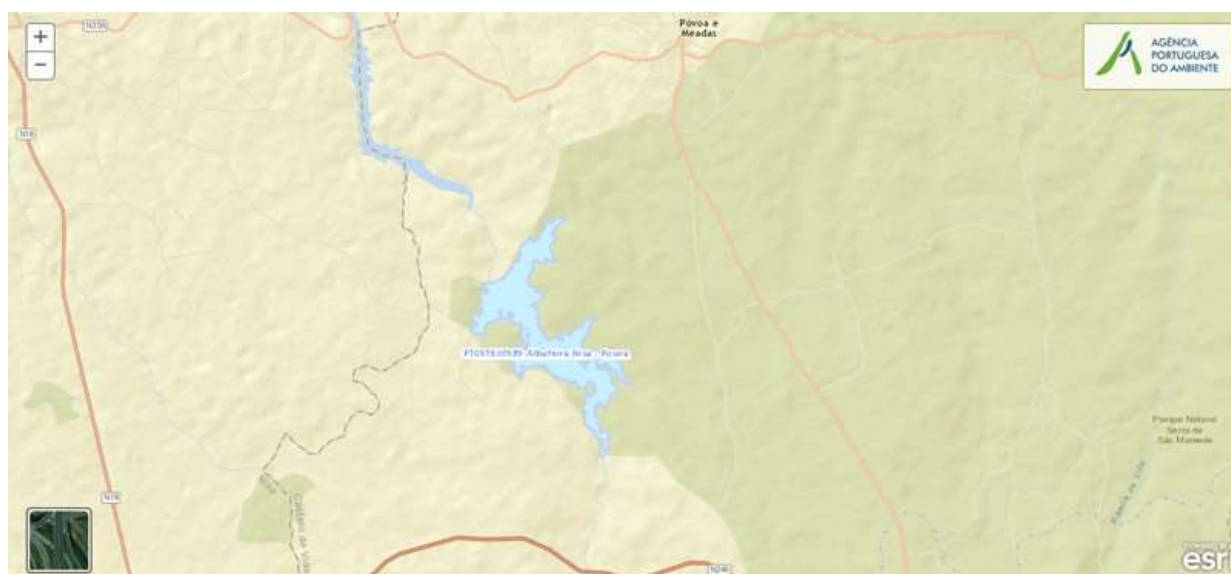
Medidas do 1º Ciclo de Planeamento		
Medida	Estado de implementação	
Código - Designação	Ano	Estado
SUP_SUB_P368_AT4-RH5 Integração dos dados relativos aos níveis de tratamento das águas destinadas ao consumo humano	2015	Em execução
SUP_SUB_P39_AT4-RH5 Implementação e acompanhamento do Regime de Exercício da Atividade Pecuária (REAP)	2015	Em execução
SUP_SUB_P422_AT1-RH5 Publicação do Regime de Utilização dos Recursos Hídricos e respetiva implementação - Decreto-Lei n.º 226-A/2007, de 31 de maio	2015	Executada
SUP_SUB_P424_AT1-RH5 Regularização excecional das utilizações dos recursos hídricos do Decreto-Lei n.º 226A/2007, de 31 de maio	2015	Executada
SUP_SUB_P425_AT1-RH5 Aplicação conjunta das disposições previstas na legislação relativa à responsabilidade ambiental	2015	Executada
SUP_SUB_P427_AT5-RH5 Otimização das redes de monitorização de avaliação do estado das massas de água e das zonas protegidas	2015	Executada
SUP_SUB_P480_AT4-RH5 Aplicação da recomendação IRAR nº 1/2007, gestão de fossas sépticas no âmbito de soluções particulares de disposição de águas residuais	2015	Em execução
SUP_SUB_P9_AT2-RH5 Balanço e reprogramação do Programa Nacional para o Uso Eficiente da água (PNUEA)	2015	Em execução
SUP_E128_AT3-RH5 Prevenção e Gestão de Riscos de Cheias e Inundações - Torres Novas	2015	Em execução
SUP_E54_AT3-RH5 Elaboração do projeto do “Guia metodológico para elaboração do Plano de Gestão de Risco de Inundações para Zonas Urbanas	2015	Não executada
SUP_P332_AT7-RH5 Estudo para avaliação de custos de escassez e aplicação de coeficientes de escassez diferenciados por bacia no cálculo da Taxa Recursos Hídricos (TRH)	2015	Não executada
SUP_P343_AT4-RH5 Estudo complementar para avaliação do impacte das pressões	2015	Não executada
SUP_P430_AT5-RH5 Estudo do impacto das alterações climáticas no cumprimento dos objetivos ambientais	2015	Não executada
SUP_P434_AT7-RH5 Análise da viabilidade de implementação de um plano para restabelecimento da conectividade dos cursos de água para a fauna piscícola	2015	Não executada
SUP_P448_AT3-RH5 Definição de áreas a preservar ao nível das bacias hidrográficas	2015	Não executada
SUP_SUB_P265_AT5-RH5 Acompanhamento dos impactes nas massas de água em resultado da implementação do Decreto-Lei n.º 276/2009, de 2 de outubro	2015	Não executada
SUP_SUB_P28_AT4-RH5 Implementação e acompanhamento da Estratégia Nacional de Efluentes Agropecuários e Agroindustriais (ENEAPAI) no atual enquadramento legal	2015	Não executada

Medidas do 1º Ciclo de Planeamento		
Medida	Estado de implementação	
Código - Designação	Ano	Estado
SUP_SUB_P364_AT3-RH5 Identificação de reservas estratégicas para fazer face a situações de escassez	2015	Não executada
SUP_SUB_P367_AT4-RH5 Identificação das áreas condicionadas à utilização agrícola de lamas de depuração e efluentes pecuários	2015	Não executada
SUP_SUB_P426_AT1-RH5 Regulamentação da Lei da Água	2015	Não executada
SUP_SUB_P440_AT3-RH5 Sistema de Previsão e Gestão de Secas	2015	Não executada
SUP_E276_AT5-RH5 Estudo da hidrodinâmica fluvial do Tejo	2015	Não executada
SUP_E280_AT5-RH5 Recuperação das populações de peixes migradores no rio Tejo	2015	Não executada

Medidas do 2º Ciclo de Planeamento		
Medida	Programação Física	
Código - Designação	1º Ciclo	Ano
PTE1P01M55_RH5 Construção da ETAR das Limeiras e sistema de drenagem, na freguesia de Praia do Ribatejo, no concelho de Vila Nova da Barquinha	Não	2016-2021
PTE1P15M12_RH5 Construção do sistema de drenagem de águas residuais na freguesia da Praia do Ribatejo, no concelho de Vila Nova da Barquinha	Não	2016-2021
PTE1P01M77_SUP_RH5 Construção da ETAR da Lamarosa, concelho de Torres Novas	Sim	2016-2018

A massa de água vai ainda beneficiar de medidas de âmbito regional, apresentadas na Parte 6 do PGRH.

Ficha de Caracterização de Massa de Água Superficial

Código: PT05TEJ0939**Nome:** Albufeira Nisa - Povoá**Categoria:** Rio (Albufeira)**Bacia hidrográfica:** Tejo**Natureza:** Fortemente Modificada**Sub-bacia hidrográfica:** Tejo**Tipologia:** Norte**Extensão da MA (km):****Internacional:** Não**Área da MA (km²):** 2,2578**Código ES:****Área da bacia da MA (km²):** 13,6281

Enquadramento Territorial

Concelhos: CASTELO DE VIDE

Zonas Protegidas

Código	Tipo	Designação
PTA721380453	Zona designada para a captação de água destinada ao consumo humano	ALBUFEIRA DA PÓVOA
PTP42	Zona designada para a proteção de Espécies Aquáticas de Interesse Económico (Águas Piscícolas)	RIB. DE NISA - TODO O CURSO DE ÁGUA
PTCON007	Zona designada para a proteção de habitats (Sítios de Importância Comunitária - SIC)	SÃO MAMEDE

Pressões Quantitativas e Qualitativas					
<i>Captação de água por setor de atividade</i>					
Setor		Volume (hm³/ano)		Pressão Significativa	
Urbano		2,387		Sim	
<i>Cargas por setor de atividade (kg/ano)</i>					
Setor	CBO₅	CQO	N_{total}	P_{total}	Pressão Significativa
Agrícola			3736,181	483,119	Sim
Pecuária			3664,504	150,123	Sim
<i>Pressão Transfronteiriça</i>					
Setor		Captações (Nº)		Rejeições de águas residuais (Nº)	

Pressões Hidromorfológicas				
Tipo			Valor	
Barragens (N.º)			2	
<i>Barragens</i>				
Designação	Classe	Volume útil armazenado (hm³)	Dispositivos de transposição para peixes	Regime de Caudais Ecológicos
Póvoa e Meadas	Grandes Barragens (RSB)	19,69		A implementar
Purgatório	Outras IH			
<i>Intervenções</i>				
Tipo de intervenção			Nº	
<i>Regularização fluvial</i>				
Tipo de intervenção			Objetivo	
<i>Transvases</i>				
Massa de água de destino (Código - Designação)		Objetivo		Caudal (m³/dia)
<i>Pressão Transfronteiriça</i>				
Tipo de pressão			Valor	

Monitorização			
Estações			
Vigilância (n.º)	Operacional (n.º)	Hidrométrica (n.º)	Sedimentológica (n.º)
0	1	0	0

Avaliação do Estado		
Elementos de qualidade		
Tipo de Elemento	Classificação	Parâmetro
		Responsável/A recuperar
Estado/Potencial Ecológico		
Biológicos	Bom	
Hidromorfológicos	Desconhecido/Sem informação	
Físico-Químicos Gerais	Razoável	P Total
Poluentes específicos	Razoável	Cu; Zn
Estado Químico		
Substâncias Prioritárias e outros elementos	Insuficiente	36643-28-4 Compostos de tributilestanho (catião tributilestanho)

Classificação do estado				
Estado Químico				
Ciclo de Planeamento	Estado	Nível de confiança	Pressão(ões) responsável(eis)	Identificação da(s) Pressão(ões) responsável(eis)
1º Ciclo (2009-2015)	Insuficiente			
2º Ciclo (2016-2021)	Insuficiente	Elevado	2.10 Difusa - Outras	
Estado/Potencial ecológico				
Ciclo de Planeamento	Estado	Nível de confiança	Pressão(ões) responsável(eis)	Identificação da(s) Pressão(ões) responsável(eis)
1º Ciclo (2009-2015)	Razoável	Elevado		
2º Ciclo (2016-2021)	Razoável	Elevado	2.10 Difusa - Outras	Pecuária

Classificação do estado				
2º Ciclo (2016-2021)	Razoável	Elevado	2.2 Difusa - Agricultura	
2º Ciclo (2016-2021)	Razoável	Elevado	3.2 Captação / Desvio de caudal - Abastecimento Público	
Classificação do estado global				
1º Ciclo			2º Ciclo	
Inferior a Bom			Inferior a Bom	
Avaliação das Zonas Protegidas				
Designação		Ciclo de Planeamento		
		1º Ciclo	2º Ciclo	

Objetivos Ambientais	
Ciclo de Planeamento	
1º Ciclo	Inferior a Bom
Ano	2015
Prorrogação ou derrogação	
Justificação	
2º Ciclo	Inferior a Bom
Ano	2022-2027
Prorrogação ou derrogação	Artigo 4.º (4) - Exequibilidade técnica
Justificação	Massa de água lântica com problemas de nutrientes, em que a capacidade de atenuação natural dos mesmos depende de vários fatores, sendo a recuperação prolongada no tempo. Articulação com as medidas implementadas em Espanha.

Observações

Medidas do 1º Ciclo de Planeamento		
Medida	Estado de implementação	
Código - Designação	Ano	Estado
SUP_E279_AT3-RH5 Reabilitação e requalificação de linhas de água	2015	Em execução
SUP_E311_AT6-RH5 SIARL - Sistema de Informação de Apoio à Reposição da Legalidade	2015	Executada
SUP_E345_AT4-RH5 Realização de planos de gestão de lamas e efluentes pecuários	2015	Em execução
SUP_P263_AT3-RH5 Definição de um regime de caudais ecológicos para cada aproveitamento hidráulico	2015	Em execução
SUP_P360_AT3-RH5 Desenvolvimento de Planos de Gestão dos Riscos de Inundações.	2015	Em execução
SUP_P361_AT1-RH5 Complemento dos sistemas de classificação do estado ecológico e do potencial ecológico das massas de água superficiais.	2015	Em execução
SUP_P431_AT1-RH5 Elaboração de um Manual sobre o Regime Jurídico da Utilização dos Recursos Hídricos na Perspetiva Contraordenacional	2015	Executada
SUP_P433_AT3-RH5 Reforço de Meios de Fiscalização do SEPNA para o combate à pesca ilegal de espécies migradoras	2015	Executada
SUP_P441_AT3-RH5 Implementação do Plano de Gestão da Enguia para Portugal	2015	Em execução
SUP_P443_AT1-RH5 Reavaliação do Título de Utilização dos Recursos Hídricos (TURH) emitidos para os setores de atividades suscetíveis de causar poluição por substâncias perigosas	2015	Em execução
SUP_P444_AT1-RH5 Plano de Controlo de infestantes aquáticas - Azolla sp	2015	Executada
SUP_P449_AT3-RH5 Demarcação de troços navegáveis e flutuáveis	2015	Em execução
SUP_P450_AT4-RH5 Definir limites de descarga para as unidades industriais ligadas aos coletores municipais	2015	Em execução
SUP_P488_AT3-RH5 Atualização do levantamento do potencial de produção em mini-hídricas	2015	Executada
SUP_SUB_E334_AT7-RH5 Implementação da recomendação tarifária ERSAR n.º 2/2010	2015	Em execução
SUP_SUB_E376_AT4-RH5 Delimitação e publicação dos perímetros de proteção das captações de água superficiais e subterrâneas para abastecimento público	2015	Em execução
SUP_SUB_E377_AT4-RH5 Aplicação das portarias relativas aos perímetros de proteção das captações para abastecimento público	2015	Em execução
SUP_SUB_E62_AT7-RH5 Publicação do Diploma do regime económico e financeiro dos recursos hídricos e respetiva implementação	2015	Executada
SUP_SUB_E63_AT5-RH5 Fiscalização de unidades com títulos de utilização emitidos	2015	Em execução

Medidas do 1º Ciclo de Planeamento		
Medida	Estado de implementação	
Código - Designação	Ano	Estado
SUP_SUB_P2_AT4-RH5 Garantia de boas condições agrícolas e ambientais	2015	Em execução
SUP_SUB_P25_AT1-RH5 Implementação e acompanhamento do Regime de Exercício da Atividade Industrial (REAI)	2015	Em execução
SUP_SUB_P269_AT4-RH5 Implementação de um sistema integrado de gestão dos Títulos de Utilização dos Recursos Hídricos (TURH)	2015	Executada
SUP_SUB_P32_AT5-RH5 Definição de programa plurianual de fiscalização	2015	Em execução
SUP_SUB_P337_AT6-RH5 Desenvolvimento de ações de sensibilização e formação	2015	Executada
SUP_SUB_P339_AT4-RH5 Implementação de planos de segurança da água para consumo humano	2015	Em execução
SUP_SUB_P346_AT5-RH5 Reforço da monitorização da qualidade da água para abastecimento público	2015	Executada
SUP_SUB_P36_AT4-RH5 Estudo para identificação de aglomerados onde é viável a adoção de soluções eficazes de drenagem e tratamento de águas residuais	2015	Em execução
SUP_SUB_P368_AT4-RH5 Integração dos dados relativos aos níveis de tratamento das águas destinadas ao consumo humano	2015	Em execução
SUP_SUB_P39_AT4-RH5 Implementação e acompanhamento do Regime de Exercício da Atividade Pecuária (REAP)	2015	Em execução
SUP_SUB_P422_AT1-RH5 Publicação do Regime de Utilização dos Recursos Hídricos e respetiva implementação - Decreto-Lei n.º 226-A/2007, de 31 de maio	2015	Executada
SUP_SUB_P424_AT1-RH5 Regularização excecional das utilizações dos recursos hídricos do Decreto-Lei n.º 226A/2007, de 31 de maio	2015	Executada
SUP_SUB_P425_AT1-RH5 Aplicação conjunta das disposições previstas na legislação relativa à responsabilidade ambiental	2015	Executada
SUP_SUB_P427_AT5-RH5 Otimização das redes de monitorização de avaliação do estado das massas de água e das zonas protegidas	2015	Executada
SUP_SUB_P480_AT4-RH5 Aplicação da recomendação IRAR nº 1/2007, gestão de fossas sépticas no âmbito de soluções particulares de disposição de águas residuais	2015	Em execução
SUP_SUB_P9_AT2-RH5 Balanço e reprogramação do Programa Nacional para o Uso Eficiente da água (PNUEA)	2015	Em execução
SUP_E54_AT3-RH5 Elaboração do projeto do “Guia metodológico para elaboração do Plano de Gestão de Risco de Inundações para Zonas Urbanas	2015	Não executada

Medidas do 1º Ciclo de Planeamento		
Medida	Estado de implementação	
Código - Designação	Ano	Estado
SUP_P332_AT7-RH5 Estudo para avaliação de custos de escassez e aplicação de coeficientes de escassez diferenciados por bacia no cálculo da Taxa Recursos Hídricos (TRH)	2015	Não executada
SUP_P343_AT4-RH5 Estudo complementar para avaliação do impacte das pressões	2015	Não executada
SUP_P362_AT5-RH5 Sistema de informação, fiável, sobre as origens superficiais.	2015	Não executada
SUP_P430_AT5-RH5 Estudo do impacto das alterações climáticas no cumprimento dos objetivos ambientais	2015	Não executada
SUP_P434_AT7-RH5 Análise da viabilidade de implementação de um plano para restabelecimento da conectividade dos cursos de água para a fauna piscícola	2015	Não executada
SUP_P448_AT3-RH5 Definição de áreas a preservar ao nível das bacias hidrográficas	2015	Não executada
SUP_SUB_P265_AT5-RH5 Acompanhamento dos impactes nas massas de água em resultado da implementação do Decreto-Lei n.º 276/2009, de 2 de outubro	2015	Não executada
SUP_SUB_P28_AT4-RH5 Implementação e acompanhamento da Estratégia Nacional de Efluentes Agropecuários e Agroindustriais (ENEAPAI) no atual enquadramento legal	2015	Não executada
SUP_SUB_P364_AT3-RH5 Identificação de reservas estratégicas para fazer face a situações de escassez	2015	Não executada
SUP_SUB_P367_AT4-RH5 Identificação das áreas condicionadas à utilização agrícola de lamas de depuração e efluentes pecuários	2015	Não executada
SUP_SUB_P426_AT1-RH5 Regulamentação da Lei da Água	2015	Não executada
SUP_SUB_P440_AT3-RH5 Sistema de Previsão e Gestão de Secas	2015	Não executada

Medidas do 2º Ciclo de Planeamento		
Medida	Programação Física	
Código - Designação	1º Ciclo	Ano
PTE1P06M01_RH5 Adotar um novo Código de Boas Práticas Agrícolas, contemplando disposições para o azoto e para o fósforo	Não	2016

A massa de água vai ainda beneficiar de medidas de âmbito regional, apresentadas na Parte 6 do PGRH.

Ficha de Caracterização de Massa de Água Superficial

Código: PT05TEJ0940**Nome:** Ribeira da Pucariça**Categoria:** Rio**Bacia hidrográfica:** Tejo**Natureza:** Natural**Sub-bacia hidrográfica:** Tejo**Tipologia:** Depósitos Sedimentares do Tejo e Sado**Extensão da MA (km):** 3,4546**Internacional:** Não**Área da MA (km²):****Código ES:****Área da bacia da MA (km²):** 12,1966

Enquadramento Territorial

Concelhos: ABRANTES

Zonas Protegidas

Código**Tipo****Designação**

Pressões Quantitativas e Qualitativas

Captação de água por setor de atividade

Setor	Volume (hm³/ano)	Pressão Significativa
Agrícola	0,001	Não

Cargas por setor de atividade (kg/ano)

Setor	CBO ₅	CQO	N _{total}	P _{total}	Pressão Significativa
Agrícola			2718,667	150,858	Não

Pressões Quantitativas e Qualitativas					
Pecuária			783,148	38,648	Não
<i>Pressão Transfronteiriça</i>					
Setor	Captações (Nº)		Rejeições de águas residuais (Nº)		

Pressões Hidromorfológicas				
<i>Tipo</i>			<i>Valor</i>	
<i>Barragens</i>				
<i>Designação</i>	<i>Classe</i>	<i>Volume útil armazenado (hm³)</i>	<i>Dispositivos de transposição para peixes</i>	<i>Regime de Caudais Ecológicos</i>
<i>Intervenções</i>				
<i>Tipo de intervenção</i>			<i>Nº</i>	
<i>Regularização fluvial</i>				
<i>Tipo de intervenção</i>			<i>Objetivo</i>	
<i>Transvases</i>				
<i>Massa de água de destino (Código - Designação)</i>	<i>Objetivo</i>		<i>Caudal (m³/dia)</i>	
<i>Pressão Transfronteiriça</i>				
<i>Tipo de pressão</i>			<i>Valor</i>	

Monitorização			
<i>Estações</i>			
<i>Vigilância (n.º)</i>	<i>Operacional (n.º)</i>	<i>Hidrométrica (n.º)</i>	<i>Sedimentológica (n.º)</i>
0	0	0	0

Avaliação do Estado		
Elementos de qualidade		
Tipo de Elemento	Classificação	Parâmetro
		Responsável/A recuperar
Estado/Potencial Ecológico		
Biológicos	Desconhecido/Sem informação	
Hidromorfológicos	Desconhecido/Sem informação	
Físico-Químicos Gerais	Desconhecido/Sem informação	
Poluentes específicos	Desconhecido/Sem informação	
Estado Químico		
Substâncias Prioritárias e outros elementos	Desconhecido	

Classificação do estado				
Estado Químico				
Ciclo de Planeamento	Estado	Nível de confiança	Pressão(ões) responsável(eis)	Identificação da(s) Pressão(ões) responsável(eis)
1º Ciclo (2009-2015)	Bom			
2º Ciclo (2016-2021)	Desconhecido	Sem informação		
Estado/Potencial ecológico				
Ciclo de Planeamento	Estado	Nível de confiança	Pressão(ões) responsável(eis)	Identificação da(s) Pressão(ões) responsável(eis)
1º Ciclo (2009-2015)	Bom	Baixo		
2º Ciclo (2016-2021)	Bom	Baixo		
Classificação do estado global				
1º Ciclo			2º Ciclo	
Bom e Superior			Bom e Superior	

Classificação do estado		
Avaliação das Zonas Protegidas		
Designação	Ciclo de Planeamento	
	1º Ciclo	2º Ciclo

Objetivos Ambientais	
Ciclo de Planeamento	
1º Ciclo	Bom e superior
Ano	2015
Prorrogação ou derrogação	
Justificação	
2º Ciclo	Bom e superior
Ano	2015
Prorrogação ou derrogação	
Justificação	

Observações

Medidas do 1º Ciclo de Planeamento		
Medida	Estado de implementação	
Código - Designação	Ano	Estado
SUP_E279_AT3-RH5 Reabilitação e requalificação de linhas de água	2015	Em execução
SUP_E311_AT6-RH5 SIARL - Sistema de Informação de Apoio à Reposição da Legalidade	2015	Executada
SUP_E345_AT4-RH5 Realização de planos de gestão de lamas e efluentes pecuários	2015	Em execução
SUP_P360_AT3-RH5 Desenvolvimento de Planos de Gestão dos Riscos de Inundações.	2015	Em execução

Medidas do 1º Ciclo de Planeamento		
Medida	Estado de implementação	
Código - Designação	Ano	Estado
SUP_P361_AT1-RH5 Complemento dos sistemas de classificação do estado ecológico e do potencial ecológico das massas de água superficiais.	2015	Em execução
SUP_P431_AT1-RH5 Elaboração de um Manual sobre o Regime Jurídico da Utilização dos Recursos Hídricos na Perspetiva Contraordenacional	2015	Executada
SUP_P433_AT3-RH5 Reforço de Meios de Fiscalização do SEPNA para o combate à pesca ilegal de espécies migradoras	2015	Executada
SUP_P443_AT1-RH5 Reavaliação do Título de Utilização dos Recursos Hídricos (TURH) emitidos para os setores de atividades suscetíveis de causar poluição por substâncias perigosas	2015	Em execução
SUP_P449_AT3-RH5 Demarcação de troços navegáveis e flutuáveis	2015	Em execução
SUP_P450_AT4-RH5 Definir limites de descarga para as unidades industriais ligadas aos coletores municipais	2015	Em execução
SUP_P488_AT3-RH5 Atualização do levantamento do potencial de produção em mini-hídricas	2015	Executada
SUP_SUB_E334_AT7-RH5 Implementação da recomendação tarifária ERSAR n.º 2/2010	2015	Em execução
SUP_SUB_E62_AT7-RH5 Publicação do Diploma do regime económico e financeiro dos recursos hídricos e respetiva implementação	2015	Executada
SUP_SUB_E63_AT5-RH5 Fiscalização de unidades com títulos de utilização emitidos	2015	Em execução
SUP_SUB_P2_AT4-RH5 Garantia de boas condições agrícolas e ambientais	2015	Em execução
SUP_SUB_P25_AT1-RH5 Implementação e acompanhamento do Regime de Exercício da Atividade Industrial (REAL)	2015	Em execução
SUP_SUB_P269_AT4-RH5 Implementação de um sistema integrado de gestão dos Títulos de Utilização dos Recursos Hídricos (TURH)	2015	Executada
SUP_SUB_P32_AT5-RH5 Definição de programa plurianual de fiscalização	2015	Em execução
SUP_SUB_P337_AT6-RH5 Desenvolvimento de ações de sensibilização e formação	2015	Executada
SUP_SUB_P346_AT5-RH5 Reforço da monitorização da qualidade da água para abastecimento público	2015	Executada
SUP_SUB_P36_AT4-RH5 Estudo para identificação de aglomerados onde é viável a adoção de soluções eficazes de drenagem e tratamento de águas residuais	2015	Em execução
SUP_SUB_P368_AT4-RH5 Integração dos dados relativos aos níveis de tratamento das águas destinadas ao consumo humano	2015	Em execução

Medidas do 1º Ciclo de Planeamento		
Medida	Estado de implementação	
Código - Designação	Ano	Estado
SUP_SUB_P39_AT4-RH5 Implementação e acompanhamento do Regime de Exercício da Atividade Pecuária (REAP)	2015	Em execução
SUP_SUB_P422_AT1-RH5 Publicação do Regime de Utilização dos Recursos Hídricos e respetiva implementação - Decreto-Lei n.º 226-A/2007, de 31 de maio	2015	Executada
SUP_SUB_P424_AT1-RH5 Regularização excecional das utilizações dos recursos hídricos do Decreto-Lei n.º 226A/2007, de 31 de maio	2015	Executada
SUP_SUB_P425_AT1-RH5 Aplicação conjunta das disposições previstas na legislação relativa à responsabilidade ambiental	2015	Executada
SUP_SUB_P427_AT5-RH5 Otimização das redes de monitorização de avaliação do estado das massas de água e das zonas protegidas	2015	Executada
SUP_SUB_P480_AT4-RH5 Aplicação da recomendação IRAR nº 1/2007, gestão de fossas sépticas no âmbito de soluções particulares de disposição de águas residuais	2015	Em execução
SUP_SUB_P9_AT2-RH5 Balanço e reprogramação do Programa Nacional para o Uso Eficiente da água (PNUEA)	2015	Em execução
SUP_E54_AT3-RH5 Elaboração do projeto do “Guia metodológico para elaboração do Plano de Gestão de Risco de Inundações para Zonas Urbanas	2015	Não executada
SUP_P332_AT7-RH5 Estudo para avaliação de custos de escassez e aplicação de coeficientes de escassez diferenciados por bacia no cálculo da Taxa Recursos Hídricos (TRH)	2015	Não executada
SUP_P343_AT4-RH5 Estudo complementar para avaliação do impacte das pressões	2015	Não executada
SUP_P430_AT5-RH5 Estudo do impacto das alterações climáticas no cumprimento dos objetivos ambientais	2015	Não executada
SUP_P434_AT7-RH5 Análise da viabilidade de implementação de um plano para restabelecimento da conectividade dos cursos de água para a fauna piscícola	2015	Não executada
SUP_P448_AT3-RH5 Definição de áreas a preservar ao nível das bacias hidrográficas	2015	Não executada
SUP_SUB_P265_AT5-RH5 Acompanhamento dos impactes nas massas de água em resultado da implementação do Decreto-Lei n.º 276/2009, de 2 de outubro	2015	Não executada
SUP_SUB_P28_AT4-RH5 Implementação e acompanhamento da Estratégia Nacional de Efluentes Agropecuários e Agroindustriais (ENEAPAI) no atual enquadramento legal	2015	Não executada
SUP_SUB_P364_AT3-RH5 Identificação de reservas estratégicas para fazer face a situações de escassez	2015	Não executada
SUP_SUB_P367_AT4-RH5 Identificação das áreas condicionadas à utilização agrícola de lamas de depuração e efluentes pecuários	2015	Não executada

Medidas do 1º Ciclo de Planeamento		
Medida	Estado de implementação	
Código - Designação	Ano	Estado
SUP_SUB_P426_AT1-RH5 Regulamentação da Lei da Água	2015	Não executada
SUP_SUB_P440_AT3-RH5 Sistema de Previsão e Gestão de Secas	2015	Não executada
SUP_E276_AT5-RH5 Estudo da hidrodinâmica fluvial do Tejo	2015	Não executada
SUP_E280_AT5-RH5 Recuperação das populações de peixes migradores no rio Tejo	2015	Não executada

Medidas do 2º Ciclo de Planeamento		
Medida	Programação Física	
Código - Designação	1º Ciclo	Ano

A massa de água vai ainda beneficiar de medidas de âmbito regional, apresentadas na Parte 6 do PGRH.

Ficha de Caracterização de Massa de Água Superficial

Código: PT05TEJ0941**Nome:** Rio Zêzere (HMWB - Jusante B. Castelo Bode)**Categoria:** Rio**Bacia hidrográfica:** Tejo**Natureza:** Fortemente Modificada**Sub-bacia hidrográfica:** Zêzere**Tipologia:** Depósitos Sedimentares do Tejo e Sado**Extensão da MA (km):** 12,7032**Internacional:** Não**Área da MA (km²):****Código ES:****Área da bacia da MA (km²):** 43,1912

Enquadramento Territorial

Concelhos: ABRANTES, CONSTÂNCIA, TOMAR, VILA NOVA DA BARQUINHA

Zonas Protegidas

Código	Tipo	Designação
PTP38	Zona designada para a proteção de Espécies Aquáticas de Interesse Económico (Águas Piscícolas)	ZÊZERE - DA PONTE DE VALHELHAS À FOZ

Pressões Quantitativas e Qualitativas

Captação de água por setor de atividade

Setor	Volume (hm³/ano)	Pressão Significativa
Agrícola	0,00015	Não
Indústria	0,04	Não

Pressões Quantitativas e Qualitativas					
Pecuária		0,01		Não	
<i>Cargas por setor de atividade (kg/ano)</i>					
Setor	CBO₅	CQO	N_{total}	P_{total}	Pressão Significativa
Indústria	36	135			Não
Urbano	130,33	860,178	164,216	38,969	Sim
Agrícola			10517,927	850,591	Sim
Pecuária			5364,995	316,431	Não
<i>Pressão Transfronteiriça</i>					
Setor	Captações (Nº)		Rejeições de águas residuais (Nº)		

Pressões Hidromorfológicas				
Tipo			Valor	
<i>Barragens</i>				
Designação	Classe	Volume útil armazenado (hm³)	Dispositivos de transposição para peixes	Regime de Caudais Ecológicos
<i>Intervenções</i>				
Tipo de intervenção			Nº	
<i>Regularização fluvial</i>				
Tipo de intervenção			Objetivo	
<i>Transvases</i>				
Massa de água de destino (Código - Designação)		Objetivo		Caudal (m³/dia)
<i>Pressão Transfronteiriça</i>				
Tipo de pressão			Valor	

Monitorização
Estações

Monitorização			
Vigilância (n.º)	Operacional (n.º)	Hidrométrica (n.º)	Sedimentológica (n.º)
0	0	0	0

Avaliação do Estado		
Elementos de qualidade		
Tipo de Elemento	Classificação	Parâmetro
		Responsável/A recuperar
Estado/Potencial Ecológico		
Biológicos	Desconhecido/Sem informação	
Hidromorfológicos	Desconhecido/Sem informação	
Físico-Químicos Gerais	Desconhecido/Sem informação	
Poluentes específicos	Desconhecido/Sem informação	
Estado Químico		
Substâncias Prioritárias e outros elementos	Desconhecido	

Classificação do estado				
Estado Químico				
Ciclo de Planeamento	Estado	Nível de confiança	Pressão(ões) responsável(eis)	Identificação da(s) Pressão(ões) responsável(eis)
1º Ciclo (2009-2015)	Bom			
2º Ciclo (2016-2021)	Desconhecido	Sem informação		
Estado/Potencial ecológico				
Ciclo de Planeamento	Estado	Nível de confiança	Pressão(ões) responsável(eis)	Identificação da(s) Pressão(ões) responsável(eis)
1º Ciclo (2009-2015)	Razoável	Baixo		
2º Ciclo (2016-2021)	Razoável	Médio	1.1 Pontual - Águas Residuais Urbanas	Deficiente sistema de drenagem de águas residuais Domésticas e ETAR das Limeiras e sistema de

Classificação do estado				
				drenagem de águas residuais na freguesia da Praia do Ribatejo
2º Ciclo (2016-2021)	Razoável	Médio	2.2 Difusa - Agricultura	
2º Ciclo (2016-2021)	Razoável	Médio	4.3.3 Alteração Hidrológica - Energia hidroelétrica	AH Castelo de Bode
Classificação do estado global				
1º Ciclo			2º Ciclo	
Inferior a Bom			Inferior a Bom	
Avaliação das Zonas Protegidas				
Designação	Ciclo de Planeamento			
	1º Ciclo		2º Ciclo	

Objetivos Ambientais	
Ciclo de Planeamento	
1º Ciclo	Inferior a Bom
Ano	2015
Prorrogação ou derrogação	
Justificação	
2º Ciclo	Inferior a Bom
Ano	2022-2027
Prorrogação ou derrogação	Artigo 4.º (4) - Exequibilidade técnica
Justificação	Implementação e monitorização de regimes de caudais ecológicos, que deverão ser ajustados, até se atingir o bom estado das massas de água a jusante. Medidas de controlo da poluição difusa de origem agrícola que não conseguem surtir efeito a médio prazo.

Observações

Medidas do 1º Ciclo de Planeamento		
Medida	Estado de implementação	
Código - Designação	Ano	Estado
SUP_E279_AT3-RH5 Reabilitação e requalificação de linhas de água	2015	Em execução
SUP_E311_AT6-RH5 SIARL - Sistema de Informação de Apoio à Reposição da Legalidade	2015	Executada
SUP_E345_AT4-RH5 Realização de planos de gestão de lamas e efluentes pecuários	2015	Em execução
SUP_P359_AT4-RH5 Aumento do nível de atendimento dos sistemas de tratamento de águas residuais	2015	Executada
SUP_P360_AT3-RH5 Desenvolvimento de Planos de Gestão dos Riscos de Inundações.	2015	Em execução
SUP_P361_AT1-RH5 Complemento dos sistemas de classificação do estado ecológico e do potencial ecológico das massas de água superficiais.	2015	Em execução
SUP_P431_AT1-RH5 Elaboração de um Manual sobre o Regime Jurídico da Utilização dos Recursos Hídricos na Perspetiva Contraordenacional	2015	Executada
SUP_P433_AT3-RH5 Reforço de Meios de Fiscalização do SEPNA para o combate à pesca ilegal de espécies migradoras	2015	Executada
SUP_P441_AT3-RH5 Implementação do Plano de Gestão da Enguia para Portugal	2015	Em execução
SUP_P443_AT1-RH5 Reavaliação do Título de Utilização dos Recursos Hídricos (TURH) emitidos para os setores de atividades suscetíveis de causar poluição por substâncias perigosas	2015	Em execução
SUP_P449_AT3-RH5 Demarcação de troços navegáveis e fluviáveis	2015	Em execução
SUP_P450_AT4-RH5 Definir limites de descarga para as unidades industriais ligadas aos coletores municipais	2015	Em execução
SUP_P488_AT3-RH5 Atualização do levantamento do potencial de produção em mini-hídricas	2015	Executada
SUP_P494_AT4-RH5 Aumento do nível de atendimento dos sistemas de drenagem de águas residuais	2015	Executada
SUP_SUB_E334_AT7-RH5 Implementação da recomendação tarifária ERSAR n.º 2/2010	2015	Em execução
SUP_SUB_E62_AT7-RH5 Publicação do Diploma do regime económico e financeiro dos recursos hídricos e respetiva implementação	2015	Executada
SUP_SUB_E63_AT5-RH5 Fiscalização de unidades com títulos de utilização emitidos	2015	Em execução
SUP_SUB_P2_AT4-RH5 Garantia de boas condições agrícolas e ambientais	2015	Em execução
SUP_SUB_P25_AT1-RH5 Implementação e acompanhamento do Regime de Exercício da Atividade Industrial (REAI)	2015	Em execução

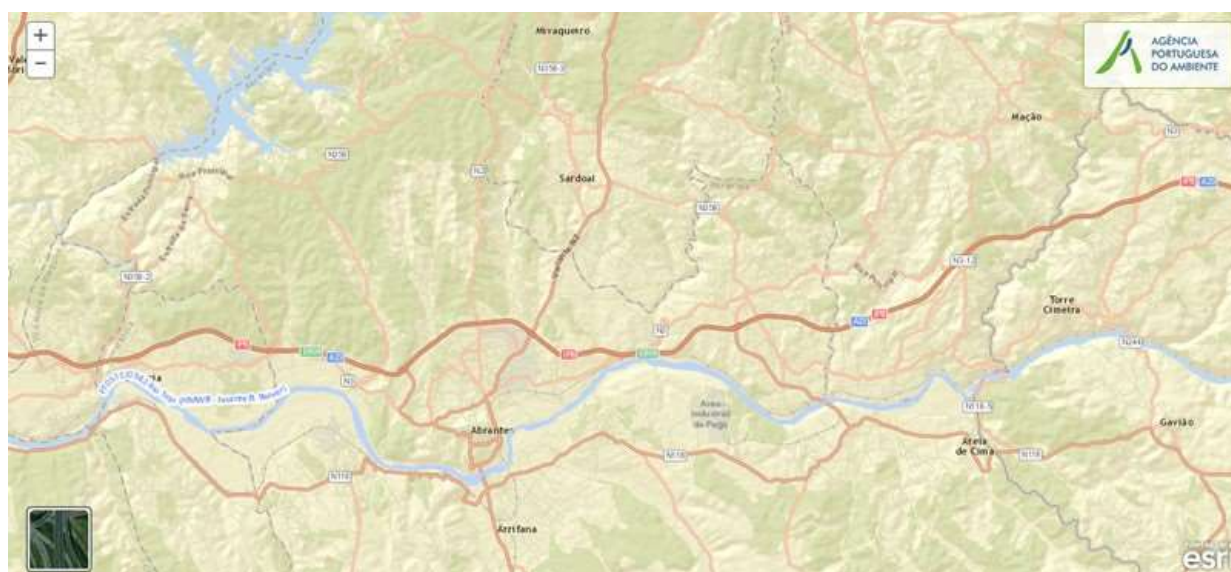
Medidas do 1º Ciclo de Planeamento		
Medida	Estado de implementação	
Código - Designação	Ano	Estado
SUP_SUB_P269_AT4-RH5 Implementação de um sistema integrado de gestão dos Títulos de Utilização dos Recursos Hídricos (TURH)	2015	Executada
SUP_SUB_P32_AT5-RH5 Definição de programa plurianual de fiscalização	2015	Em execução
SUP_SUB_P337_AT6-RH5 Desenvolvimento de ações de sensibilização e formação	2015	Executada
SUP_SUB_P346_AT5-RH5 Reforço da monitorização da qualidade da água para abastecimento público	2015	Executada
SUP_SUB_P36_AT4-RH5 Estudo para identificação de aglomerados onde é viável a adoção de soluções eficazes de drenagem e tratamento de águas residuais	2015	Em execução
SUP_SUB_P368_AT4-RH5 Integração dos dados relativos aos níveis de tratamento das águas destinadas ao consumo humano	2015	Em execução
SUP_SUB_P39_AT4-RH5 Implementação e acompanhamento do Regime de Exercício da Atividade Pecuária (REAP)	2015	Em execução
SUP_SUB_P422_AT1-RH5 Publicação do Regime de Utilização dos Recursos Hídricos e respetiva implementação - Decreto-Lei n.º 226-A/2007, de 31 de maio	2015	Executada
SUP_SUB_P424_AT1-RH5 Regularização excecional das utilizações dos recursos hídricos do Decreto-Lei n.º 226A/2007, de 31 de maio	2015	Executada
SUP_SUB_P425_AT1-RH5 Aplicação conjunta das disposições previstas na legislação relativa à responsabilidade ambiental	2015	Executada
SUP_SUB_P427_AT5-RH5 Otimização das redes de monitorização de avaliação do estado das massas de água e das zonas protegidas	2015	Executada
SUP_SUB_P480_AT4-RH5 Aplicação da recomendação IRAR nº 1/2007, gestão de fossas sépticas no âmbito de soluções particulares de disposição de águas residuais	2015	Em execução
SUP_SUB_P9_AT2-RH5 Balanço e reprogramação do Programa Nacional para o Uso Eficiente da água (PNUEA)	2015	Em execução
SUP_P447_AT2-RH5 Estudo para definição de regime de caudais ecológicos no rio Tejo	2015	Em execução
SUP_E54_AT3-RH5 Elaboração do projeto do “Guia metodológico para elaboração do Plano de Gestão de Risco de Inundações para Zonas Urbanas	2015	Não executada
SUP_P332_AT7-RH5 Estudo para avaliação de custos de escassez e aplicação de coeficientes de escassez diferenciados por bacia no cálculo da Taxa Recursos Hídricos (TRH)	2015	Não executada
SUP_P343_AT4-RH5 Estudo complementar para avaliação do impacto das pressões	2015	Não executada
SUP_P430_AT5-RH5 Estudo do impacto das alterações climáticas no cumprimento dos objetivos ambientais	2015	Não executada

Medidas do 1º Ciclo de Planeamento		
Medida	Estado de implementação	
Código - Designação	Ano	Estado
SUP_P434_AT7-RH5 Análise da viabilidade de implementação de um plano para restabelecimento da conectividade dos cursos de água para a fauna piscícola	2015	Não executada
SUP_P448_AT3-RH5 Definição de áreas a preservar ao nível das bacias hidrográficas	2015	Não executada
SUP_SUB_P265_AT5-RH5 Acompanhamento dos impactes nas massas de água em resultado da implementação do Decreto-Lei n.º 276/2009, de 2 de outubro	2015	Não executada
SUP_SUB_P28_AT4-RH5 Implementação e acompanhamento da Estratégia Nacional de Efluentes Agropecuários e Agroindustriais (ENEAPAI) no atual enquadramento legal	2015	Não executada
SUP_SUB_P364_AT3-RH5 Identificação de reservas estratégicas para fazer face a situações de escassez	2015	Não executada
SUP_SUB_P367_AT4-RH5 Identificação das áreas condicionadas à utilização agrícola de lamas de depuração e efluentes pecuários	2015	Não executada
SUP_SUB_P426_AT1-RH5 Regulamentação da Lei da Água	2015	Não executada
SUP_SUB_P440_AT3-RH5 Sistema de Previsão e Gestão de Secas	2015	Não executada
SUP_E139_AT3-RH5 Implementação das medidas de minimização previstas na DIA do Açude de Constância	2015	Não executada

Medidas do 2º Ciclo de Planeamento		
Medida	Programação Física	
Código - Designação	1º Ciclo	Ano
PTE1P01M55_RH5 Construção da ETAR das Limeiras e sistema de drenagem, na freguesia de Praia do Ribatejo, no concelho de Vila Nova da Barquinha	Não	2016-2021
PTE1P15M12_RH5 Construção do sistema de drenagem de águas residuais na freguesia da Praia do Ribatejo, no concelho de Vila Nova da Barquinha	Não	2016-2021
PTE3P03M01_SUP_RH5 Implementação dos Regime de Caudais Ecológicos das Barragens de Castelo de Bode e Pracana, nas condições expressas nos respetivos Contratos de Concessão, e elaboração de um estudo para a definição e implementação dos Regimes de Caudais Ecológicos em Sta Luzia e Poio, no âmbito da revisão dos seus Contratos de Concessão.	Sim	2017-2022

A massa de água vai ainda beneficiar de medidas de âmbito regional, apresentadas na Parte 6 do PGRH.

Ficha de Caracterização de Massa de Água Superficial

Código: PT05TEJ0942**Nome:** Rio Tejo (HMWB - Jusante B. Belver)**Categoria:** Rio**Bacia hidrográfica:** Tejo**Natureza:** Fortemente Modificada**Sub-bacia hidrográfica:** Tejo**Tipologia:** Grande Rio do Centro (Rio Tejo)**Extensão da MA (km):** 38,1565**Internacional:** Não**Área da MA (km²):****Código ES:****Área da bacia da MA (km²):** 142,7857

Enquadramento Territorial

Concelhos: ABRANTES, CONSTÂNCIA, MAÇÃO

Zonas Protegidas

Código	Tipo	Designação
PTA705TEJ0942_ZP1	Zona designada para a captação de água destinada ao consumo humano	ALBUFEIRA DO NEGRELINHO

Pressões Quantitativas e Qualitativas

Captação de água por setor de atividade

Setor	Volume (hm³/ano)	Pressão Significativa
Agrícola	5,603	Não
Indústria	3,821	Não

Pressões Quantitativas e Qualitativas					
Energia		2640,968	Sim		
Cargas por setor de atividade (kg/ano)					
Setor	CBO ₅	CQO	N _{total}	P _{total}	Pressão Significativa
Aterros	13382,888	71980,359	4836,867	1317,622	Sim
Indústria	378095,645	3914951,593	28301,771	14547,434	Sim
Urbano	13017,472	91097,308	38131,468	8777,224	Sim
Agrícola			35093,501	4198,436	Não
Pecuária			7605,908	375,608	Não
Pressão Transfronteiriça					
Setor	Captações (Nº)		Rejeições de águas residuais (Nº)		

Pressões Hidromorfológicas				
Tipo			Valor	
Extração de inertes (m3)			350000	
Barragens (N.º)			12	
Barragens				
Designação	Classe	Volume útil armazenado (hm ³)	Dispositivos de transposição para peixes	Regime de Caudais Ecológicos
Açude de Abrantes	Outras IH		Bacias sucessivas	A implementar
Alcamim	Outras IH	0,04		
Azinhal 1	Outras IH	0,009		
Coelheira	Outras IH	0,017		
Cortido	Outras IH	0,011		
Cruz do Gaio	Outras IH			
Necessidades	Outras IH			
Negrelinho	Grandes Barragens (RSB)	1		A implementar
Pedra Alçada	Outras IH	0,035		

Pressões Hidromorfológicas				
Vale Donas 1	Outras IH	0,114		
Vale dos Peixes	Outras IH	0,057		
Vale Zebro	Outras IH	0,018		
Intervenções				
Tipo de intervenção			Nº	
Regularização fluvial				
Tipo de intervenção			Objetivo	
Transvases				
Massa de água de destino (Código - Designação)		Objetivo		Caudal (m³/dia)
Pressão Transfronteiriça				
Tipo de pressão			Valor	

Monitorização			
Estações			
Vigilância (n.º)	Operacional (n.º)	Hidrométrica (n.º)	Sedimentológica (n.º)
0	1	0	0

Avaliação do Estado		
Elementos de qualidade		
Tipo de Elemento	Classificação	Parâmetro
		Responsável/A recuperar
Estado/Potencial Ecológico		
Biológicos	Desconhecido/Sem informação	
Hidromorfológicos	Desconhecido/ Sem informação	
Físico-Químicos Gerais	Razoável	%OD; P Total
Poluentes específicos	Bom	

Avaliação do Estado		
Estado Químico		
Substâncias Prioritárias e outros elementos	Desconhecido	

Classificação do estado				
Estado Químico				
Ciclo de Planeamento	Estado	Nível de confiança	Pressão(ões) responsável(eis)	Identificação da(s) Pressão(ões) responsável(eis)
1º Ciclo (2009-2015)	Bom			
2º Ciclo (2016-2021)	Desconhecido	Sem informação		
Estado/Potencial ecológico				
Ciclo de Planeamento	Estado	Nível de confiança	Pressão(ões) responsável(eis)	Identificação da(s) Pressão(ões) responsável(eis)
1º Ciclo (2009-2015)	Razoável	Baixo		
2º Ciclo (2016-2021)	Razoável	Médio	1.1 Pontual - Águas Residuais Urbanas	
2º Ciclo (2016-2021)	Razoável	Médio	1.3 Pontual - Instalações DEI (PCIP)	
2º Ciclo (2016-2021)	Razoável	Médio	1.6 Pontual - Locais de deposição de resíduos	
2º Ciclo (2016-2021)	Razoável	Médio	3.5 Captação / Desvio de caudal - Energia hidroelétrica	
2º Ciclo (2016-2021)	Razoável	Médio	4.1.4 Alteração física canal / leito / galeria ripícola / margem das massas de água - Outros	
2º Ciclo (2016-2021)	Razoável	Médio	4.3.3 Alteração Hidrológica - Energia hidroelétrica	
Classificação do estado global				
1º Ciclo			2º Ciclo	
Inferior a Bom			Inferior a Bom	

Classificação do estado		
Avaliação das Zonas Protegidas		
Designação	Ciclo de Planeamento	
	1º Ciclo	2º Ciclo

Objetivos Ambientais	
Ciclo de Planeamento	
1º Ciclo	Inferior a Bom
Ano	2016-2021
Prorrogação ou derrogação	Artigo 4.º (4) - Exequibilidade técnica
Justificação	A escala das melhorias necessárias só pode, por razões de exequibilidade técnica em i) reduzir as pressões de origem difusa, ii) operacionalizar o dispositivo de transposição para a fauna piscícola, ser realizada por fases que excedam o calendário estabelecido, estando prevista a sua implementação até 2021.
2º Ciclo	Inferior a Bom
Ano	2022-2027
Prorrogação ou derrogação	Artigo 4.º (4) - Exequibilidade técnica
Justificação	Intervenções nos sistemas de saneamento que não podem ser concluídas antes de 2021. Implementação e monitorização de regimes de caudais ecológicos, que deverão ser ajustados, até se atingir o bom estado das massas de água a jusante. Medidas de restauração ecológica que proporcionam impactes positivos graduais, com resultados a médio e longo prazo.

Observações

Medidas do 1º Ciclo de Planeamento		
Medida	Estado de implementação	
Código - Designação	Ano	Estado
SUP_E279_AT3-RH5 Reabilitação e requalificação de linhas de água	2015	Em execução
SUP_E311_AT6-RH5 SIARL - Sistema de Informação de Apoio à Reposição da Legalidade	2015	Executada

Medidas do 1º Ciclo de Planeamento		
Medida	Estado de implementação	
Código - Designação	Ano	Estado
SUP_E345_AT4-RH5 Realização de planos de gestão de lamas e efluentes pecuários	2015	Em execução
SUP_P317_AT3-RH5 Elaboração de Planos de Ordenamento de Albufeira (POA)	2015	Em execução
SUP_P359_AT4-RH5 Aumento do nível de atendimento dos sistemas de tratamento de águas residuais	2015	Executada
SUP_P360_AT3-RH5 Desenvolvimento de Planos de Gestão dos Riscos de Inundações.	2015	Em execução
SUP_P361_AT1-RH5 Complemento dos sistemas de classificação do estado ecológico e do potencial ecológico das massas de água superficiais.	2015	Em execução
SUP_P37_AT2-RH5 Desenvolvimento de um estudo para identificação das zonas potenciais para a reutilização de águas residuais urbanas tratadas e de águas pluviais	2015	Em execução
SUP_P431_AT1-RH5 Elaboração de um Manual sobre o Regime Jurídico da Utilização dos Recursos Hídricos na Perspetiva Contraordenacional	2015	Executada
SUP_P433_AT3-RH5 Reforço de Meios de Fiscalização do SEPNA para o combate à pesca ilegal de espécies migradoras	2015	Executada
SUP_P443_AT1-RH5 Reavaliação do Título de Utilização dos Recursos Hídricos (TURH) emitidos para os setores de atividades suscetíveis de causar poluição por substâncias perigosas	2015	Em execução
SUP_P449_AT3-RH5 Demarcação de troços navegáveis e flutuáveis	2015	Em execução
SUP_P450_AT4-RH5 Definir limites de descarga para as unidades industriais ligadas aos coletores municipais	2015	Em execução
SUP_P488_AT3-RH5 Atualização do levantamento do potencial de produção em mini-hídricas	2015	Executada
SUP_P494_AT4-RH5 Aumento do nível de atendimento dos sistemas de drenagem de águas residuais	2015	Executada
SUP_SUB_E334_AT7-RH5 Implementação da recomendação tarifária ERSAR n.º 2/2010	2015	Em execução
SUP_SUB_E62_AT7-RH5 Publicação do Diploma do regime económico e financeiro dos recursos hídricos e respetiva implementação	2015	Executada
SUP_SUB_E63_AT5-RH5 Fiscalização de unidades com títulos de utilização emitidos	2015	Em execução
SUP_SUB_P2_AT4-RH5 Garantia de boas condições agrícolas e ambientais	2015	Em execução
SUP_SUB_P25_AT1-RH5 Implementação e acompanhamento do Regime de Exercício da Atividade Industrial (REAL)	2015	Em execução

Medidas do 1º Ciclo de Planeamento		
Medida	Estado de implementação	
Código - Designação	Ano	Estado
SUP_SUB_P269_AT4-RH5 Implementação de um sistema integrado de gestão dos Títulos de Utilização dos Recursos Hídricos (TURH)	2015	Executada
SUP_SUB_P32_AT5-RH5 Definição de programa plurianual de fiscalização	2015	Em execução
SUP_SUB_P337_AT6-RH5 Desenvolvimento de ações de sensibilização e formação	2015	Executada
SUP_SUB_P346_AT5-RH5 Reforço da monitorização da qualidade da água para abastecimento público	2015	Executada
SUP_SUB_P36_AT4-RH5 Estudo para identificação de aglomerados onde é viável a adoção de soluções eficazes de drenagem e tratamento de águas residuais	2015	Em execução
SUP_SUB_P368_AT4-RH5 Integração dos dados relativos aos níveis de tratamento das águas destinadas ao consumo humano	2015	Em execução
SUP_SUB_P39_AT4-RH5 Implementação e acompanhamento do Regime de Exercício da Atividade Pecuária (REAP)	2015	Em execução
SUP_SUB_P422_AT1-RH5 Publicação do Regime de Utilização dos Recursos Hídricos e respetiva implementação - Decreto-Lei n.º 226-A/2007, de 31 de maio	2015	Executada
SUP_SUB_P424_AT1-RH5 Regularização excecional das utilizações dos recursos hídricos do Decreto-Lei n.º 226A/2007, de 31 de maio	2015	Executada
SUP_SUB_P425_AT1-RH5 Aplicação conjunta das disposições previstas na legislação relativa à responsabilidade ambiental	2015	Executada
SUP_SUB_P427_AT5-RH5 Otimização das redes de monitorização de avaliação do estado das massas de água e das zonas protegidas	2015	Executada
SUP_SUB_P480_AT4-RH5 Aplicação da recomendação IRAR nº 1/2007, gestão de fossas sépticas no âmbito de soluções particulares de disposição de águas residuais	2015	Em execução
SUP_SUB_P9_AT2-RH5 Balanço e reprogramação do Programa Nacional para o Uso Eficiente da água (PNUEA)	2015	Em execução
SUP_E184_AT3-RH5 Implementação das medidas de minimização previstas na DIA da Central Termoelétrica do Pego	2015	Em execução
SUP_E286_AT3-RH5 Obras de Emergência de reparação de diques e reperfilamento de travessões e margens do rio Tejo	2015	Em execução
SUP_P447_AT2-RH5 Estudo para definição de regime de caudais ecológicos no rio Tejo	2015	Em execução
SUP_E54_AT3-RH5 Elaboração do projeto do "Guia metodológico para elaboração do Plano de Gestão de Risco de Inundações para Zonas Urbanas	2015	Não executada
SUP_P270_AT5-RH5 Implementação de redes de monitorização de caudal sólido	2015	Não executada

Medidas do 1º Ciclo de Planeamento		
Medida	Estado de implementação	
Código - Designação	Ano	Estado
SUP_P332_AT7-RH5 Estudo para avaliação de custos de escassez e aplicação de coeficientes de escassez diferenciados por bacia no cálculo da Taxa Recursos Hídricos (TRH)	2015	Não executada
SUP_P343_AT4-RH5 Estudo complementar para avaliação do impacte das pressões	2015	Não executada
SUP_P358_AT2-RH5 Desenvolvimento de estudos de simulação de albufeiras dos aproveitamentos hidroagrícolas do grupo II	2015	Não executada
SUP_P430_AT5-RH5 Estudo do impacto das alterações climáticas no cumprimento dos objetivos ambientais	2015	Não executada
SUP_P434_AT7-RH5 Análise da viabilidade de implementação de um plano para restabelecimento da conectividade dos cursos de água para a fauna piscícola	2015	Não executada
SUP_P448_AT3-RH5 Definição de áreas a preservar ao nível das bacias hidrográficas	2015	Não executada
SUP_SUB_P265_AT5-RH5 Acompanhamento dos impactes nas massas de água em resultado da implementação do Decreto-Lei n.º 276/2009, de 2 de outubro	2015	Não executada
SUP_SUB_P28_AT4-RH5 Implementação e acompanhamento da Estratégia Nacional de Efluentes Agropecuários e Agroindustriais (ENEAPAI) no atual enquadramento legal	2015	Não executada
SUP_SUB_P364_AT3-RH5 Identificação de reservas estratégicas para fazer face a situações de escassez	2015	Não executada
SUP_SUB_P367_AT4-RH5 Identificação das áreas condicionadas à utilização agrícola de lamas de depuração e efluentes pecuários	2015	Não executada
SUP_SUB_P426_AT1-RH5 Regulamentação da Lei da Água	2015	Não executada
SUP_SUB_P440_AT3-RH5 Sistema de Previsão e Gestão de Secas	2015	Não executada
SUP_P446_AT5-RH5 Estabelecer um programa de descarga de caudais sólidos nos grandes aproveitamentos hidráulicos de Alvorninha, Óbidos e São Domingos	2015	Não executada
SUP_E276_AT5-RH5 Estudo da hidrodinâmica fluvial do Tejo	2015	Não executada
SUP_E280_AT5-RH5 Recuperação das populações de peixes migradores no rio Tejo	2015	Não executada
SUP_P438_AT3-RH5 Caracterização e desenvolvimento de propostas para a requalificação e valorização das margens do rio Tejo	2015	Não executada
SUP_P439_AT3-RH5 Elaboração do Plano Estratégico de Proteção e Valorização do Rio Tejo	2015	Não executada

Medidas do 2º Ciclo de Planeamento		
Medida		Programação Física
Código - Designação	1º Ciclo	Ano
PTE1P01M38_SUP_RH5 Remodelação da ETAR dos Carochos/Fontinha e Sistema Intercetor, no concelho de Abrantes	Não	2014-2016
PTE1P01M53_SUP_RH5 Construção/remodelação de pequenas ETAR nos concelhos de Mação, Sardoal e Vila Nova da Barquinha	Não	2016-2018
PTE3P04M04_SUP_RH5 Elaboração e Implementação do Plano Específico de Gestão de Águas (PEGA) para a extração de inertes nos rios Tejo e Sorraia.	Sim	2017-2020
PTE3P01M03_SUP_RH5 Garantir a transponibilidade pela enguia (e outras espécies piscícolas) da barragem de Belver e da Barragem de Fratel, incluídas no 1º nível de ação preconizado no Plano de Gestão da Enguia.	Sim	2018-2021
PTE2P04M03_SUP_RH5 Modelação integrada do troço principal rio Tejo, entre a barragem de Cedillo e o Estuário do Tejo, para garantir a gestão sustentável dos usos, consumptivos e não consumptivos, e o bom estado das massas de água.	Não	2017-2019
PTE3P02M04_SUP_RH5 Caracterização e desenvolvimento de propostas para a requalificação e valorização das margens do rio Tejo	Sim	2017-2021
PTE4P01M01_SUP_RH5 Implementação de um Plano de Ação para o controlo das infestantes aquáticas, em particular da Azolla sp., do jacinto de água (Eichhornia crassipes) e da erva pinheirinha (Myriophyllum verticillatum), no rio Tejo e afluentes onde tenha verificado a sua ocorrência, nomeadamente nos rios Sorraia e Sôr.	Sim	2017-2021
PTE3P01M02_SUP_RH5 Garantir a transponibilidade pela enguia (e outras espécies piscícolas) do Açude de Abrantes, incluído no 1º nível de ação preconizado no Plano de Gestão da Enguia.	Sim	2016-2021

A massa de água vai ainda beneficiar de medidas de âmbito regional, apresentadas na Parte 6 do PGRH.

Ficha de Caracterização de Massa de Água Superficial

Código: PT05TEJ0943**Nome:** Ribeira da Lampreia**Categoria:** Rio**Bacia hidrográfica:** Tejo**Natureza:** Natural**Sub-bacia hidrográfica:** Tejo**Tipologia:** Depósitos Sedimentares do Tejo e Sado**Extensão da MA (km):** 9,7868**Internacional:** Não**Área da MA (km²):****Código ES:****Área da bacia da MA (km²):** 41,6739

Enquadramento Territorial

Concelhos: ABRANTES, GAVIÃO

Zonas Protegidas

Código**Tipo****Designação**

Pressões Quantitativas e Qualitativas

Captação de água por setor de atividade

Setor**Volume (hm³/ano)****Pressão Significativa**

Cargas por setor de atividade (kg/ano)

Setor**CBO₅****CQO****N_{total}****P_{total}****Pressão Significativa**

Urbano

1090,125

4095,781

1831,267

405,161

Não

Agrícola

9229,76

533,869

Não

Pressões Quantitativas e Qualitativas					
Pecuária			3253,308	144,699	Não
<i>Pressão Transfronteiriça</i>					
Setor		Captações (N.º)		Rejeições de águas residuais (N.º)	

Pressões Hidromorfológicas				
Tipo			Valor	
Barragens (N.º)			2	
<i>Barragens</i>				
Designação	Classe	Volume útil armazenado (hm³)	Dispositivos de transposição para peixes	Regime de Caudais Ecológicos
Lampreia	Barragens (RSB)	0,016		
Margalha	Barragens (RSB)	0,297		
<i>Intervenções</i>				
Tipo de intervenção			N.º	
<i>Regularização fluvial</i>				
Tipo de intervenção			Objetivo	
<i>Transvases</i>				
Massa de água de destino (Código - Designação)		Objetivo		Caudal (m³/dia)
<i>Pressão Transfronteiriça</i>				
Tipo de pressão			Valor	

Monitorização			
Estações			
Vigilância (n.º)	Operacional (n.º)	Hidrométrica (n.º)	Sedimentológica (n.º)
0	0	0	0

Avaliação do Estado		
Elementos de qualidade		
Tipo de Elemento	Classificação	Parâmetro
		Responsável/A recuperar
Estado/Potencial Ecológico		
Biológicos	Desconhecido/Sem informação	
Hidromorfológicos	Desconhecido/Sem informação	
Físico-Químicos Gerais	Desconhecido/Sem informação	
Poluentes específicos	Desconhecido/Sem informação	
Estado Químico		
Substâncias Prioritárias e outros elementos	Desconhecido	

Classificação do estado				
Estado Químico				
Ciclo de Planeamento	Estado	Nível de confiança	Pressão(ões) responsável(eis)	Identificação da(s) Pressão(ões) responsável(eis)
1º Ciclo (2009-2015)	Bom			
2º Ciclo (2016-2021)	Desconhecido	Sem informação		
Estado/Potencial ecológico				
Ciclo de Planeamento	Estado	Nível de confiança	Pressão(ões) responsável(eis)	Identificação da(s) Pressão(ões) responsável(eis)
1º Ciclo (2009-2015)	Bom	Baixo		
2º Ciclo (2016-2021)	Bom	Baixo		
Classificação do estado global				
1º Ciclo			2º Ciclo	
Bom e Superior			Bom e Superior	

Classificação do estado		
Avaliação das Zonas Protegidas		
Designação	Ciclo de Planeamento	
	1º Ciclo	2º Ciclo

Objetivos Ambientais	
Ciclo de Planeamento	
1º Ciclo	Bom e superior
Ano	2015
Prorrogação ou derrogação	
Justificação	
2º Ciclo	Bom e superior
Ano	2015
Prorrogação ou derrogação	
Justificação	

Observações

Medidas do 1º Ciclo de Planeamento		
Medida	Estado de implementação	
Código - Designação	Ano	Estado
SUP_E279_AT3-RH5 Reabilitação e requalificação de linhas de água	2015	Em execução
SUP_E311_AT6-RH5 SIARL - Sistema de Informação de Apoio à Reposição da Legalidade	2015	Executada
SUP_E345_AT4-RH5 Realização de planos de gestão de lamas e efluentes pecuários	2015	Em execução
SUP_P360_AT3-RH5 Desenvolvimento de Planos de Gestão dos Riscos de Inundações.	2015	Em execução

Medidas do 1º Ciclo de Planeamento		
Medida	Estado de implementação	
Código - Designação	Ano	Estado
SUP_P361_AT1-RH5 Complemento dos sistemas de classificação do estado ecológico e do potencial ecológico das massas de água superficiais.	2015	Em execução
SUP_P431_AT1-RH5 Elaboração de um Manual sobre o Regime Jurídico da Utilização dos Recursos Hídricos na Perspetiva Contraordenacional	2015	Executada
SUP_P433_AT3-RH5 Reforço de Meios de Fiscalização do SEPNA para o combate à pesca ilegal de espécies migradoras	2015	Executada
SUP_P443_AT1-RH5 Reavaliação do Título de Utilização dos Recursos Hídricos (TURH) emitidos para os setores de atividades suscetíveis de causar poluição por substâncias perigosas	2015	Em execução
SUP_P449_AT3-RH5 Demarcação de troços navegáveis e flutuáveis	2015	Em execução
SUP_P450_AT4-RH5 Definir limites de descarga para as unidades industriais ligadas aos coletores municipais	2015	Em execução
SUP_P488_AT3-RH5 Atualização do levantamento do potencial de produção em mini-hídricas	2015	Executada
SUP_SUB_E334_AT7-RH5 Implementação da recomendação tarifária ERSAR n.º 2/2010	2015	Em execução
SUP_SUB_E62_AT7-RH5 Publicação do Diploma do regime económico e financeiro dos recursos hídricos e respetiva implementação	2015	Executada
SUP_SUB_E63_AT5-RH5 Fiscalização de unidades com títulos de utilização emitidos	2015	Em execução
SUP_SUB_P2_AT4-RH5 Garantia de boas condições agrícolas e ambientais	2015	Em execução
SUP_SUB_P25_AT1-RH5 Implementação e acompanhamento do Regime de Exercício da Atividade Industrial (REAL)	2015	Em execução
SUP_SUB_P269_AT4-RH5 Implementação de um sistema integrado de gestão dos Títulos de Utilização dos Recursos Hídricos (TURH)	2015	Executada
SUP_SUB_P32_AT5-RH5 Definição de programa plurianual de fiscalização	2015	Em execução
SUP_SUB_P337_AT6-RH5 Desenvolvimento de ações de sensibilização e formação	2015	Executada
SUP_SUB_P346_AT5-RH5 Reforço da monitorização da qualidade da água para abastecimento público	2015	Executada
SUP_SUB_P36_AT4-RH5 Estudo para identificação de aglomerados onde é viável a adoção de soluções eficazes de drenagem e tratamento de águas residuais	2015	Em execução
SUP_SUB_P368_AT4-RH5 Integração dos dados relativos aos níveis de tratamento das águas destinadas ao consumo humano	2015	Em execução

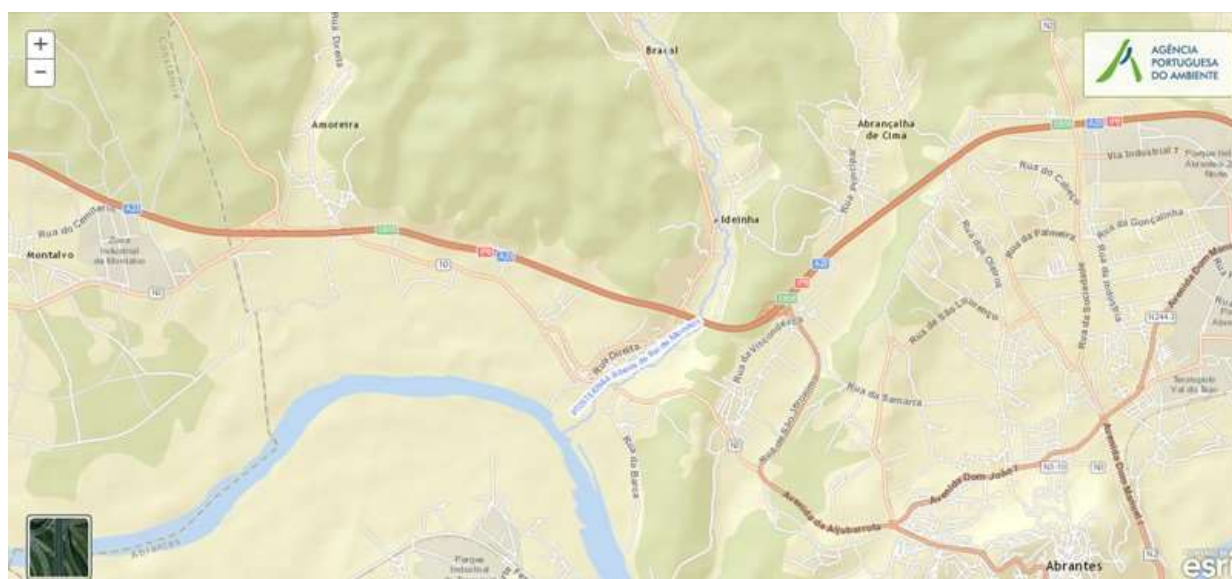
Medidas do 1º Ciclo de Planeamento		
Medida	Estado de implementação	
Código - Designação	Ano	Estado
SUP_SUB_P39_AT4-RH5 Implementação e acompanhamento do Regime de Exercício da Atividade Pecuária (REAP)	2015	Em execução
SUP_SUB_P422_AT1-RH5 Publicação do Regime de Utilização dos Recursos Hídricos e respetiva implementação - Decreto-Lei n.º 226-A/2007, de 31 de maio	2015	Executada
SUP_SUB_P424_AT1-RH5 Regularização excecional das utilizações dos recursos hídricos do Decreto-Lei n.º 226A/2007, de 31 de maio	2015	Executada
SUP_SUB_P425_AT1-RH5 Aplicação conjunta das disposições previstas na legislação relativa à responsabilidade ambiental	2015	Executada
SUP_SUB_P427_AT5-RH5 Otimização das redes de monitorização de avaliação do estado das massas de água e das zonas protegidas	2015	Executada
SUP_SUB_P480_AT4-RH5 Aplicação da recomendação IRAR nº 1/2007, gestão de fossas sépticas no âmbito de soluções particulares de disposição de águas residuais	2015	Em execução
SUP_SUB_P9_AT2-RH5 Balanço e reprogramação do Programa Nacional para o Uso Eficiente da água (PNUEA)	2015	Em execução
SUP_E54_AT3-RH5 Elaboração do projeto do “Guia metodológico para elaboração do Plano de Gestão de Risco de Inundações para Zonas Urbanas	2015	Não executada
SUP_P332_AT7-RH5 Estudo para avaliação de custos de escassez e aplicação de coeficientes de escassez diferenciados por bacia no cálculo da Taxa Recursos Hídricos (TRH)	2015	Não executada
SUP_P343_AT4-RH5 Estudo complementar para avaliação do impacte das pressões	2015	Não executada
SUP_P358_AT2-RH5 Desenvolvimento de estudos de simulação de albufeiras dos aproveitamentos hidroagrícolas do grupo II	2015	Não executada
SUP_P430_AT5-RH5 Estudo do impacto das alterações climáticas no cumprimento dos objetivos ambientais	2015	Não executada
SUP_P434_AT7-RH5 Análise da viabilidade de implementação de um plano para restabelecimento da conectividade dos cursos de água para a fauna piscícola	2015	Não executada
SUP_P448_AT3-RH5 Definição de áreas a preservar ao nível das bacias hidrográficas	2015	Não executada
SUP_SUB_P265_AT5-RH5 Acompanhamento dos impactes nas massas de água em resultado da implementação do Decreto-Lei n.º 276/2009, de 2 de outubro	2015	Não executada
SUP_SUB_P28_AT4-RH5 Implementação e acompanhamento da Estratégia Nacional de Efluentes Agropecuários e Agroindustriais (ENEAPAI) no atual enquadramento legal	2015	Não executada
SUP_SUB_P364_AT3-RH5 Identificação de reservas estratégicas para fazer face a situações de escassez	2015	Não executada

Medidas do 1º Ciclo de Planeamento		
Medida	Estado de implementação	
Código - Designação	Ano	Estado
SUP_SUB_P367_AT4-RH5 Identificação das áreas condicionadas à utilização agrícola de lamas de depuração e efluentes pecuários	2015	Não executada
SUP_SUB_P426_AT1-RH5 Regulamentação da Lei da Água	2015	Não executada
SUP_SUB_P440_AT3-RH5 Sistema de Previsão e Gestão de Secas	2015	Não executada
SUP_E276_AT5-RH5 Estudo da hidrodinâmica fluvial do Tejo	2015	Não executada
SUP_E280_AT5-RH5 Recuperação das populações de peixes migradores no rio Tejo	2015	Não executada

Medidas do 2º Ciclo de Planeamento		
Medida	Programação Física	
Código - Designação	1º Ciclo	Ano

A massa de água vai ainda beneficiar de medidas de âmbito regional, apresentadas na Parte 6 do PGRH.

Ficha de Caracterização de Massa de Água Superficial

Código: PT05TEJ0944**Nome:** Ribeira de Rio de Moinhos**Categoria:** Rio**Bacia hidrográfica:** Tejo**Natureza:** Natural**Sub-bacia hidrográfica:** Tejo**Tipologia:** Depósitos Sedimentares do Tejo e Sado**Extensão da MA (km):** 4,7241**Internacional:** Não**Área da MA (km²):****Código ES:****Área da bacia da MA (km²):** 16,5315

Enquadramento Territorial

Concelhos: ABRANTES

Zonas Protegidas

Código**Tipo****Designação**

Pressões Quantitativas e Qualitativas

Captação de água por setor de atividade

Setor	Volume (hm³/ano)	Pressão Significativa
Agrícola	0,000075	Não

Cargas por setor de atividade (kg/ano)

Setor	CBO ₅	CQO	N _{total}	P _{total}	Pressão Significativa
Agrícola			3662,342	198,598	Não

Pressões Quantitativas e Qualitativas					
Pecuária			1061,776	52,397	Não
<i>Pressão Transfronteiriça</i>					
Setor		Captações (Nº)		Rejeições de águas residuais (Nº)	

Pressões Hidromorfológicas				
Tipo			Valor	
<i>Barragens</i>				
Designação	Classe	Volume útil armazenado (hm³)	Dispositivos de transposição para peixes	Regime de Caudais Ecológicos
<i>Intervenções</i>				
Tipo de intervenção			Nº	
<i>Regularização fluvial</i>				
Tipo de intervenção			Objetivo	
<i>Transvases</i>				
Massa de água de destino (Código - Designação)		Objetivo		Caudal (m³/dia)
<i>Pressão Transfronteiriça</i>				
Tipo de pressão			Valor	

Monitorização			
Estações			
Vigilância (n.º)	Operacional (n.º)	Hidrométrica (n.º)	Sedimentológica (n.º)
0	0	0	0

Avaliação do Estado		
Elementos de qualidade		
Tipo de Elemento	Classificação	Parâmetro
		Responsável/A recuperar
Estado/Potencial Ecológico		
Biológicos	Desconhecido/Sem informação	
Hidromorfológicos	Desconhecido/Sem informação	
Físico-Químicos Gerais	Desconhecido/Sem informação	
Poluentes específicos	Desconhecido/Sem informação	
Estado Químico		
Substâncias Prioritárias e outros elementos	Desconhecido	

Classificação do estado				
Estado Químico				
Ciclo de Planeamento	Estado	Nível de confiança	Pressão(ões) responsável(eis)	Identificação da(s) Pressão(ões) responsável(eis)
1º Ciclo (2009-2015)	Bom			
2º Ciclo (2016-2021)	Desconhecido	Sem informação		
Estado/Potencial ecológico				
Ciclo de Planeamento	Estado	Nível de confiança	Pressão(ões) responsável(eis)	Identificação da(s) Pressão(ões) responsável(eis)
1º Ciclo (2009-2015)	Bom	Baixo		
2º Ciclo (2016-2021)	Bom	Baixo		
Classificação do estado global				
1º Ciclo		2º Ciclo		
Bom e Superior		Bom e Superior		

Classificação do estado		
Avaliação das Zonas Protegidas		
Designação	Ciclo de Planeamento	
	1º Ciclo	2º Ciclo

Objetivos Ambientais	
Ciclo de Planeamento	
1º Ciclo	Bom e superior
Ano	2015
Prorrogação ou derrogação	
Justificação	
2º Ciclo	Bom e superior
Ano	2015
Prorrogação ou derrogação	
Justificação	

Observações

Medidas do 1º Ciclo de Planeamento		
Medida	Estado de implementação	
Código - Designação	Ano	Estado
SUP_E279_AT3-RH5 Reabilitação e requalificação de linhas de água	2015	Em execução
SUP_E311_AT6-RH5 SIARL - Sistema de Informação de Apoio à Reposição da Legalidade	2015	Executada
SUP_E345_AT4-RH5 Realização de planos de gestão de lamas e efluentes pecuários	2015	Em execução
SUP_P360_AT3-RH5 Desenvolvimento de Planos de Gestão dos Riscos de Inundações.	2015	Em execução

Medidas do 1º Ciclo de Planeamento		
Medida	Estado de implementação	
Código - Designação	Ano	Estado
SUP_P361_AT1-RH5 Complemento dos sistemas de classificação do estado ecológico e do potencial ecológico das massas de água superficiais.	2015	Em execução
SUP_P431_AT1-RH5 Elaboração de um Manual sobre o Regime Jurídico da Utilização dos Recursos Hídricos na Perspetiva Contraordenacional	2015	Executada
SUP_P433_AT3-RH5 Reforço de Meios de Fiscalização do SEPNA para o combate à pesca ilegal de espécies migradoras	2015	Executada
SUP_P443_AT1-RH5 Reavaliação do Título de Utilização dos Recursos Hídricos (TURH) emitidos para os setores de atividades suscetíveis de causar poluição por substâncias perigosas	2015	Em execução
SUP_P449_AT3-RH5 Demarcação de troços navegáveis e flutuáveis	2015	Em execução
SUP_P450_AT4-RH5 Definir limites de descarga para as unidades industriais ligadas aos coletores municipais	2015	Em execução
SUP_P488_AT3-RH5 Atualização do levantamento do potencial de produção em mini-hídricas	2015	Executada
SUP_SUB_E334_AT7-RH5 Implementação da recomendação tarifária ERSAR n.º 2/2010	2015	Em execução
SUP_SUB_E62_AT7-RH5 Publicação do Diploma do regime económico e financeiro dos recursos hídricos e respetiva implementação	2015	Executada
SUP_SUB_E63_AT5-RH5 Fiscalização de unidades com títulos de utilização emitidos	2015	Em execução
SUP_SUB_P2_AT4-RH5 Garantia de boas condições agrícolas e ambientais	2015	Em execução
SUP_SUB_P25_AT1-RH5 Implementação e acompanhamento do Regime de Exercício da Atividade Industrial (REAL)	2015	Em execução
SUP_SUB_P269_AT4-RH5 Implementação de um sistema integrado de gestão dos Títulos de Utilização dos Recursos Hídricos (TURH)	2015	Executada
SUP_SUB_P32_AT5-RH5 Definição de programa plurianual de fiscalização	2015	Em execução
SUP_SUB_P337_AT6-RH5 Desenvolvimento de ações de sensibilização e formação	2015	Executada
SUP_SUB_P346_AT5-RH5 Reforço da monitorização da qualidade da água para abastecimento público	2015	Executada
SUP_SUB_P36_AT4-RH5 Estudo para identificação de aglomerados onde é viável a adoção de soluções eficazes de drenagem e tratamento de águas residuais	2015	Em execução
SUP_SUB_P368_AT4-RH5 Integração dos dados relativos aos níveis de tratamento das águas destinadas ao consumo humano	2015	Em execução

Medidas do 1º Ciclo de Planeamento		
Medida	Estado de implementação	
Código - Designação	Ano	Estado
SUP_SUB_P39_AT4-RH5 Implementação e acompanhamento do Regime de Exercício da Atividade Pecuária (REAP)	2015	Em execução
SUP_SUB_P422_AT1-RH5 Publicação do Regime de Utilização dos Recursos Hídricos e respetiva implementação - Decreto-Lei n.º 226-A/2007, de 31 de maio	2015	Executada
SUP_SUB_P424_AT1-RH5 Regularização excecional das utilizações dos recursos hídricos do Decreto-Lei n.º 226A/2007, de 31 de maio	2015	Executada
SUP_SUB_P425_AT1-RH5 Aplicação conjunta das disposições previstas na legislação relativa à responsabilidade ambiental	2015	Executada
SUP_SUB_P427_AT5-RH5 Otimização das redes de monitorização de avaliação do estado das massas de água e das zonas protegidas	2015	Executada
SUP_SUB_P480_AT4-RH5 Aplicação da recomendação IRAR nº 1/2007, gestão de fossas sépticas no âmbito de soluções particulares de disposição de águas residuais	2015	Em execução
SUP_SUB_P9_AT2-RH5 Balanço e reprogramação do Programa Nacional para o Uso Eficiente da água (PNUEA)	2015	Em execução
SUP_E54_AT3-RH5 Elaboração do projeto do “Guia metodológico para elaboração do Plano de Gestão de Risco de Inundações para Zonas Urbanas	2015	Não executada
SUP_P332_AT7-RH5 Estudo para avaliação de custos de escassez e aplicação de coeficientes de escassez diferenciados por bacia no cálculo da Taxa Recursos Hídricos (TRH)	2015	Não executada
SUP_P343_AT4-RH5 Estudo complementar para avaliação do impacte das pressões	2015	Não executada
SUP_P430_AT5-RH5 Estudo do impacto das alterações climáticas no cumprimento dos objetivos ambientais	2015	Não executada
SUP_P434_AT7-RH5 Análise da viabilidade de implementação de um plano para restabelecimento da conectividade dos cursos de água para a fauna piscícola	2015	Não executada
SUP_P448_AT3-RH5 Definição de áreas a preservar ao nível das bacias hidrográficas	2015	Não executada
SUP_SUB_P265_AT5-RH5 Acompanhamento dos impactes nas massas de água em resultado da implementação do Decreto-Lei n.º 276/2009, de 2 de outubro	2015	Não executada
SUP_SUB_P28_AT4-RH5 Implementação e acompanhamento da Estratégia Nacional de Efluentes Agropecuários e Agroindustriais (ENEAPAI) no atual enquadramento legal	2015	Não executada
SUP_SUB_P364_AT3-RH5 Identificação de reservas estratégicas para fazer face a situações de escassez	2015	Não executada
SUP_SUB_P367_AT4-RH5 Identificação das áreas condicionadas à utilização agrícola de lamas de depuração e efluentes pecuários	2015	Não executada

Medidas do 1º Ciclo de Planeamento		
Medida	Estado de implementação	
Código - Designação	Ano	Estado
SUP_SUB_P426_AT1-RH5 Regulamentação da Lei da Água	2015	Não executada
SUP_SUB_P440_AT3-RH5 Sistema de Previsão e Gestão de Secas	2015	Não executada
SUP_E276_AT5-RH5 Estudo da hidrodinâmica fluvial do Tejo	2015	Não executada
SUP_E280_AT5-RH5 Recuperação das populações de peixes migradores no rio Tejo	2015	Não executada

Medidas do 2º Ciclo de Planeamento		
Medida	Programação Física	
Código - Designação	1º Ciclo	Ano

A massa de água vai ainda beneficiar de medidas de âmbito regional, apresentadas na Parte 6 do PGRH.

Ficha de Caracterização de Massa de Água Superficial

Código: PT05TEJ0945**Nome:** Ribeira do Rio Frio**Categoria:** Rio**Bacia hidrográfica:** Tejo**Natureza:** Natural**Sub-bacia hidrográfica:** Tejo**Tipologia:** Rios de Transição Norte-Sul**Extensão da MA (km):** 10,5256**Internacional:** Não**Área da MA (km²):****Código ES:****Área da bacia da MA (km²):** 36,6992

Enquadramento Territorial

Concelhos: ABRANTES, MAÇÃO

Zonas Protegidas

Código	Tipo	Designação
PTA718698700	Zona designada para a captação de água destinada ao consumo humano	AÇUDE DA RIBEIRA DA SERRA

Pressões Quantitativas e Qualitativas

Captação de água por setor de atividade

Setor	Volume (hm³/ano)	Pressão Significativa
Urbano	0,112	Não

Pressões Quantitativas e Qualitativas					
<i>Cargas por setor de atividade (kg/ano)</i>					
Setor	CBO₅	CQO	N_{total}	P_{total}	Pressão Significativa
Agrícola			8546,117	610,031	Não
Pecuária			1629,681	84,625	Não
<i>Pressão Transfronteiriça</i>					
Setor	Captações (Nº)		Rejeições de águas residuais (Nº)		

Pressões Hidromorfológicas				
Tipo			Valor	
Barragens (N.º)			2	
<i>Barragens</i>				
Designação	Classe	Volume útil armazenado (hm³)	Dispositivos de transposição para peixes	Regime de Caudais Ecológicos
Lameirancha	Barragens (RSB)	0,018		
Murteira	Barragens (RSB)			
<i>Intervenções</i>				
Tipo de intervenção			Nº	
<i>Regularização fluvial</i>				
Tipo de intervenção			Objetivo	
<i>Transvases</i>				
Massa de água de destino (Código - Designação)	Objetivo		Caudal (m³/dia)	
<i>Pressão Transfronteiriça</i>				
Tipo de pressão			Valor	

Monitorização
Estações

Monitorização			
Vigilância (n.º)	Operacional (n.º)	Hidrométrica (n.º)	Sedimentológica (n.º)
0	0	0	0

Avaliação do Estado		
Elementos de qualidade		
Tipo de Elemento	Classificação	Parâmetro
		Responsável/A recuperar
Estado/Potencial Ecológico		
Biológicos	Desconhecido/Sem informação	
Hidromorfológicos	Desconhecido/Sem informação	
Físico-Químicos Gerais	Desconhecido/Sem informação	
Poluentes específicos	Desconhecido/Sem informação	
Estado Químico		
Substâncias Prioritárias e outros elementos	Desconhecido	

Classificação do estado				
Estado Químico				
Ciclo de Planeamento	Estado	Nível de confiança	Pressão(ões) responsável(eis)	Identificação da(s) Pressão(ões) responsável(eis)
1º Ciclo (2009-2015)	Bom			
2º Ciclo (2016-2021)	Desconhecido	Sem informação		
Estado/Potencial ecológico				
Ciclo de Planeamento	Estado	Nível de confiança	Pressão(ões) responsável(eis)	Identificação da(s) Pressão(ões) responsável(eis)
1º Ciclo (2009-2015)	Bom	Baixo		
2º Ciclo (2016-2021)	Bom	Baixo		

Classificação do estado		
Classificação do estado global		
1º Ciclo	2º Ciclo	
Bom e Superior	Bom e Superior	
Avaliação das Zonas Protegidas		
Designação	Ciclo de Planeamento	
	1º Ciclo	2º Ciclo

Objetivos Ambientais	
Ciclo de Planeamento	
1º Ciclo	Bom e superior
Ano	2015
Prorrogação ou derrogação	
Justificação	
2º Ciclo	Bom e superior
Ano	2015
Prorrogação ou derrogação	
Justificação	

Observações

Medidas do 1º Ciclo de Planeamento		
Medida	Estado de implementação	
Código - Designação	Ano	Estado
SUP_E279_AT3-RH5 Reabilitação e requalificação de linhas de água	2015	Em execução
SUP_E311_AT6-RH5 SIARL - Sistema de Informação de Apoio à Reposição da Legalidade	2015	Executada

Medidas do 1º Ciclo de Planeamento		
Medida	Estado de implementação	
Código - Designação	Ano	Estado
SUP_E345_AT4-RH5 Realização de planos de gestão de lamas e efluentes pecuários	2015	Em execução
SUP_P360_AT3-RH5 Desenvolvimento de Planos de Gestão dos Riscos de Inundações.	2015	Em execução
SUP_P361_AT1-RH5 Complemento dos sistemas de classificação do estado ecológico e do potencial ecológico das massas de água superficiais.	2015	Em execução
SUP_P431_AT1-RH5 Elaboração de um Manual sobre o Regime Jurídico da Utilização dos Recursos Hídricos na Perspetiva Contraordenacional	2015	Executada
SUP_P433_AT3-RH5 Reforço de Meios de Fiscalização do SEPNA para o combate à pesca ilegal de espécies migradoras	2015	Executada
SUP_P443_AT1-RH5 Reavaliação do Título de Utilização dos Recursos Hídricos (TURH) emitidos para os setores de atividades suscetíveis de causar poluição por substâncias perigosas	2015	Em execução
SUP_P449_AT3-RH5 Demarcação de troços navegáveis e flutuáveis	2015	Em execução
SUP_P450_AT4-RH5 Definir limites de descarga para as unidades industriais ligadas aos coletores municipais	2015	Em execução
SUP_P488_AT3-RH5 Atualização do levantamento do potencial de produção em mini-hídricas	2015	Executada
SUP_SUB_E334_AT7-RH5 Implementação da recomendação tarifária ERSAR n.º 2/2010	2015	Em execução
SUP_SUB_E376_AT4-RH5 Delimitação e publicação dos perímetros de proteção das captações de água superficiais e subterrâneas para abastecimento público	2015	Em execução
SUP_SUB_E377_AT4-RH5 Aplicação das portarias relativas aos perímetros de proteção das captações para abastecimento público	2015	Em execução
SUP_SUB_E62_AT7-RH5 Publicação do Diploma do regime económico e financeiro dos recursos hídricos e respetiva implementação	2015	Executada
SUP_SUB_E63_AT5-RH5 Fiscalização de unidades com títulos de utilização emitidos	2015	Em execução
SUP_SUB_P2_AT4-RH5 Garantia de boas condições agrícolas e ambientais	2015	Em execução
SUP_SUB_P25_AT1-RH5 Implementação e acompanhamento do Regime de Exercício da Atividade Industrial (REAL)	2015	Em execução
SUP_SUB_P269_AT4-RH5 Implementação de um sistema integrado de gestão dos Títulos de Utilização dos Recursos Hídricos (TURH)	2015	Executada
SUP_SUB_P32_AT5-RH5 Definição de programa plurianual de fiscalização	2015	Em execução
SUP_SUB_P337_AT6-RH5 Desenvolvimento de ações de sensibilização e formação	2015	Executada

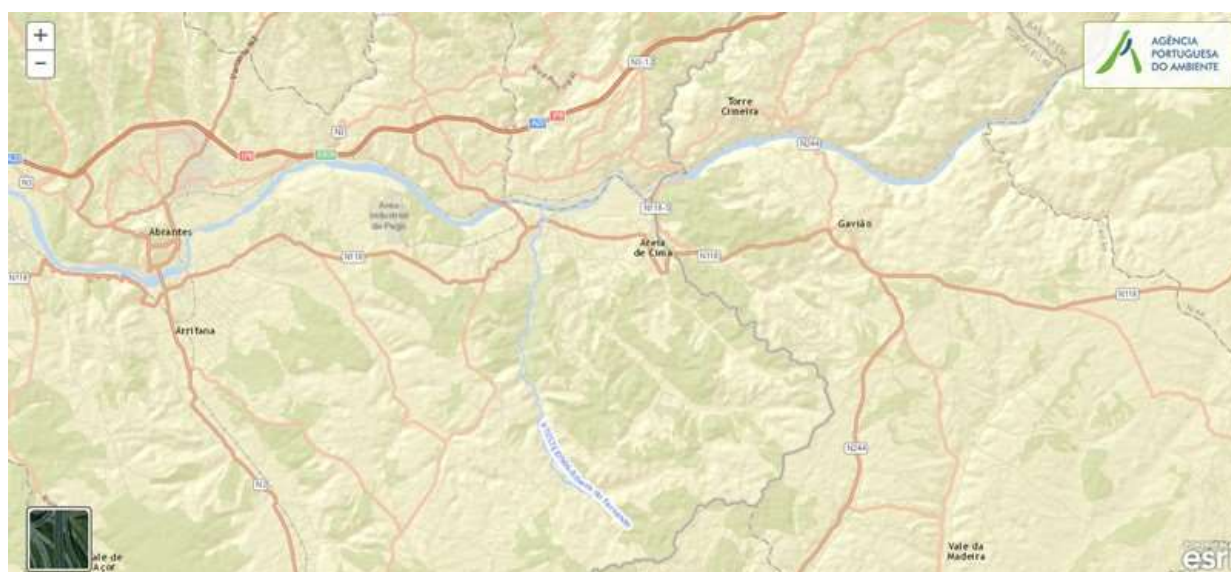
Medidas do 1º Ciclo de Planeamento		
Medida	Estado de implementação	
Código - Designação	Ano	Estado
SUP_SUB_P339_AT4-RH5 Implementação de planos de segurança da água para consumo humano	2015	Em execução
SUP_SUB_P346_AT5-RH5 Reforço da monitorização da qualidade da água para abastecimento público	2015	Executada
SUP_SUB_P36_AT4-RH5 Estudo para identificação de aglomerados onde é viável a adoção de soluções eficazes de drenagem e tratamento de águas residuais	2015	Em execução
SUP_SUB_P368_AT4-RH5 Integração dos dados relativos aos níveis de tratamento das águas destinadas ao consumo humano	2015	Em execução
SUP_SUB_P39_AT4-RH5 Implementação e acompanhamento do Regime de Exercício da Atividade Pecuária (REAP)	2015	Em execução
SUP_SUB_P422_AT1-RH5 Publicação do Regime de Utilização dos Recursos Hídricos e respetiva implementação - Decreto-Lei n.º 226-A/2007, de 31 de maio	2015	Executada
SUP_SUB_P424_AT1-RH5 Regularização excecional das utilizações dos recursos hídricos do Decreto-Lei n.º 226A/2007, de 31 de maio	2015	Executada
SUP_SUB_P425_AT1-RH5 Aplicação conjunta das disposições previstas na legislação relativa à responsabilidade ambiental	2015	Executada
SUP_SUB_P427_AT5-RH5 Otimização das redes de monitorização de avaliação do estado das massas de água e das zonas protegidas	2015	Executada
SUP_SUB_P480_AT4-RH5 Aplicação da recomendação IRAR nº 1/2007, gestão de fossas sépticas no âmbito de soluções particulares de disposição de águas residuais	2015	Em execução
SUP_SUB_P9_AT2-RH5 Balanço e reprogramação do Programa Nacional para o Uso Eficiente da água (PNUEA)	2015	Em execução
SUP_E54_AT3-RH5 Elaboração do projeto do “Guia metodológico para elaboração do Plano de Gestão de Risco de Inundações para Zonas Urbanas	2015	Não executada
SUP_P332_AT7-RH5 Estudo para avaliação de custos de escassez e aplicação de coeficientes de escassez diferenciados por bacia no cálculo da Taxa Recursos Hídricos (TRH)	2015	Não executada
SUP_P343_AT4-RH5 Estudo complementar para avaliação do impacte das pressões	2015	Não executada
SUP_P430_AT5-RH5 Estudo do impacto das alterações climáticas no cumprimento dos objetivos ambientais	2015	Não executada
SUP_P434_AT7-RH5 Análise da viabilidade de implementação de um plano para restabelecimento da conectividade dos cursos de água para a fauna piscícola	2015	Não executada
SUP_P448_AT3-RH5 Definição de áreas a preservar ao nível das bacias hidrográficas	2015	Não executada

Medidas do 1º Ciclo de Planeamento		
Medida	Estado de implementação	
Código - Designação	Ano	Estado
SUP_SUB_P265_AT5-RH5 Acompanhamento dos impactes nas massas de água em resultado da implementação do Decreto-Lei n.º 276/2009, de 2 de outubro	2015	Não executada
SUP_SUB_P28_AT4-RH5 Implementação e acompanhamento da Estratégia Nacional de Efluentes Agropecuários e Agroindustriais (ENEAPAI) no atual enquadramento legal	2015	Não executada
SUP_SUB_P364_AT3-RH5 Identificação de reservas estratégicas para fazer face a situações de escassez	2015	Não executada
SUP_SUB_P367_AT4-RH5 Identificação das áreas condicionadas à utilização agrícola de lamas de depuração e efluentes pecuários	2015	Não executada
SUP_SUB_P426_AT1-RH5 Regulamentação da Lei da Água	2015	Não executada
SUP_SUB_P440_AT3-RH5 Sistema de Previsão e Gestão de Secas	2015	Não executada
SUP_E276_AT5-RH5 Estudo da hidrodinâmica fluvial do Tejo	2015	Não executada
SUP_E280_AT5-RH5 Recuperação das populações de peixes migradores no rio Tejo	2015	Não executada

Medidas do 2º Ciclo de Planeamento		
Medida	Programação Física	
Código - Designação	1º Ciclo	Ano

A massa de água vai ainda beneficiar de medidas de âmbito regional, apresentadas na Parte 6 do PGRH.

Ficha de Caracterização de Massa de Água Superficial

Código: PT05TEJ0946**Nome:** Ribeira do Fernando**Categoria:** Rio**Bacia hidrográfica:** Tejo**Natureza:** Natural**Sub-bacia hidrográfica:** Tejo**Tipologia:** Depósitos Sedimentares do Tejo e Sado**Extensão da MA (km):** 12,4449**Internacional:** Não**Área da MA (km²):****Código ES:****Área da bacia da MA (km²):** 36,6612

Enquadramento Territorial

Concelhos: ABRANTES

Zonas Protegidas

Código**Tipo****Designação**

Pressões Quantitativas e Qualitativas

Captação de água por setor de atividade

Setor**Volume (hm³/ano)****Pressão Significativa**

Cargas por setor de atividade (kg/ano)

Setor**CBO₅****CQO****N_{total}****P_{total}****Pressão Significativa**

Agrícola

8877,921

696,318

Não

Pecuária

2360,291

116,435

Não

Pressões Quantitativas e Qualitativas		
<i>Pressão Transfronteiriça</i>		
Setor	Captações (N.º)	Rejeições de águas residuais (N.º)

Pressões Hidromorfológicas				
Tipo			Valor	
Barragens (N.º)			4	
<i>Barragens</i>				
Designação	Classe	Volume útil armazenado (hm³)	Dispositivos de transposição para peixes	Regime de Caudais Ecológicos
Coalheira	Barragens (RSB)	0,048		
Manuel Coelho	Outras IH			
Vale do Juncal	Barragens (RSB)	0,043		
Várzea do Linhó	Barragens (RSB)	0,034		
<i>Intervenções</i>				
Tipo de intervenção			N.º	
<i>Regularização fluvial</i>				
Tipo de intervenção			Objetivo	
<i>Transvases</i>				
Massa de água de destino (Código - Designação)		Objetivo		Caudal (m³/dia)
<i>Pressão Transfronteiriça</i>				
Tipo de pressão			Valor	

Monitorização			
Estações			
Vigilância (n.º)	Operacional (n.º)	Hidrométrica (n.º)	Sedimentológica (n.º)
0	0	0	0

Avaliação do Estado		
Elementos de qualidade		
Tipo de Elemento	Classificação	Parâmetro
		Responsável/A recuperar
Estado/Potencial Ecológico		
Biológicos	Desconhecido/Sem informação	
Hidromorfológicos	Desconhecido/Sem informação	
Físico-Químicos Gerais	Desconhecido/Sem informação	
Poluentes específicos	Desconhecido/Sem informação	
Estado Químico		
Substâncias Prioritárias e outros elementos	Desconhecido	

Classificação do estado				
Estado Químico				
Ciclo de Planeamento	Estado	Nível de confiança	Pressão(ões) responsável(eis)	Identificação da(s) Pressão(ões) responsável(eis)
1º Ciclo (2009-2015)	Bom			
2º Ciclo (2016-2021)	Desconhecido	Sem informação		
Estado/Potencial ecológico				
Ciclo de Planeamento	Estado	Nível de confiança	Pressão(ões) responsável(eis)	Identificação da(s) Pressão(ões) responsável(eis)
1º Ciclo (2009-2015)	Bom	Baixo		
2º Ciclo (2016-2021)	Bom	Baixo		
Classificação do estado global				
1º Ciclo			2º Ciclo	
Bom e Superior			Bom e Superior	

Classificação do estado		
Avaliação das Zonas Protegidas		
Designação	Ciclo de Planeamento	
	1º Ciclo	2º Ciclo

Objetivos Ambientais	
Ciclo de Planeamento	
1º Ciclo	Bom e superior
Ano	2015
Prorrogação ou derrogação	
Justificação	
2º Ciclo	Bom e superior
Ano	2015
Prorrogação ou derrogação	
Justificação	

Observações

Medidas do 1º Ciclo de Planeamento		
Medida	Estado de implementação	
Código - Designação	Ano	Estado
SUP_E279_AT3-RH5 Reabilitação e requalificação de linhas de água	2015	Em execução
SUP_E311_AT6-RH5 SIARL - Sistema de Informação de Apoio à Reposição da Legalidade	2015	Executada
SUP_E345_AT4-RH5 Realização de planos de gestão de lamas e efluentes pecuários	2015	Em execução
SUP_P360_AT3-RH5 Desenvolvimento de Planos de Gestão dos Riscos de Inundações.	2015	Em execução

Medidas do 1º Ciclo de Planeamento		
Medida	Estado de implementação	
Código - Designação	Ano	Estado
SUP_P361_AT1-RH5 Complemento dos sistemas de classificação do estado ecológico e do potencial ecológico das massas de água superficiais.	2015	Em execução
SUP_P431_AT1-RH5 Elaboração de um Manual sobre o Regime Jurídico da Utilização dos Recursos Hídricos na Perspetiva Contraordenacional	2015	Executada
SUP_P433_AT3-RH5 Reforço de Meios de Fiscalização do SEPNA para o combate à pesca ilegal de espécies migradoras	2015	Executada
SUP_P443_AT1-RH5 Reavaliação do Título de Utilização dos Recursos Hídricos (TURH) emitidos para os setores de atividades suscetíveis de causar poluição por substâncias perigosas	2015	Em execução
SUP_P449_AT3-RH5 Demarcação de troços navegáveis e flutuáveis	2015	Em execução
SUP_P450_AT4-RH5 Definir limites de descarga para as unidades industriais ligadas aos coletores municipais	2015	Em execução
SUP_P488_AT3-RH5 Atualização do levantamento do potencial de produção em mini-hídricas	2015	Executada
SUP_SUB_E334_AT7-RH5 Implementação da recomendação tarifária ERSAR n.º 2/2010	2015	Em execução
SUP_SUB_E62_AT7-RH5 Publicação do Diploma do regime económico e financeiro dos recursos hídricos e respetiva implementação	2015	Executada
SUP_SUB_E63_AT5-RH5 Fiscalização de unidades com títulos de utilização emitidos	2015	Em execução
SUP_SUB_P2_AT4-RH5 Garantia de boas condições agrícolas e ambientais	2015	Em execução
SUP_SUB_P25_AT1-RH5 Implementação e acompanhamento do Regime de Exercício da Atividade Industrial (REAL)	2015	Em execução
SUP_SUB_P269_AT4-RH5 Implementação de um sistema integrado de gestão dos Títulos de Utilização dos Recursos Hídricos (TURH)	2015	Executada
SUP_SUB_P32_AT5-RH5 Definição de programa plurianual de fiscalização	2015	Em execução
SUP_SUB_P337_AT6-RH5 Desenvolvimento de ações de sensibilização e formação	2015	Executada
SUP_SUB_P346_AT5-RH5 Reforço da monitorização da qualidade da água para abastecimento público	2015	Executada
SUP_SUB_P36_AT4-RH5 Estudo para identificação de aglomerados onde é viável a adoção de soluções eficazes de drenagem e tratamento de águas residuais	2015	Em execução
SUP_SUB_P368_AT4-RH5 Integração dos dados relativos aos níveis de tratamento das águas destinadas ao consumo humano	2015	Em execução

Medidas do 1º Ciclo de Planeamento		
Medida	Estado de implementação	
Código - Designação	Ano	Estado
SUP_SUB_P39_AT4-RH5 Implementação e acompanhamento do Regime de Exercício da Atividade Pecuária (REAP)	2015	Em execução
SUP_SUB_P422_AT1-RH5 Publicação do Regime de Utilização dos Recursos Hídricos e respetiva implementação - Decreto-Lei n.º 226-A/2007, de 31 de maio	2015	Executada
SUP_SUB_P424_AT1-RH5 Regularização excecional das utilizações dos recursos hídricos do Decreto-Lei n.º 226A/2007, de 31 de maio	2015	Executada
SUP_SUB_P425_AT1-RH5 Aplicação conjunta das disposições previstas na legislação relativa à responsabilidade ambiental	2015	Executada
SUP_SUB_P427_AT5-RH5 Otimização das redes de monitorização de avaliação do estado das massas de água e das zonas protegidas	2015	Executada
SUP_SUB_P480_AT4-RH5 Aplicação da recomendação IRAR nº 1/2007, gestão de fossas sépticas no âmbito de soluções particulares de disposição de águas residuais	2015	Em execução
SUP_SUB_P9_AT2-RH5 Balanço e reprogramação do Programa Nacional para o Uso Eficiente da água (PNUEA)	2015	Em execução
SUP_E54_AT3-RH5 Elaboração do projeto do “Guia metodológico para elaboração do Plano de Gestão de Risco de Inundações para Zonas Urbanas	2015	Não executada
SUP_P332_AT7-RH5 Estudo para avaliação de custos de escassez e aplicação de coeficientes de escassez diferenciados por bacia no cálculo da Taxa Recursos Hídricos (TRH)	2015	Não executada
SUP_P343_AT4-RH5 Estudo complementar para avaliação do impacte das pressões	2015	Não executada
SUP_P358_AT2-RH5 Desenvolvimento de estudos de simulação de albufeiras dos aproveitamentos hidroagrícolas do grupo II	2015	Não executada
SUP_P430_AT5-RH5 Estudo do impacto das alterações climáticas no cumprimento dos objetivos ambientais	2015	Não executada
SUP_P434_AT7-RH5 Análise da viabilidade de implementação de um plano para restabelecimento da conectividade dos cursos de água para a fauna piscícola	2015	Não executada
SUP_P448_AT3-RH5 Definição de áreas a preservar ao nível das bacias hidrográficas	2015	Não executada
SUP_SUB_P265_AT5-RH5 Acompanhamento dos impactes nas massas de água em resultado da implementação do Decreto-Lei n.º 276/2009, de 2 de outubro	2015	Não executada
SUP_SUB_P28_AT4-RH5 Implementação e acompanhamento da Estratégia Nacional de Efluentes Agropecuários e Agroindustriais (ENEAPAI) no atual enquadramento legal	2015	Não executada
SUP_SUB_P364_AT3-RH5 Identificação de reservas estratégicas para fazer face a situações de escassez	2015	Não executada

Medidas do 1º Ciclo de Planeamento		
Medida	Estado de implementação	
Código - Designação	Ano	Estado
SUP_SUB_P367_AT4-RH5 Identificação das áreas condicionadas à utilização agrícola de lamas de depuração e efluentes pecuários	2015	Não executada
SUP_SUB_P426_AT1-RH5 Regulamentação da Lei da Água	2015	Não executada
SUP_SUB_P440_AT3-RH5 Sistema de Previsão e Gestão de Secas	2015	Não executada
SUP_E276_AT5-RH5 Estudo da hidrodinâmica fluvial do Tejo	2015	Não executada
SUP_E280_AT5-RH5 Recuperação das populações de peixes migradores no rio Tejo	2015	Não executada

Medidas do 2º Ciclo de Planeamento		
Medida	Programação Física	
Código - Designação	1º Ciclo	Ano

A massa de água vai ainda beneficiar de medidas de âmbito regional, apresentadas na Parte 6 do PGRH.

Ficha de Caracterização de Massa de Água Superficial

Código: PT05TEJ0947**Nome:** Ribeira de Alferrarede**Categoria:** Rio**Bacia hidrográfica:** Tejo**Natureza:** Natural**Sub-bacia hidrográfica:** Tejo**Tipologia:** Rios de Transição Norte-Sul**Extensão da MA (km):** 19,12**Internacional:** Não**Área da MA (km²):****Código ES:****Área da bacia da MA (km²):** 45,5394

Enquadramento Territorial

Concelhos: ABRANTES, SARDOAL

Zonas Protegidas

Código**Tipo****Designação**

Pressões Quantitativas e Qualitativas

Captação de água por setor de atividade

Setor	Volume (hm ³ /ano)	Pressão Significativa
Agrícola	0,161	Não

Cargas por setor de atividade (kg/ano)

Setor	CBO ₅	CQO	N _{total}	P _{total}	Pressão Significativa
Indústria	727,54	3194,83	1254,21	247,78	Não

Pressões Quantitativas e Qualitativas					
Urbano	15524,66	33931,549	7264,612	951,895	Sim
Agrícola			10869,531	911,49	Sim
Pecuária			2657,848	129,523	Não
Pressão Transfronteiriça					
Setor	Captações (Nº)		Rejeições de águas residuais (Nº)		

Pressões Hidromorfológicas				
Tipo			Valor	
Barragens (N.º)			4	
Barragens				
Designação	Classe	Volume útil armazenado (hm³)	Dispositivos de transposição para peixes	Regime de Caudais Ecológicos
Bom Sucesso	Outras IH	0,038		
Fonte	Barragens (RSB)	0,036		
Sentieiras	Barragens (RSB)			
Vale do Trilho	Outras IH	0,02		
Intervenções				
Tipo de intervenção			Nº	
Regularização fluvial				
Tipo de intervenção			Objetivo	
Transvases				
Massa de água de destino (Código - Designação)	Objetivo		Caudal (m³/dia)	
Pressão Transfronteiriça				
Tipo de pressão			Valor	

Monitorização			
Estações			
Vigilância (n.º)	Operacional (n.º)	Hidrométrica (n.º)	Sedimentológica (n.º)
0	1	0	0

Avaliação do Estado		
Elementos de qualidade		
Tipo de Elemento	Classificação	Parâmetro
		Responsável/A recuperar
Estado/Potencial Ecológico		
Biológicos	Medíocre	Peixes
Hidromorfológicos	Bom	
Físico-Químicos Gerais	Bom	
Poluentes específicos	Desconhecido/Sem informação	
Estado Químico		
Substâncias Prioritárias e outros elementos	Desconhecido	

Classificação do estado				
Estado Químico				
Ciclo de Planeamento	Estado	Nível de confiança	Pressão(ões) responsável(eis)	Identificação da(s) Pressão(ões) responsável(eis)
1º Ciclo (2009-2015)	Bom			
2º Ciclo (2016-2021)	Desconhecido	Sem informação		
Estado/Potencial ecológico				
Ciclo de Planeamento	Estado	Nível de confiança	Pressão(ões) responsável(eis)	Identificação da(s) Pressão(ões) responsável(eis)
1º Ciclo (2009-2015)	Razoável	Médio		
2º Ciclo (2016-2021)	Medíocre	Elevado	1.1 Pontual - Águas Residuais Urbanas	

Classificação do estado				
2º Ciclo (2016-2021)	Medíocre	Elevado	2.2 Difusa - Agricultura	
Classificação do estado global				
1º Ciclo			2º Ciclo	
Inferior a Bom			Inferior a Bom	
Avaliação das Zonas Protegidas				
Designação		Ciclo de Planeamento		
		1º Ciclo	2º Ciclo	

Objetivos Ambientais	
Ciclo de Planeamento	
1º Ciclo	Inferior a Bom
Ano	2015
Prorrogação ou derrogação	
Justificação	
2º Ciclo	Inferior a Bom
Ano	2022-2027
Prorrogação ou derrogação	Artigo 4.º (4) - Exequibilidade técnica
Justificação	Complementaridade dos sistemas de classificação com mais elementos, nomeadamente biológicos, que conduziram a alterações na classificação final do estado da massa de água. Recuperação reduzida dos ecossistemas aquáticos em massas de água sujeitas a pressões prolongadas.

Observações

Medidas do 1º Ciclo de Planeamento		
Medida	Estado de implementação	
Código - Designação	Ano	Estado
SUP_E279_AT3-RH5 Reabilitação e requalificação de linhas de água	2015	Em execução
SUP_E311_AT6-RH5 SIARL - Sistema de Informação de Apoio à Reposição da Legalidade	2015	Executada
SUP_E345_AT4-RH5 Realização de planos de gestão de lamas e efluentes pecuários	2015	Em execução
SUP_P359_AT4-RH5 Aumento do nível de atendimento dos sistemas de tratamento de águas residuais	2015	Executada
SUP_P360_AT3-RH5 Desenvolvimento de Planos de Gestão dos Riscos de Inundações.	2015	Em execução
SUP_P361_AT1-RH5 Complemento dos sistemas de classificação do estado ecológico e do potencial ecológico das massas de água superficiais.	2015	Em execução
SUP_P431_AT1-RH5 Elaboração de um Manual sobre o Regime Jurídico da Utilização dos Recursos Hídricos na Perspetiva Contraordenacional	2015	Executada
SUP_P433_AT3-RH5 Reforço de Meios de Fiscalização do SEPNA para o combate à pesca ilegal de espécies migradoras	2015	Executada
SUP_P443_AT1-RH5 Reavaliação do Título de Utilização dos Recursos Hídricos (TURH) emitidos para os setores de atividades suscetíveis de causar poluição por substâncias perigosas	2015	Em execução
SUP_P449_AT3-RH5 Demarcação de troços navegáveis e flutuáveis	2015	Em execução
SUP_P450_AT4-RH5 Definir limites de descarga para as unidades industriais ligadas aos coletores municipais	2015	Em execução
SUP_P488_AT3-RH5 Atualização do levantamento do potencial de produção em mini-hídricas	2015	Executada
SUP_P494_AT4-RH5 Aumento do nível de atendimento dos sistemas de drenagem de águas residuais	2015	Executada
SUP_SUB_E334_AT7-RH5 Implementação da recomendação tarifária ERSAR n.º 2/2010	2015	Em execução
SUP_SUB_E62_AT7-RH5 Publicação do Diploma do regime económico e financeiro dos recursos hídricos e respetiva implementação	2015	Executada
SUP_SUB_E63_AT5-RH5 Fiscalização de unidades com títulos de utilização emitidos	2015	Em execução
SUP_SUB_E93_AT5-RH5 Monitorizações de Controlo Periódico e Ações de tratamento de efluentes nas áreas mineiras	2015	Executada
SUP_SUB_P2_AT4-RH5 Garantia de boas condições agrícolas e ambientais	2015	Em execução
SUP_SUB_P25_AT1-RH5 Implementação e acompanhamento do Regime de Exercício da Atividade Industrial (REAI)	2015	Em execução

Medidas do 1º Ciclo de Planeamento		
Medida	Estado de implementação	
Código - Designação	Ano	Estado
SUP_SUB_P269_AT4-RH5 Implementação de um sistema integrado de gestão dos Títulos de Utilização dos Recursos Hídricos (TURH)	2015	Executada
SUP_SUB_P32_AT5-RH5 Definição de programa plurianual de fiscalização	2015	Em execução
SUP_SUB_P337_AT6-RH5 Desenvolvimento de ações de sensibilização e formação	2015	Executada
SUP_SUB_P346_AT5-RH5 Reforço da monitorização da qualidade da água para abastecimento público	2015	Executada
SUP_SUB_P36_AT4-RH5 Estudo para identificação de aglomerados onde é viável a adoção de soluções eficazes de drenagem e tratamento de águas residuais	2015	Em execução
SUP_SUB_P368_AT4-RH5 Integração dos dados relativos aos níveis de tratamento das águas destinadas ao consumo humano	2015	Em execução
SUP_SUB_P39_AT4-RH5 Implementação e acompanhamento do Regime de Exercício da Atividade Pecuária (REAP)	2015	Em execução
SUP_SUB_P422_AT1-RH5 Publicação do Regime de Utilização dos Recursos Hídricos e respetiva implementação - Decreto-Lei n.º 226-A/2007, de 31 de maio	2015	Executada
SUP_SUB_P424_AT1-RH5 Regularização excecional das utilizações dos recursos hídricos do Decreto-Lei n.º 226A/2007, de 31 de maio	2015	Executada
SUP_SUB_P425_AT1-RH5 Aplicação conjunta das disposições previstas na legislação relativa à responsabilidade ambiental	2015	Executada
SUP_SUB_P427_AT5-RH5 Otimização das redes de monitorização de avaliação do estado das massas de água e das zonas protegidas	2015	Executada
SUP_SUB_P480_AT4-RH5 Aplicação da recomendação IRAR nº 1/2007, gestão de fossas sépticas no âmbito de soluções particulares de disposição de águas residuais	2015	Em execução
SUP_SUB_P9_AT2-RH5 Balanço e reprogramação do Programa Nacional para o Uso Eficiente da água (PNUEA)	2015	Em execução
SUP_E54_AT3-RH5 Elaboração do projeto do “Guia metodológico para elaboração do Plano de Gestão de Risco de Inundações para Zonas Urbanas	2015	Não executada
SUP_P332_AT7-RH5 Estudo para avaliação de custos de escassez e aplicação de coeficientes de escassez diferenciados por bacia no cálculo da Taxa Recursos Hídricos (TRH)	2015	Não executada
SUP_P343_AT4-RH5 Estudo complementar para avaliação do impacto das pressões	2015	Não executada
SUP_P430_AT5-RH5 Estudo do impacto das alterações climáticas no cumprimento dos objetivos ambientais	2015	Não executada

Medidas do 1º Ciclo de Planeamento		
Medida	Estado de implementação	
Código - Designação	Ano	Estado
SUP_P434_AT7-RH5 Análise da viabilidade de implementação de um plano para restabelecimento da conectividade dos cursos de água para a fauna piscícola	2015	Não executada
SUP_P448_AT3-RH5 Definição de áreas a preservar ao nível das bacias hidrográficas	2015	Não executada
SUP_SUB_P265_AT5-RH5 Acompanhamento dos impactes nas massas de água em resultado da implementação do Decreto-Lei n.º 276/2009, de 2 de outubro	2015	Não executada
SUP_SUB_P28_AT4-RH5 Implementação e acompanhamento da Estratégia Nacional de Efluentes Agropecuários e Agroindustriais (ENEAPAI) no atual enquadramento legal	2015	Não executada
SUP_SUB_P364_AT3-RH5 Identificação de reservas estratégicas para fazer face a situações de escassez	2015	Não executada
SUP_SUB_P367_AT4-RH5 Identificação das áreas condicionadas à utilização agrícola de lamas de depuração e efluentes pecuários	2015	Não executada
SUP_SUB_P426_AT1-RH5 Regulamentação da Lei da Água	2015	Não executada
SUP_SUB_P440_AT3-RH5 Sistema de Previsão e Gestão de Secas	2015	Não executada
SUP_E276_AT5-RH5 Estudo da hidrodinâmica fluvial do Tejo	2015	Não executada
SUP_E280_AT5-RH5 Recuperação das populações de peixes migradores no rio Tejo	2015	Não executada

Medidas do 2º Ciclo de Planeamento		
Medida	Programação Física	
Código - Designação	1º Ciclo	Ano
PTE1P01M53_SUP_RH5 Construção/remodelação de pequenas ETAR nos concelhos de Mação, Sardoal e Vila Nova da Barquinha	Não	2016-2018
PTE1P01M62_SUP_RH5_1Ciclo Construção da ETAR de Sardoal, concelho do Sardoal	Não	2014-2015

A massa de água vai ainda beneficiar de medidas de âmbito regional, apresentadas na Parte 6 do PGRH.